

UCHWAŁA NR IX/171/11

RADY MIASTA TYCHY

z dnia 30 czerwca 2011 r.

w sprawie miejscowego planu zagospodarowania przestrzennego dla obszaru położonego w rejonie ul. Barwnej i granicy administracyjnej miasta Tychy

Na podstawie art. 18 ust. 2 pkt 5, art. 40 ust. 1 i art. 42 ustawy z dnia 8 marca 1990 r. o samorządzie gminnym (Dz. U. z 2001 Nr 142 poz. 1591 z późn. zm.) oraz art. 20 ust. 1 ustawy z dnia 27 marca 2003 r. o planowaniu i zagospodarowaniu przestrzennym (Dz. U. z 2003 r. Nr 80, poz. 717 z późn. zm.), po stwierdzeniu zgodności z ustaleniami „Studium uwarunkowań i kierunków zagospodarowania przestrzennego miasta Tychy”, zatwierdzonego Uchwałą Nr 0150/III/40/2002 Rady Miasta Tychy z dnia 18 grudnia 2002 r. z późn. zm., na wniosek Prezydenta Miasta, po zaopiniowaniu przez Komisję Inicjatyw Lokalnych i Ładu Przestrzennego,

Rada Miasta Tychy uchwała:

Miejscowy plan zagospodarowania przestrzennego dla obszaru położonego w rejonie ul. Barwnej i granicy administracyjnej miasta Tychy.

§ 1

1. Treść niniejszej uchwały zawarta jest w następujących rozdziałach:
Rozdział 1: Przepisy ogólne;
Rozdział 2: Przeznaczenie, parametry, wskaźniki kształtowania zabudowy i zagospodarowania terenów, zasady ochrony i kształtowania ładu przestrzennego oraz ograniczenia w użytkowaniu terenu;
Rozdział 3: Zasady modernizacji, rozbudowy i budowy systemów komunikacji i infrastruktury technicznej;
Rozdział 4: Zasady ochrony środowiska, przyrody i krajobrazu kulturowego;
Rozdział 5: Szczegółowe zasady i warunki scalania i podziału nieruchomości;
Rozdział 6: Stawki procentowe, na podstawie których ustala się opłatę z tytułu wzrostu wartości nieruchomości w związku z uchwaleniem planu;
Rozdział 7: Przepisy końcowe.
2. Ze względu na istniejące uwarunkowania, w obszarze objętym planem nie mają zastosowania wymagania określone obowiązkowym zakresem art. 15 ust. 2 pkt 4, 5, 7, 11 ustawy z dnia 27 marca 2003 r. o planowaniu i zagospodarowaniu przestrzennym (Dz. U. z 2003 r. Nr 80, poz. 717 z późn. zm.).

Rozdział 1 PRZEPISY OGÓLNE

§ 2

1. Miejscowy plan zagospodarowania przestrzennego dla obszaru położonego w rejonie ul. Barwnej i granicy administracyjnej miasta Tychy, zwany dalej „planem”, obejmuje obszar w granicach określonych na rysunku planu.
2. Załącznikami graficznymi do niniejszej uchwały są:
 - 1) załącznik nr 1 – rysunek planu sporządzony na kopii mapy zasadniczej w skali 1:1000;
 - 2) załącznik nr 2 – wyrys ze „Studium uwarunkowań i kierunków zagospodarowania przestrzennego miasta Tychy” z oznaczeniem granic obszaru objętego planem.
3. Załącznikami tekstowymi do niniejszej uchwały są:
 - 1) załącznik nr 3 – rozstrzygnięcie Rady Miasta Tychy o sposobie rozpatrzenia uwag do projektu planu, wniesionych po jego wyłożeniu do publicznego wglądu;

Rada Miasta Tychy

- 2) załącznik nr 4 – rozstrzygnięcie o sposobie realizacji zapisanych w planie inwestycji z zakresu infrastruktury technicznej, które należą do zadań własnych gminy oraz zasadach ich finansowania.

§ 3

Na rysunku planu występują następujące oznaczenia graficzne:

- 1) obowiązujące:
 - a) granice obszaru objętego planem,
 - b) linie rozgraniczające tereny o różnym przeznaczeniu lub różnych zasadach zagospodarowania,
 - c) symbole literowe terenów o różnym przeznaczeniu lub różnych zasadach zagospodarowania oraz numery wyróżniające je spośród innych terenów – zgodnie z oznaczeniem w legendzie rysunku planu,
 - d) nieprzekraczalna linia zabudowy,
 - e) linia maksymalnego zasięgu powierzchni grzebalnej,
 - f) strefa lokalizacji pochówków wyłącznie w urnach;
- 2) informacyjne:
 - a) granice administracyjne miasta Tychy,
 - b) wodociąg magistralny Ø 1500 mm wraz ze strefą ochronną,
 - c) wodociągi Ø 110 mm i Ø 400 mm,
 - d) zasięg strefy sanitarnej cmentarza.

§ 4

Pojęcia użyte w planie oznaczają:

- 1) **obszar** – wszystkie tereny w granicach objętych planem;
- 2) **teren** – teren wyodrębniony na rysunku planu liniami rozgraniczającymi, o ile z treści planu nie wynika inaczej, oznaczony symbolem przeznaczenia i numerem wyróżniającym go spośród innych terenów;
- 3) **przeznaczenie podstawowe** – ustalony w planie przeważający sposób użytkowania terenu, któremu podporządkowane są inne sposoby użytkowania określone jako dopuszczalne;
- 4) **przeznaczenie dopuszczalne** – użytkowanie terenu, które uzupełnia przeznaczenie podstawowe i niekonfliktowo współistnieje z nim na warunkach określonych w planie;
- 5) **nieprzekraczalna linia zabudowy** – linia wyznaczona na rysunku planu określająca maksymalny zasięg zabudowy, poza którą nie może być realizowany budynek oraz ogrodzenie;
- 6) **strefa sanitarna cmentarza** – obszar, na którym obowiązuje zakaz lokalizacji zabudowań mieszkalnych, zakładów produkujących artykuły żywności, zakładów żywienia zbiorowego bądź zakładów przechowujących artykuły żywności oraz studzien służących do czerpania wody do picia i potrzeb gospodarczych, o szerokości wynoszącej: 150 m od cmentarza, w przypadku gdy teren nie posiada sieci wodociągowej lub 50 m pod warunkiem, że teren w granicach od 50 m do 150 m odległości od cmentarza posiada sieć wodociagową i wszystkie budynki korzystające z wody są do tej sieci podłączone – zgodnie z przepisami w sprawie określenia, jakie tereny pod względem sanitarnym są odpowiednie na cmentarze.

§ 5

W planie wyznacza się następujące tereny o różnym przeznaczeniu lub różnych zasadach zagospodarowania, oznaczone odpowiednio symbolami:

- 1) **1ZC** - teren cmentarza;
- 2) **2KS** - teren parkingu;
- 3) **3ZL** - teren lasu.

Rozdział 2 PRZEZNACZENIE, PARAMETRY, WSKAŹNIKI KSZTAŁTOWANIA ZABUDOWY I ZAGOSPODAROWANIA TERENU, ZASADY OCHRONY I KSZTAŁTOWANIA ŁADU PRZESTRZENNEGO ORAZ OGRANICZENIA W UŻYTKOWANIU TERENU

§ 6

1. Dla terenu oznaczonego symbolem **1ZC** ustala się następujące przeznaczenia:
 - 1) **przeznaczenie podstawowe:** cmentarz, w tym: powierzchnia grzebalna, dom przedpogrzebowy, kostnica, kaplica, zaplecze administracyjno-gospodarcze, zieleń urządzona, place i miejsca postojowe, dojazdy, ciągi piesze i pieszo-jezdne;
 - 2) **przeznaczenie dopuszczalne:**
 - a) usługi pogrzebowe i handel detaliczny związany z podstawowym przeznaczeniem terenu – cmentarzem,
 - b) miejsca postojowe dla publicznego transportu zbiorowego,
 - c) sieci i urządzenia infrastruktury technicznej.
2. Dla terenu, o którym mowa w ust. 1 ustala się następujące wskaźniki kształtowania zabudowy i zagospodarowania terenu, zasady ochrony oraz kształtowania ładu przestrzennego:
 - 1) linia zabudowy: nieprzekraczalna – zgodnie z oznaczeniem na rysunku planu;
 - 2) wielkość powierzchni zabudowy do powierzchni terenu: max 5%;
 - 3) wielkość powierzchni biologicznie czynnej do powierzchni terenu: min 5%;
 - 4) wysokość budynków: max 8 m, z dopuszczeniem dominant typu wieże i symbole kultu religijnego do wysokości 20 m;
 - 5) geometria dachu: dowolna;
 - 6) dopuszczenie lokalizacji powierzchni grzebalnej wyłącznie w obszarze wyznaczonym na rysunku planu przez linię maksymalnego zasięgu tej powierzchni z uwzględnieniem strefy lokalizacji pochówków wyłącznie w urnach - oznaczonej na rysunku planu;
 - 7) nakaz wyeksponowania głównego wejścia na cmentarz z zastosowaniem np.:
 - a) zakomponowanej nawierzchni, zróżnicowanej np. fakturowo, plastycznie, kolorystycznie,
 - b) elementów małej architektury o jednorodnej stylistyce i formie,
 - c) zieleni urządzonej;
 - 8) w strefie wodociągu magistralnego Ø 1500 mm o szer. 20 m, tj. po 10 m od sieci – oznaczonej na rysunku planu:
 - a) nakaz stosowania dla placów nawierzchni rozbieralnych,
 - b) zakaz sadzenia drzew i krzewów oraz realizacji miejsc postojowych.

§ 7

1. Dla terenu oznaczonego symbolem **2KS** ustala się następujące przeznaczenia:
 - 1) przeznaczenie podstawowe: parking dla obsługi cmentarza;
 - 2) przeznaczenie dopuszczalne:
 - a) dom przedpogrzebowy, kostnica, zaplecze administracyjno-gospodarcze, usługi pogrzebowe i handel detaliczny związany z podstawowym przeznaczeniem terenu – cmentarzem,
 - b) dojazdy, ciągi piesze, miejsca postojowe dla publicznego transportu zbiorowego,
 - c) sieci i urządzenia infrastruktury technicznej.
2. Dla terenu, o którym mowa w ust. 1 ustala się następujące wskaźniki kształtowania zabudowy i zagospodarowania terenu, zasady ochrony oraz kształtowania ładu przestrzennego:
 - 1) wielkość powierzchni zabudowy do powierzchni terenu: max 15%;
 - 2) wielkość powierzchni biologicznie czynnej do powierzchni terenu: min 10%;
 - 3) wysokość budynków: max 8 m, z dopuszczeniem dominant typu wieże i symbole kultu religijnego do wysokości 20 m;

- 4) geometria dachu: dowolna.

§ 8

1. Dla terenu oznaczonego symbolem **3ZL** ustala się przeznaczenie podstawowe: lasy.
2. Dla terenu, o którym mowa w ust. 1 ustala się nakaz utrzymania istniejącego użytkownika i zagospodarowania.

Rozdział 3 ZASADY MODERNIZACJI, ROZBUDOWY I BUDOWY SYSTEMÓW KOMUNIKACJI I INFRASTRUKTURY TECHNICZNEJ

§ 9

1. Ustala się obsługę komunikacyjną obszaru objętego planem z ul. Barwnej zlokalizowanej w bezpośrednim sąsiedztwie w granicach administracyjnych Gminy Bojszowy.
2. Ustala się nakaz zapewnienia miejsc parkingowych dla terenu cmentarza przy zachowaniu minimalnych wskaźników w ilości 1 miejsce na 300 m² powierzchni terenu oznaczonego symbolem **1ZC**, przy czym dopuszcza się bilansowanie miejsc parkingowych z wykorzystaniem miejsc zrealizowanych na terenie oznaczonym symbolem **2KS**.

§ 10

Ustala się następujące zasady ogólne modernizacji, rozbudowy i budowy systemów infrastruktury technicznej:

- 1) prowadzenie nowo budowanych sieci w obrębie dróg, ciągów pieszo-jezdnych i pieszych;
- 2) dopuszczenie modernizacji, rozbudowy i korekty przebiegu istniejących i projektowanych sieci oraz lokalizacji urządzeń infrastruktury technicznej w projektach budowlanych w sposób nie ograniczający podstawowego przeznaczenia terenu i innych ustaleń w planie;
- 3) nakaz uwzględnienia ograniczeń w użytkowaniu terenów przyległych do sieci i urządzeń infrastruktury technicznej - wynikających z obowiązujących przepisów w tym zakresie.

§ 11

1. Ustala się **zaopatrzenie w wodę** poprzez:
 - 1) obsługę z istniejących wodociągów: Ø110 mm w ul. Barwnej - poza obszarem objętym planem - oraz Ø400 mm przebiegającego wzdłuż granicy administracyjnej z gminą Bojszowy;
 - 2) utrzymanie przebiegu istniejącego wodociągu magistralnego Ø1500 mm - relacji ujęcie Czaniec – pompownia Urbanowice - wraz ze strefą ochronną o szer. 20 m.
2. W zakresie ochrony przeciwpożarowej i przeciwdziałania nadzwyczajnym zagrożeniom ustala się pokrycie zapotrzebowania w wodę przez istniejący i rozbudowywany system zaopatrzenia w wodę.

§ 12

Ustala się **odprowadzenie ścieków sanitarnych** do istniejącego rowu melioracyjnego zlokalizowanego w zachodniej części obszaru objętego planem po ich oczyszczeniu w lokalnej oczyszczalni ścieków.

§ 13

Ustala się **odprowadzenie wód opadowych** do istniejącego rowu melioracyjnego zlokalizowanego w zachodniej części obszaru objętego planem.

§ 14

Ustala się **zaopatrzenie w energię elektryczną** poprzez:

- 1) istniejący układ sieci i urządzeń elektroenergetycznych na poziomie średnich napięć zlokalizowany poza obszarem planu tj.: stację transformatorową 20/0,4 kV M-0438 „Świerczyniec Manda”, z zamontowanym transformatorem o mocy 100 kVA;
- 2) bezpośrednią obsługę odbiorców z istniejącej w obszarze opracowania napowietrznej i kablowej linii niskiego napięcia 1 kV wyprowadzonej z w/w stacji „Świerczyniec Manda” w wykonaniu kablowym, jak również napowietrznym;
- 3) nowo projektowaną stację transformatorową - o ile zaistnieje taka potrzeba na skutek realizacji ustaleń planu.

§ 15

Ustala się w zakresie **zaopatrzenia w ciepło** nakaz stosowania do celów grzewczych obiektów źródeł nieuciążliwych dla otoczenia: gaz, olej, energię elektryczną lub inne paliwa ekologiczne.

§ 16

Ustala się **zaopatrzenie w gaz**: z gazociągu Ø63PE średniego ciśnienia przebiegającego poza granicami planu w ul. Świerczyńskiej - po jego rozbudowie, która warunkowana jest wynikami analizy technicznej i ekonomicznej.

§ 17

W zakresie **łączności telekomunikacyjnej** ustala się:

- 1) rozwój w oparciu o istniejącą sieć oraz rozbudowę i budowę nowych sieci i urządzeń z możliwością obsługi przez wszystkich uprawnionych operatorów sieci;
- 2) realizację obiektów telekomunikacyjnych w ilości odpowiadającej potrzebom planowanej inwestycji.

§ 18

W zakresie **gospodarki odpadami** ustala się sposób postępowania z odpadami zgodnie z przepisami w zakresie gospodarki odpadami oraz z uwzględnieniem zasad określonych w „Planie gospodarki odpadami na terenie miasta Tychy”.

Rozdział 4

ZASADY OCHRONY ŚRODOWISKA, PRZYRODY I KRAJOBRAZU KULTUROWEGO

§ 19

1. Zakaz odprowadzania nieczyszczonych lub niedostatecznie oczyszczonych ścieków do gruntu i wód powierzchniowych oraz stosowania rozwiązań technicznych w zakresie gospodarki wodno-ściekowej, które mogłyby powodować dostawanie się zanieczyszczeń do wód i gleby.
2. Obowiązuje odsunięcie nowej zabudowy od granicy gruntów leśnych według przepisów prawa budowlanego.
3. Selektywne zdejmowanie próchniczej warstwy gleby przy realizacji inwestycji wykorzystywanie jej dla kształtowania zieleni, zgodnie z obowiązującymi przepisami w zakresie prawa ochrony środowiska.
4. Wykorzystanie mas ziemnych, przemieszczanych w związku z realizacją inwestycji do prac niwelacyjnych bądź rekultywacji terenów, zgodnie z obowiązującymi przepisami w zakresie gospodarki odpadami.
5. Wyznaczone w planie tereny nie stanowią terenów ochrony akustycznej, dla których ustala się dopuszczalne poziomy hałasu w myśl przepisów w zakresie ochrony akustycznej.

Rozdział 5 SZCZEGÓŁOWE ZASADY I WARUNKI SCALANIA I PODZIAŁU NIERUCHOMOŚCI OBJĘTYCH PLANEM

§ 20

1. W obszarze objętym granicami planu nie wyznacza się terenów na których ustala się obowiązek przeprowadzenia scaleń i podziałów nieruchomości.
2. Dopuszcza się wydzielenie działek:
 - 1) dla potrzeb realizacji dojazdów, odjazdów i infrastruktury technicznej;
 - 2) dla realizacji innych ustaleń planu.

Rozdział 6 STAWKI PROCENTOWE, NA PODSTAWIE KTÓRYCH USTALA SIĘ OPŁATĘ Z TYTUŁU WZROSTU WARTOŚCI NIERUCHOMOŚCI W ZWIĄZKU Z UCHWALENIEM PLANU

§ 21

1. Dla terenu oznaczonego symbolem **2KS** ustala się stawkę procentową służącą naliczeniu jednorazowej opłaty z tytułu wzrostu wartości nieruchomości w związku z uchwaleniem planu w wysokości 1%.
2. Dla terenów oznaczonych symbolami **1ZC** i **3ZL** nie ustala się stawki procentowej, o której mowa w ust. 1.

Rozdział 7 PRZEPISY KOŃCOWE

§ 22

Wykonanie uchwały powierza się Prezydentowi Miasta.

§ 23

Uchwała wchodzi w życie po upływie 30 dni od dnia jej ogłoszenia w Dzienniku Urzędowym Województwa Śląskiego.

Przewodniczący
Rady Miasta Tychy

/-/ mgr Zygmunt Marczuk

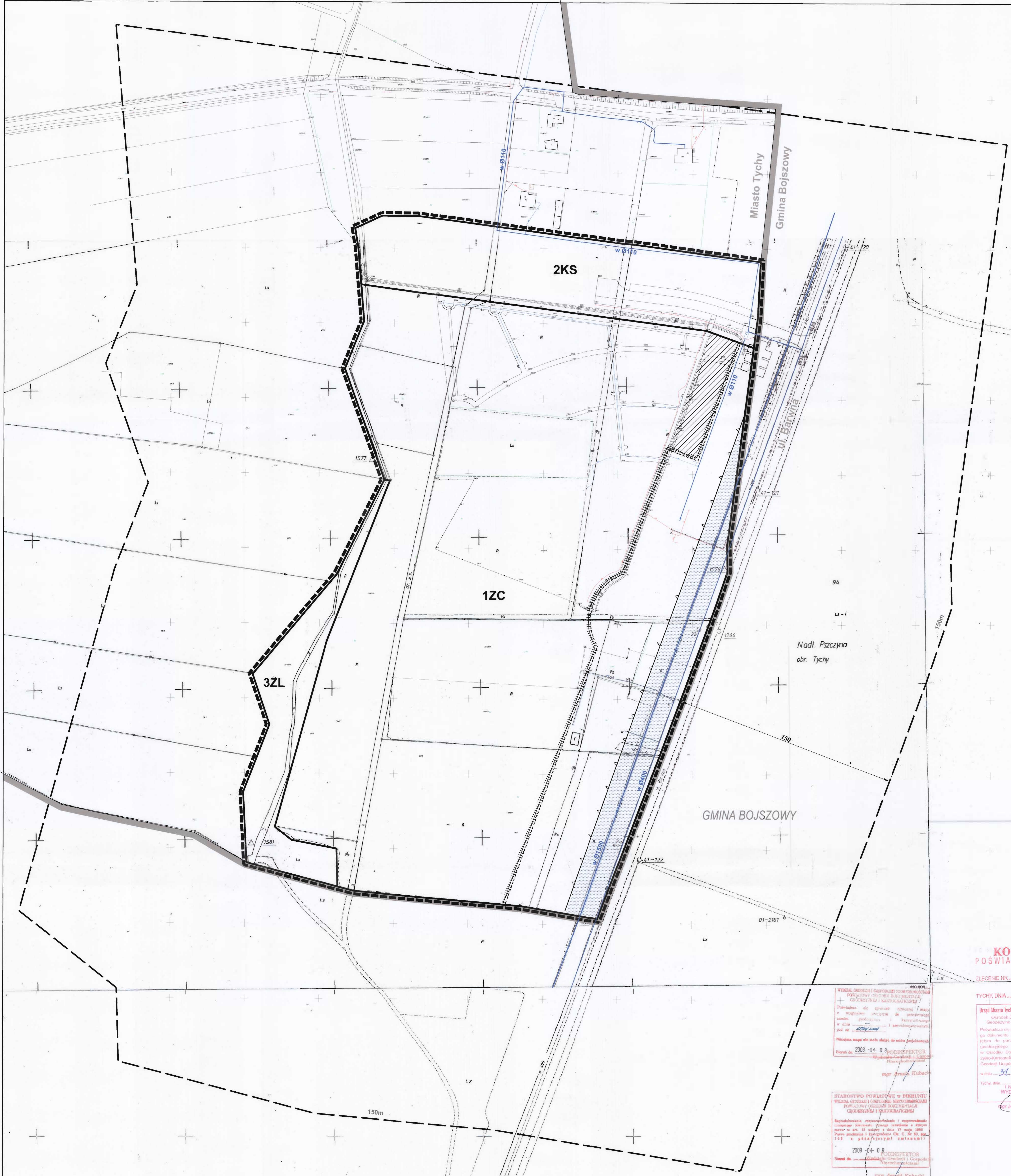
ZAŁĄCZNIK NR 1

DO UCHWAŁY NR
RADY MIASTA TYCHY
Z DNIA

MIĘSCOWY PLAN ZAGOSPODAROWANIA
PRZESTRZENNEGO DLA OBSZARU
POŁOŻONEGO W REJONIE UL. BARWNEJ
I GRANICY ADMINISTRACYJNEJ MIASTA TYCHY
RYSUNEK PLANU SKALA 1 : 1000



OZNACZENIA	
	granice obszaru objętego planem
	linie rozgraniczające tereny o różnym przeznaczeniu lub różnych zasadach zagospodarowania
	teren cmentarza
	teren parkingu
	teren lasu
	nieprzekraczalna linia zabudowy
	linia maksymalnego zasięgu powierzchni grzebalnej
	strefa lokalizacji pochówku wyłącznie w urnach
OZNACZENIA INFORMACYJNE	
	granice administracyjne Miasta Tychy
	wodociąg magistralny Ø1500 ze strefą ochronną
	wodociąg Ø110 mm, Ø400 mm
	zasięg strefy sanitarnej cmentarza

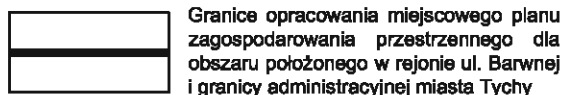


KOPIA POSWIADCZENIE
ZLECENIE NR. 2638/2008

TYCHY, DNIA ... 01.07.2008
Urząd Miasta Tychy - Wydział Geodezji
Ośrodek Dokumentacji Geodezyjno Kartograficznej
Protokoluje się zgodność rozwiązań i dokumentacji z oryginalnymi protokołami i mapami do parafianego zestawu geodezyjno i kartograficznego w Ośrodku Dokumentacji Geodezyjno Kartograficznej w Wydziale Geodezji Urzędu Miasta w Tychach w dniu ... 31.03.2008
Tychy, dnia ...
INSP. GEOD. I KART. WYDZIAŁU
mgr inż. Krzysztof Ziarnik

WYDZIAŁ GEODEZJI I KARTOGRAFII
POWIATOWY OŚRODEK DOKUMENTACJI
GEODEZYJNO I KARTOGRAFICZNEJ
Protokoluje się zgodność rozwiązań i map z oryginalnymi protokołami i mapami do parafianego zestawu geodezyjno i kartograficznego w dniu ...
Niniejsze mapy nie mają służyć do celów projektowych
Białystok, dnia 2008-04-08
INSPEKTOR
Wydziału Geodezji i Kartografii
mgr Artur Kubacki
STAROSTWO POWIATOWE W BIAŁYMSTOKU
WYDZIAŁ GEODEZJI I KARTOGRAFII
POWIATOWY OŚRODEK DOKUMENTACJI
GEODEZYJNO I KARTOGRAFICZNEJ
Reprodukcja, modyfikacja i rozprowadzenie niniejszego dokumentu zabronione z dniem wstępującym w życie ustawy z dnia 17 maja 1994 r. Prawo podlega i jest objęte (Dz. U. Nr 30, poz. 168 z późniejszymi zmianami)
2008-04-08
INSPEKTOR
Wydziału Geodezji i Kartografii
mgr Artur Kubacki

OZNACZENIA



Granice opracowania miejscowego planu zagospodarowania przestrzennego dla obszaru położonego w rejonie ul. Barwnej i granicy administracyjnej miasta Tychy

GRANICE MIASTA

TERENY OTWARTE

- LASY WRAZ Z LEŚNICZÓWKAMI
- DOLINY I OBNIŻENIA DOLINNE PEŁNIĄCE ROLĘ KORYTARZY EKOLOGICZNYCH
- WODY OTWARTE
- TERENY ROLNE Z MOŻLIWOŚCIĄ PRZEKSZTAŁCEŃ W ZALEŻNOŚCI OD POTRZEB DO PRZESĄDZENIA W PLANACH MIEJSKOWYCH
- GRANICA TERENÓW O POTENCJALNYCH MOŻLIWOŚCIACH FRAGMENTARYCZNEGO ZAGOSPODAROWANIA PO OPRACOWANIU SZCZEGÓLÓWEJ WALORYZACJI PRZYRODNICZEJ
- STREFA EKOTONOWA

TERENY ZAINWESTOWANE

- | | | |
|--|--|---|
| | | TERENY ZABUDOWY WIELORODZINNEJ WRAZ Z USŁUGAMI STOPNIA PODSTAWOWEGO |
| | | TERENY ZABUDOWY JEDNORODZINNEJ WRAZ Z USŁUGAMI STOPNIA PODSTAWOWEGO |
| | | TERENY ZABUDOWY JEDNORODZINNEJ Z DOPUSZCZENIEM ZORGANIZOWANEJ ZABUDOWY WIELORODZINNEJ |
| | | TERENY ZABUDOWY MIESZKANIOWEJ Z DOPUSZCZENIEM USŁUG |
| | | TERENY USŁUG STOPNIA PONADPODSTAWOWEGO |
| | | TERENY CENTRUM OGÓLNOMIEJSKIEGO |
| | | TERENY USŁUG LOKALNYCH (CENTRA DZIELNICOWE) |
| | | TERENY WIELOPROFILOWYCH USŁUG OGÓLNOMIEJSKICH I PONADLOKALNYCH |
| | | WIELOFUNKCYJNE TERENY AKTYWNOŚCI GOSPODARCZEJ O CHARAKTERZE WYTWÓRCZYM |
| | | TERENY SPORTU I REKREACJI |
| | | TERENY REKREACJI Z DOPUSZCZENIEM GOSPODARKI RYBNEJ |
| | | TERENY ZIELENI URZĄDZONEJ |
| | | TERENY CMENTARZY |
| | | TERENY OGRÓDKÓW DZIAŁKOWYCH |
| | | TERENY OGRÓDKÓW DZIAŁKOWYCH Z MOŻLIWOŚCIĄ PRZEKSZTAŁCEŃ W ZALEŻNOŚCI OD POTRZEB DO PRZESĄDZENIA W PLANACH MIEJSKOWYCH |
| | | TERENY KOMUNALNEJ OBSŁUGI MIASTA Z DOPUSZCZENIEM DZIAŁALNOŚCI GOSPODARCZEJ |
| | | LINIE KOLEJOWE WRAZ Z PRZYSTANKAMI |
| | | DROGI I ULICE |
| | | REZERWA TERENU DLA TRASY O ZNACZENIU PONADLOKALNYM |

ZMIANY "STUDIUM ..."



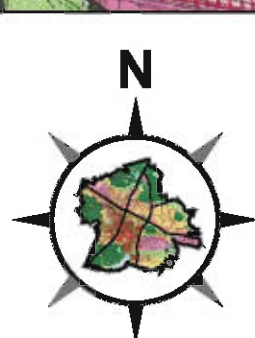
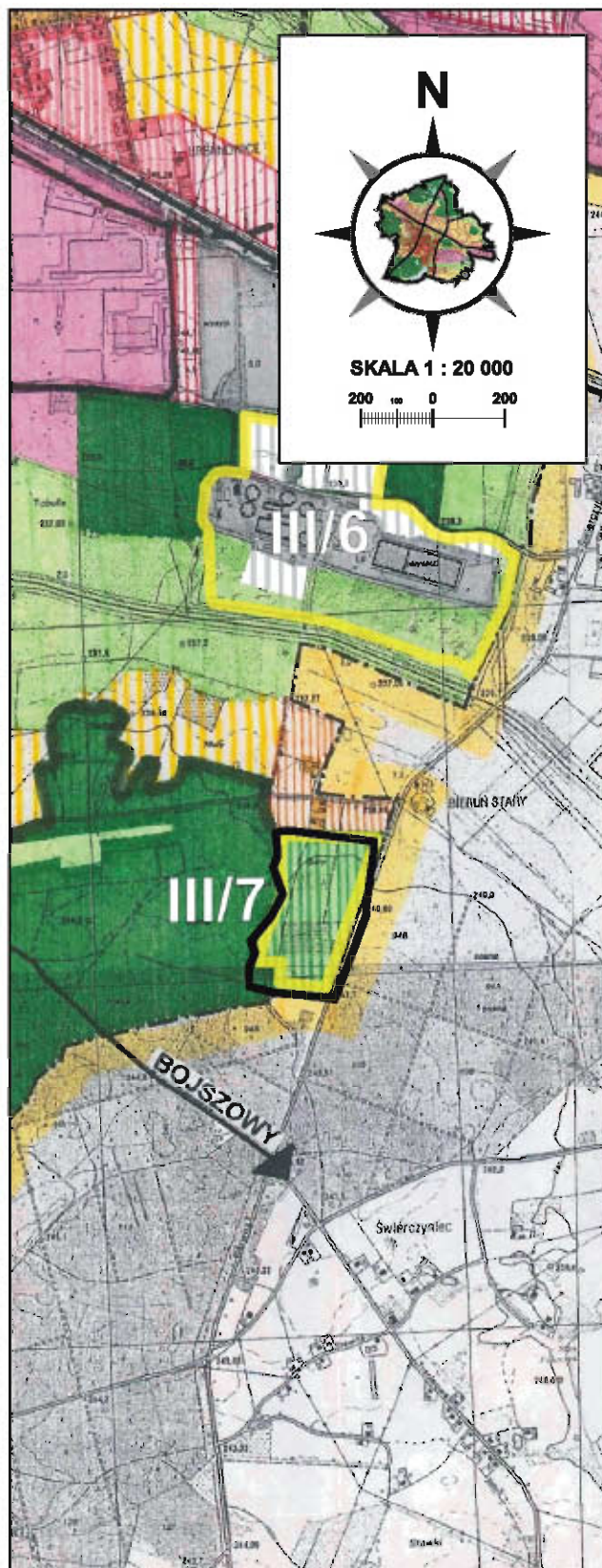
GRANICE TERENÓW OBJĘTYCH ZMIANAMI W TYM:

- I/1 - I/2** TERENY OBJĘTE ZMIANĄ WPROWADZONĄ UCHWAŁĄ NR 0150/XXXII/622/05 RADY MIASTA TYCHY Z DNIA 31 MARCA 2005
- II** TEREN OBJĘTY ZMIANĄ WPROWADZONĄ UCHWAŁĄ NR 0150/LI/956/06 RADY MIASTA TYCHY Z DNIA 28 WRZEŚNIA 2006
- III/1 - III/7** TERENY OBJĘTE ZMIANĄ WPROWADZONĄ UCHWAŁĄ NR 0150/XII/249/07 RADY MIASTA TYCHY Z DNIA 27 WRZEŚNIA 2007

ZAŁĄCZNIK NR 2

DO UCHWAŁY NR
RADY MIASTA TYCHY
Z DNIA

WYRYS ZE "STUDIUM UWARUNKOWAŃ I KIERUNKÓW ZAGOSPODAROWANIA PRZESTRZENNEGO MIASTA TYCHY" ZATWIERDZONEGO UCHWAŁĄ NR 0150/III/40/2002 RADY MIASTA TYCHY Z DNIA 18 GRUDNIA 2002 R. Z PÓŹN. ZM



SKALA 1 : 20 000



Załącznik nr 3
do Uchwały Nr IX/171/11
Rady Miasta Tychy
z dnia 30 czerwca 2011 r.

Rozstrzygnięcie Rady Miasta Tychy

**o sposobie rozpatrzenia uwag do projektu
miejscowego planu zagospodarowania przestrzennego
dla obszaru położonego w rejonie ul. Barwnej i granicy administracyjnej miasta Tychy**

§ 1

Na podstawie art. 20 ust.1 ustawy z dnia 27 marca 2003 r. o planowaniu i zagospodarowaniu przestrzennym (DZ.U. z 2003 roku Nr 80, poz. 717 z późn. zm.):

- 1) Rada Miasta Tychy stwierdza, że do wyłożonego do publicznego wglądu projektu miejscowego planu zagospodarowania przestrzennego dla obszaru położonego w rejonie ul. Barwnej i granicy administracyjnej miasta Tychy zostały złożone przez Państwa G. R.J. uwagi w piśmie z dnia 22 maja 2011 r. (data wpływu: 24.05.2011 r.), w którym, zdaniem wnoszących uwagi w projekcie przedmiotowego planu:
 - a) brak jest wskazania terenu, na którym będzie można *realizować usługi komercyjne np., sprzedaż kwiatów, zniczy oraz prowadzić usługi inne związane z pochówkiem,*
 - b) należy precyzyjnie określić miejsce lokalizacji ww. usług z uwagi na wydanie w 2006 r. *decyzji o warunkach zabudowy dla kwiaciarni i zakładu kamieniarskiego zachowujących ważność do dnia dzisiejszego,*
 - c) stworzono, poprzez zapisy projektu planu, zagrożenie handlem „między grobami” przyjmując, że usługi komercyjne będą realizowane na terenie 1ZC;
- 2) Rada Miasta Tychy postanawia nie uwzględniać uwag, o których mowa w pkt 1.

§ 2

1. Odnosząc się do ww. uwag, o których mowa w **§ 1 pkt 1** stwierdza się, że:
 - 1) **ad. § 1 pkt 1 lit. a** - ustalenia planu dopuszczają możliwość realizacji w terenach oznaczonych symbolami 1ZC oraz 2KS zarówno usług pogrzebowych, jak i usług w zakresie handlu detalicznego związanego z podstawowym przeznaczeniem terenu, tj. cmentarzem (zgodnie z § 6 ust. 1 pkt 2 lit. a oraz § 7 ust. 1 pkt 2 lit. a projektu planu);
 - 2) **ad. § 1 pkt 1 lit. b** - decyzje o warunkach zabudowy wydaje się w przypadku braku planu miejscowego, a jeżeli dla terenu uchwalony zostanie plan, którego ustalenia są inne niż w wydanej decyzji ulega ona wygaśnięciu (zgodnie z art. 65 ustawy o planowaniu i zagospodarowaniu przestrzennym z dnia 27 marca 2003 r. z późn. zm.); w zaistniałej sytuacji pozwolenie na budowę zostaje wydane bezpośrednio na mocy ustaleń planu;
 - 3) **ad. § 1 pkt 1 lit. c** - realizacja cmentarza, jako inwestycji celu publicznego, odbywać się będzie w oparciu o szczegółowy projekt zagospodarowania terenu na gruntach stanowiących własność gminy, co zagwarantuje racjonalną lokalizację poszczególnych elementów cmentarza, w tym bezkonfliktowość funkcji pochówku z pozostałymi funkcjami; niezależnie od powyższego sposób użytkowania cmentarza określać będzie „Regulamin Cmentarza”, a miejsce lokalizacji handlu wynika również z umów pomiędzy handlującymi a administratorem cmentarza.
2. Odpowiadając na pytanie, zamieszczone w piśmie, o którym mowa w **§ 1 pkt 1**, dotyczące „*oddziaływania części grzebalnej na rurociąg wodny Ø 1500 z rur betonowych*”, postawione w kontekście zapisów „*Prognozy oddziaływania na*
Rada Miasta Tychy

środowisko” sporządzanej dla potrzeb przedmiotowego planu, w której stwierdzono, że „wody opadowe z części grzebalnej i alejek będą wsiąkały bezpośrednio w grunt”, informuje się, że:

- 1) przy sporządzaniu prognozy przeanalizowano szczegółowo istniejące warunki gruntowo-wodne, istniejące sieci oraz infrastrukturę i nie stwierdzono możliwości negatywnego na nie wpływu - pod warunkiem kompleksowego uregulowania gospodarki ściekowej i odpadowej, a takie ustalenia plan wprowadza;
 - 2) na części terenu o symbolu 1ZC cmentarz już istnieje i ujemnego wpływu nie stwierdzono;
 - 3) ze względu na głębokość wód gruntowych nie ma obowiązku kanalizowania całego cmentarza - drenażu miejsc grzebalnych, ponieważ analizowany teren nie znajduje się w rejonie zasilania zbiorników wód podziemnych i nie jest obszarem szczególnie podatnym, bądź narażonym na zanieczyszczenia wód podziemnych;
 - 4) zarówno w obszarze cmentarza, jak i w jego sąsiedztwie nie ma studni i ujęć wód;
 - 5) teren nie jest narażony na osiadania górnicze, nie ma szkód górniczych i nie jest zagrożony powodzią;
 - 6) za stan techniczny rurociągu odpowiada jego zarządca i do jego obowiązków należy utrzymanie go w dobrym stanie, a w sytuacji kiedy rurociąg działa sprawnie (a tak zakłada prognoza oddziaływania) nie ma możliwości przedostawania się żadnych zanieczyszczeń z powierzchni terenu - zarówno z części grzebalnej, jak i pozostałej części cmentarza i jego otoczenia.
3. Uwagi składane do projektu miejscowego planu zagospodarowania przestrzennego, wnoszone są nie po to, aby uzyskać efekt w postaci odpowiedzi na nie, ale po to, aby przy ich pomocy zmodyfikować sporządzany akt prawa miejscowego. W konsekwencji doprowadzić ma to do wprowadzenia zmian do projektu planu, wynikających z rozpatrzenia uwag, co w przypadku zgłoszonych uwag nie ma miejsca, gdyż w ustaleniach projektu planu przedmiotowe przeznaczenia zostały już uwzględnione (zgodnie z § 6 ust. 1 pkt 2 lit. a oraz § 7 ust. 1 pkt 2 lit. a projektu planu) w dostosowaniu do potrzeb realizacji celu publicznego, tj. cmentarza komunalnego.

Załącznik nr 4
do Uchwały Nr IX/171/11
Rady Miasta Tychy
z dnia 30 czerwca 2011 r.

Rozstrzygnięcie Rady Miasta Tychy

**o sposobie realizacji oraz zasadach finansowania inwestycji
z zakresu infrastruktury technicznej, które należą do zadań własnych gminy,
zapisanych w miejscowym planie zagospodarowania przestrzennego
dla obszaru położonego w rejonie ul. Barwnej i granicy administracyjnej miasta Tychy**

Na podstawie art. 20 ust. 1 ustawy z dnia 27 marca 2003 r. o planowaniu i zagospodarowaniu przestrzennym (Dz. U. Nr 80 poz. 717 z późn. zm.) Rada Miasta Tychy stwierdza, że:

- 1) Do inwestycji z zakresu infrastruktury technicznej należących do zadań własnych Gminy Tychy, wynikających z ustaleń miejscowego planu zagospodarowania przestrzennego dla obszaru położonego w rejonie ul. Barwnej i granicy administracyjnej miasta zalicza się:
 - a) realizację obsługi komunikacyjnej, w tym: dojazdów, ciągów pieszych, miejsc postojowych,
 - b) realizację sieci energetycznej wraz z oświetleniem terenu,
 - c) realizację kanalizacji – lokalnej oczyszczalni ścieków,
 - d) realizację wodociągu.

- 2) Inwestycje wymienione w pkt 1 będą finansowane z budżetu Gminy Tychy.

Rada Miasta
Tychy