

UCHWAŁA NR VII/104/11
RADY MIASTA TYCHY
z dnia 28 kwietnia 2011 r.

w sprawie uchylenia Uchwały Nr VI/86/11 Rady Miasta Tychy z dnia 31 marca 2011 r.
w sprawie zmiany Uchwały Nr 0150/XII/253/07 Rady Miasta Tychy z dnia
27 września 2007 r. w sprawie przystąpienia do sporządzenia miejscowego planu
zagospodarowania przestrzennego dla obszaru obejmującego
10 terenów w mieście Tychy
oraz
zmiany Uchwały Nr 0150/XII/253/07 Rady Miasta Tychy z dnia 27 września 2007 r.
w sprawie przystąpienia do sporządzenia miejscowego planu zagospodarowania
przestrzennego dla obszaru obejmującego 10 terenów w mieście Tychy

Na podstawie art. 7 ust. 1 pkt 1 oraz art.18 ust. 2 pkt 5 ustawy z dnia 8 marca 1990 r. o samorządzie gminnym (t.j. Dz. U. z 2001 r. Nr 142, poz. 1591 z późn. zm.) oraz art. 14 ust. 1 ustawy z dnia 27 marca 2003 r. o planowaniu i zagospodarowaniu przestrzennym, na wniosek Prezydenta Miasta, po zaopiniowaniu przez Komisję Inicjatyw Lokalnych i Ładu Przestrzennego,

Rada Miasta Tychy uchwala co następuje:

§ 1

Uchyła się Uchwałę Nr VI/86/11 Rady Miasta Tychy z dnia 31 marca 2011 r. w sprawie zmiany Uchwały Nr 0150/XII/253/07 Rady Miasta Tychy z dnia 27 września 2007 r. w sprawie przystąpienia do sporządzenia miejscowego planu zagospodarowania przestrzennego dla obszaru obejmującego 10 terenów w mieście Tychy.

§ 2

1. Zmienia się Uchwałę Nr 0150/XII/253/07 Rady Miasta Tychy z dnia 27 września 2007 r. w sprawie przystąpienia do sporządzenia miejscowego planu zagospodarowania przestrzennego dla obszaru obejmującego 10 terenów w mieście Tychy nadając nowe brzmienie tytułowi uchwały oraz jej § 1 ust. 1, a także zmieniając załącznik graficzny, o którym mowa w § 1 ust. 2 ww. uchwały.

2. Zgodnie z ust. 1:

1) tytuł uchwały otrzymuje brzmienie:

„w sprawie przystąpienia do sporządzenia miejscowego planu zagospodarowania przestrzennego dla obszaru obejmującego 7 terenów w mieście Tychy”;

2) § 1 ust. 1 otrzymuje brzmienie:

„1. Przystąpić do sporządzenia miejscowego planu zagospodarowania przestrzennego dla obszaru obejmującego 7 terenów wskazanych na załączniku graficznym w skali 1:10 000, tj.:

- 1) „Park Górniczy”;
- 2) „Park Suble I i II”;
- 3) „Park Niedźwiadków”;
- 4) „Park Północny”;
- 5) „Park Łabędzi”;
- 6) „Park Jaworek”;
- 7) „Park św. Franciszka z Asyżu”;

Rada Miasta Tychy

- 3) załącznik graficzny, stanowiący integralną część niniejszej uchwały obejmuje tereny, o których mowa w pkt. 2.

§ 2

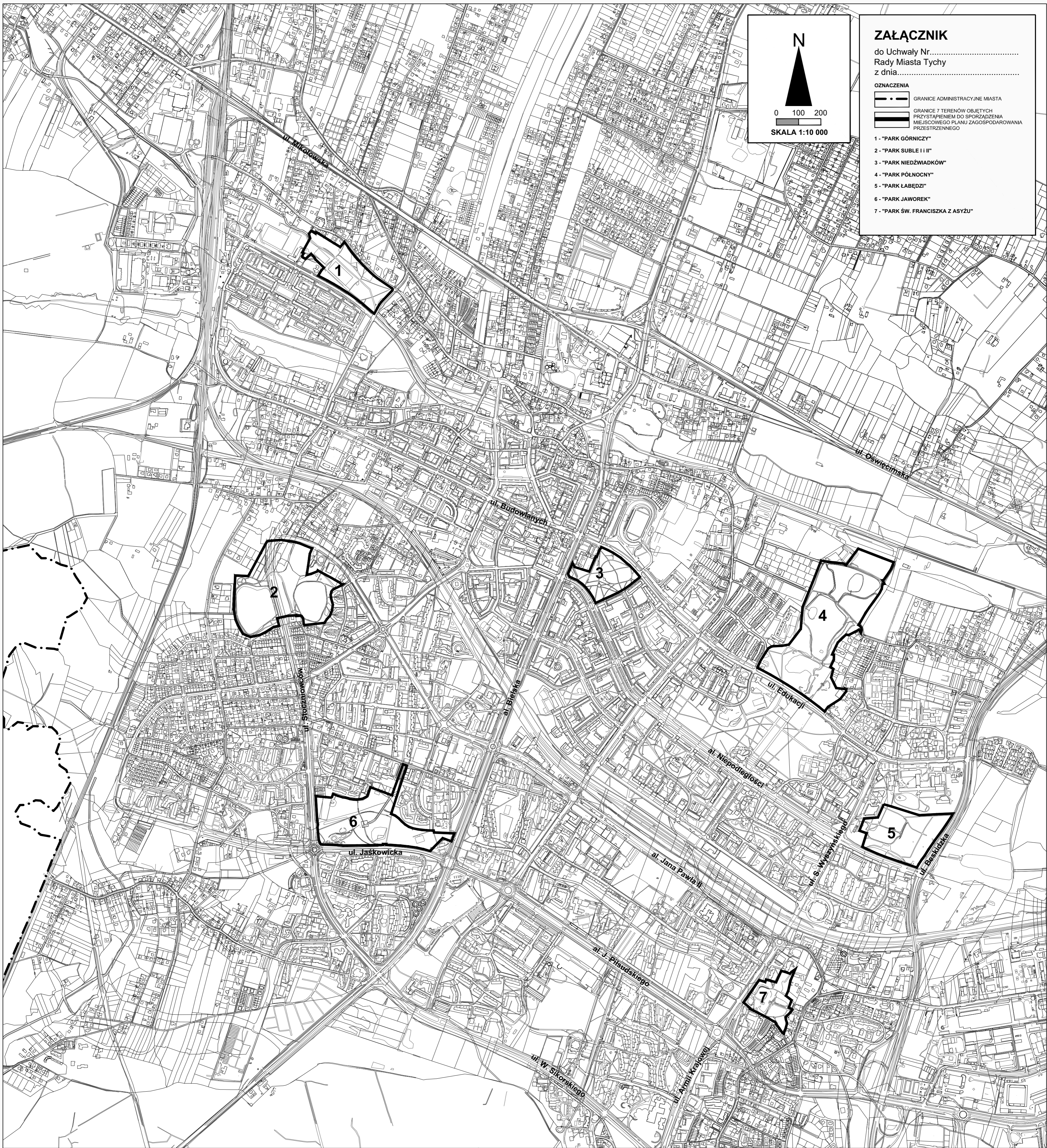
Wykonanie uchwały powierza się Prezydentowi Miasta Tychy.

§ 3

Uchwała wchodzi w życie z dniem podjęcia.



Przewodniczący
Rady Miasta Tychy

/-/ mgr Zygmunt Marczuk



ZAŁĄCZNIK

do Uchwały Nr.....
Rady Miasta Tychy
z dnia.....

- OZNACZENIA**
-  GRANICE ADMINISTRACYJNE MIASTA
 -  GRANICE 7 TERENÓW OBJĘTYCH PRZYSTĄPIENIEM DO SPORZĄDZENIA MIJSCOWEGO PLANU ZAGOSPODAROWANIA PRZESTRZENNEGO

- 1 - "PARK GÓRNICZY"
- 2 - "PARK SUBLE I I II"
- 3 - "PARK NIEDZIADKÓW"
- 4 - "PARK PÓLNOČNY"
- 5 - "PARK ŁĄBEDZI"
- 6 - "PARK JAWOREK"
- 7 - "PARK ŚW. FRANCISZKA Z ASYŻU"