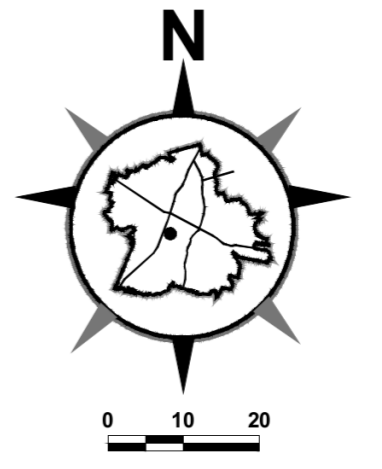
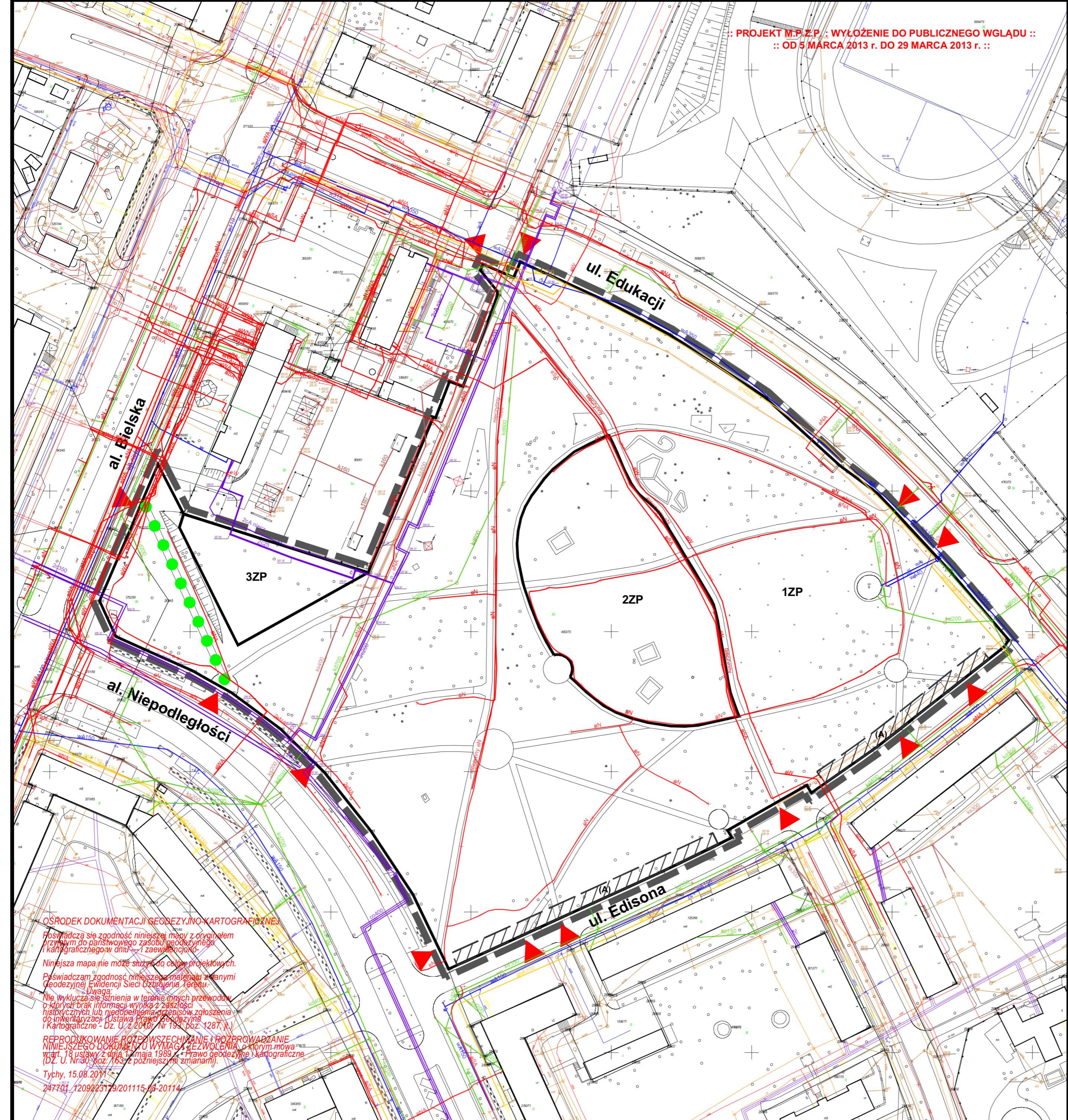


PROJEKT M.P.Z.P. ; WYŁOŻENIE DO PUBLICZNEGO WGLĄDU ;
OD 5 MARCA 2013 r. DO 29 MARCA 2013 r. ;

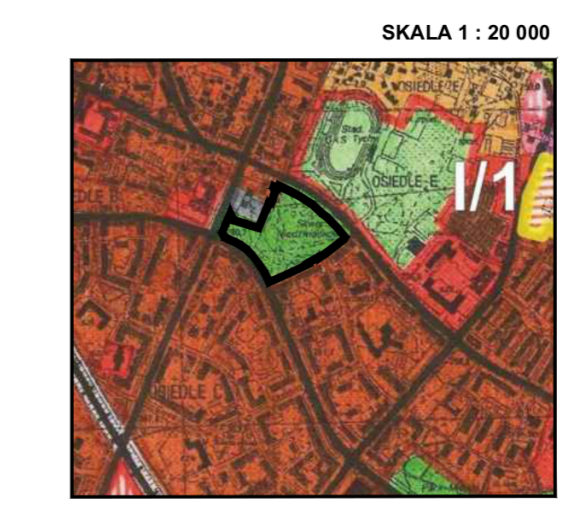


ZAŁĄCZNIK NR 1
DO UCHWAŁY NR
RADY MIASTA TYCHY
Z DNIA
MIEJSKOWY PLAN ZAGOSPODAROWANIA
PRZESTRZENNEGO DLA OBSZARU
O B E J M U J Ą C E G O P A R K
NIEŻYWIADKÓW W TYCHACH
RYSUNEK PLANU SKALA 1 : 1 000



WYRYS ZE "STUDIUM UWARUNKOWAŃ
I KIERUNKÓW ZAGOSPODAROWANIA
PRZESTRZENNEGO MIASTA TYCHY"
ZA TWIERDZONEGO UCHWAŁĄ
NR 0150/III/40/2002 RADY MIASTA TYCHY
Z DNIA 18 GRUDNIA 2002 R. Z PÓŹN. ZM

KIERUNKI POLITYKI PRZESTRZENNEJ
W ZAKRESIE PRZEZNACZENIA TERENU



OZNACZENIA

[Symbol]	GRANICE MIASTA
[Symbol]	TERENY OTWARTE
[Symbol]	LĄKI WRAZ Z LASIEMIGÓWKAMI
[Symbol]	DOLINY I OWINIĘCIA DOLNE PRZENACE ROLI KONTAKTY EKOLOGICZNYCH
[Symbol]	WODY OTWARTE
[Symbol]	TERENY KOLEJNE Z MOŻLIWOŚCIĄ PRZEDESZTACZENIA W ZALĘŻNOŚCI OD POTREB DO PRZEDESZTACZENIA W PLACACH WIEJOWYCH
[Symbol]	GRANICZĄ TERENÓW O POTENCJALNYCH MOŻLIWOŚCIACH PRZYRODNICZYM ZAGOSPODAROWANIEM PO OPISACJACH SPECJALNYCH WALORYZACJI PRZYRODNICZEJ
[Symbol]	STREFA EKOTONOWA
[Symbol]	TERENY ZAINWESTOWANE
[Symbol]	TERENY ZABUDOWY WIELORODZINNEJ WRAZ Z USŁUGAMI STOPNIA PODZIEMNEGO
[Symbol]	TERENY ZABUDOWY JEDNORODZINNEJ WRAZ Z USŁUGAMI STOPNIA PODZIEMNEGO
[Symbol]	TERENY ZABUDOWY JEDNORODZINNEJ Z DOPUSZCZENIEM ZORGANIZOWANEJ ZABUDOWY WIELORODZINNEJ
[Symbol]	TERENY ZABUDOWY WIELORODZINNEJ Z DOPUSZCZENIEM USŁUG
[Symbol]	TERENY USŁUG STOPNIA PODZIEMNEGO
[Symbol]	TERENY CENTRUM OGÓLNOBILEJOWEGO
[Symbol]	TERENY USŁUG LOKALNYCH (CENTRA DEBILNOŚCI)
[Symbol]	TERENY WIELOPROFILOWYCH USŁUG OGÓLNOBILEJOWYCH I FORMALNYCH
[Symbol]	WIELOPROFILOWE TERENY AKTYWNOŚCI GOSPODARZECKIEJ O CHARAKTERZE WYPRODUKTOWY
[Symbol]	TERENY SPORTU I REKREACJI
[Symbol]	TERENY REKREACJI Z DOPUSZCZENIEM GOSPODARSTWA WYBNI
[Symbol]	TERENY ZIELENI URZĄDOWEJ
[Symbol]	TERENY OGRÓDKÓW
[Symbol]	TERENY OGRÓDKÓW DOMALCOWYCH
[Symbol]	TERENY OGRÓDKÓW DOMALCOWYCH Z MOŻLIWOŚCIĄ PREZENTACJI W ZALĘŻNOŚCI OD POTREB DO PRZEDESZTACZENIA W PLACACH WIEJOWYCH
[Symbol]	TERENY KONTAKTOWE DLA MIASTA Z DOPUSZCZENIEM DOMALCOWYCH GOSPODARZECKICH
[Symbol]	LINIE KOLEJOWE WRAZ Z PRZYSTANKAMI
[Symbol]	OSIEDZIA
[Symbol]	REZERWA TERENU DLA TRASY O ZNACZENIU POMAŁODALNYM
[Symbol]	ZMIANY "STUDIUM..."

LEGENDA

OZNACZENIA OBOWIĄZUJĄCE

[Symbol]	granice obszaru planu
[Symbol]	linie rozgraniczające tereny o różnym przeznaczeniu lub różnych zasadach zagospodarowania
1ZP - 3ZP	tereny zieleni urządzonej
(A)	strefa A - dopuszczony lokalizacji miejsc parkingowych
[Symbol]	fragment "traktu staropaprocańskiego" - do zachowania

OZNACZENIA INFORMACYJNE

W...	sieć wodociągowa
C...	sieć ciepłownicza
G...	sieć gazociągowa
ks...	sieć kanalizacji sanitarnej
kd...	sieć kanalizacji deszczowej
e...	sieć elektroenergetyczna
[Symbol]	wejścia do parku

OSRÓDEK DOKUMENTACJI GEODEZYJNO-KARTOGRAFICZNEJ
Poświadczam zgodność niniejszej mapy z oryginałem
czyli z państwowym zasobem geodezyjnym i kartograficznym.
Niniejsza mapa nie może służyć do celów projektowych.
Poświadczam zgodność niniejszego materiału z danymi
Geodezyjnej Ewidencji Sieci Uzbrojenia Terenu.
Uwaga:
Nie wyklucza się istnienia w terenie innych przewodów,
o których brak informacji wynika z zasobu
historycznych lub niedopełnienia przepisów zgłoszenia
do inwentaryzacji (Ustawa Prawo Geodezyjne
i Kartograficzne - Dz. U. z 2010r. Nr 193, poz. 1287 i.).
REPRODUKOWANIE, ROZPOWŚSZECHANIE I ROZPROWADZANIE
NINIEJSZEGO DOKUMENTU WYMAGAJĄ ZWOLENIA, o którym mowa
w art. 18 ustawy z dnia 1 maja 1989 r. Prawo geodezyjne i kartograficzne
(Dz. U. Nr 30, poz. 783 z późniejszymi zmianami).
Tychy, 15.08.2011
247701_1209223179/201115-03-20114