

UCHWAŁA NR 0150/XXXV/804/09

RADY MIASTA TYCHY

z dnia 29 października 2009 r.

w sprawie zmiany miejscowego planu zagospodarowania przestrzennego dla obszaru położonego w rejonie: ul. Korczaka i Parku Północnego w Tychach

Na podstawie art. 18 ust. 2 pkt 5, art. 40 ust. 1 i art. 42 ustawy z dnia 8 marca 1990 r. o samorządzie gminnym (Dz. U. z 2001 Nr 142 poz. 1591 z późn. zm.) oraz art. 20 ust. 1 w związku z art. 27 ustawy z dnia 27 marca 2003 r. o planowaniu i zagospodarowaniu przestrzennym (Dz. U. z 2003 r. Nr 80, poz. 717 z późn. zm.), na wniosek Prezydenta Miasta, po zaopiniowaniu przez Komisję Inicjatyw Lokalnych i Ładu Przestrzennego,

Rada Miasta Tychy uchwała:

Zmianę miejscowego planu zagospodarowania przestrzennego dla obszaru położonego w rejonie: ul. Korczaka i Parku Północnego w Tychach.

§ 1

1. Treść niniejszej uchwały zawarta jest w następujących rozdziałach:
Rozdział 1: Przepisy ogólne;
Rozdział 2: Przeznaczenie, parametry, wskaźniki kształtowania zabudowy i zagospodarowania terenów oraz zasady ochrony i kształtowania ładu przestrzennego;
Rozdział 3: Zasady modernizacji, rozbudowy i budowy systemów komunikacji;
Rozdział 4: Zasady modernizacji, rozbudowy i budowy systemów infrastruktury technicznej;
Rozdział 5: Zasady ochrony środowiska i przyrody;
Rozdział 6: Stawki procentowe, na podstawie, których ustala się opłatę z tytułu wzrostu wartości nieruchomości w związku z uchwaleniem planu;
Rozdział 7: Przepisy końcowe.
2. Ze względu na istniejące uwarunkowania, w obszarze objętym planem nie mają zastosowania wymagania określone obowiązkowym zakresem art. 15 ust. 2 pkt 4, 5, 7, 8, 9, 11 ustawy z dnia 27 marca 2003 r. o planowaniu i zagospodarowaniu przestrzennym (Dz. U. z 2003 r. Nr 80, poz. 717 z późn. zm.).

Rozdział 1 PRZEPISY OGÓLNE

§ 2

1. Zmiana miejscowego planu zagospodarowania przestrzennego dla obszaru położonego w rejonie ul. Korczaka i Parku Północnego w Tychach, zwana dalej „planem”, obejmuje obszar w granicach określonych na rysunku planu.
2. Załącznikami graficznymi do niniejszej uchwały są:
 - 1) załącznik nr 1 - rysunek planu sporządzony na kopii mapy zasadniczej w skali 1:1000;
 - 2) załącznik nr 2 - wyrys ze „Studium uwarunkowań i kierunków zagospodarowania przestrzennego miasta Tychy” z oznaczeniem granic obszaru objętego planem.
3. Załącznikami tekstowymi do niniejszej uchwały są:
 - 1) załącznik nr 3 - rozstrzygnięcie Rady Miasta Tychy o sposobie rozpatrzenia uwag do projektu planu, wniesionych po jego wyłożeniu do publicznego wglądu;
 - 2) załącznik nr 4 - rozstrzygnięcie o sposobie realizacji oraz zasadach finansowania inwestycji z zakresu infrastruktury technicznej, które należą do zadań własnych gminy.

Rada Miasta Tychy

§ 3

Plan jest zgodny z ustaleniami „Studium uwarunkowań i kierunków zagospodarowania przestrzennego miasta Tychy”, zatwierdzonego Uchwałą Nr 0150/III/40/2002 Rady Miasta Tychy z dnia 18 grudnia 2002 r. z późn. zm.

§ 4

Na rysunku planu obowiązują następujące oznaczenia graficzne:

- 1) linie rozgraniczające terenu o określonym przeznaczeniu i zasadach zagospodarowania - pokrywające się z granicami obszaru objętego planem;
- 2) symbol literowy terenu – zgodnie z oznaczeniem w legendzie rysunku planu;
- 3) obowiązująca linia zabudowy;
- 4) sieci infrastruktury technicznej.

§ 5

Pojęcia użyte w planie oznaczają:

- 1) **teren** - teren wyodrębniony na rysunku planu liniami rozgraniczającymi, o ile z treści planu nie wynika inaczej, oznaczony symbolem przeznaczenia - pokrywający się z obszarem objętym planem;
- 2) **przeznaczenie podstawowe** - ustalony w planie przeważający sposób zagospodarowania lub użytkowania terenu, któremu podporządkowane są inne sposoby zagospodarowania lub użytkowania określone jako dopuszczalne;
- 3) **przeznaczenie dopuszczalne** - zagospodarowanie lub użytkowanie terenu, które uzupełnia przeznaczenie podstawowe i niekonfliktowo współistnieje z nim na warunkach określonych w planie;
- 4) **obowiązująca linia zabudowy** - linia określająca usytuowanie elewacji - zgodnie z oznaczeniem na rysunku planu - z dopuszczeniem lokalizacji poza nią: schodów zewnętrznych, ogrodów zimowych, podcieni, wycofań lub wysunięć elementów bryły;
- 5) **przepisy odrębne** - przepisy ustaw, innych niż ustawa o planowaniu i zagospodarowaniu przestrzennym, wraz z aktami wykonawczymi.

§ 6

W sprawach nieuregulowanych niniejszą uchwałą stosuje się przepisy odrębne.

Rozdział 2

PRZEZNACZENIE, PARAMETRY, WSKAŹNIKI KSZTAŁTOWANIA ZABUDOWY I ZAGOSPODAROWANIA TERENU ORAZ ZASADY OCHRONY I KSZTAŁTOWANIA ŁADU PRZESTRZENNEGO

§ 7

1. Dla **terenu zabudowy mieszkaniowej jednorodzinnej** oznaczonego symbolem **MN**, ustala się następujące przeznaczenia:
 - 1) przeznaczenie podstawowe: zabudowa mieszkaniowa jednorodzinna;
 - 2) przeznaczenie dopuszczalne:
 - a) drogi wewnętrzne,
 - b) sieci i urządzenia infrastruktury technicznej, za wyjątkiem masztów telefonii komórkowej.
2. Dla terenu, o którym mowa w ust. 1 ustala się następujące parametry, wskaźniki kształtowania zabudowy i zagospodarowania terenu oraz zasady kształtowania i ochrony ładu przestrzennego:
 - 1) obowiązująca linia zabudowy: 10 m od linii rozgraniczającej terenu - zgodnie z oznaczeniem na rysunku planu;
 - 2) forma zabudowy: wolnostojąca i bliźniacza;
 - 3) wielkość powierzchni zabudowy w stosunku do powierzchni działki:
 - a) dla zabudowy wolnostojącej – max 30%,
 - b) dla zabudowy bliźniaczej – max 40%;
 - 4) wielkość powierzchni biologicznie czynnej do powierzchni działki:
 - a) dla zabudowy wolnostojącej – min 50%,
 - b) dla zabudowy bliźniaczej – min 40%;

Rada Miasta Tychy

- 5) wysokość budynków mieszkalnych: max 2 kondygnacje, lecz nie więcej niż 9 m - licząc od poziomu terenu przy głównym wejściu;
- 6) geometria dachów: dachy płaskie;
- 7) od dróg zakaz lokalizacji:
 - a) ogrodzeń z betonowych elementów prefabrykowanych,
 - b) garaży wolnostojących i obiektów gospodarczych;
- 8) zakaz stosowania: elementów i detali architektonicznych o cechach charakterystycznych dla innych regionów kraju;
- 9) zasady podziału na działki budowlane:
 - a) powierzchnia działki budowlanej:
 - dla zabudowy wolnostojącej: min 750 m²,
 - dla zabudowy bliźniaczej: min 450 m²;
 - b) szerokość frontu działki budowlanej:
 - dla zabudowy wolnostojącej: min 20 m,
 - dla zabudowy bliźniaczej: min 14 m.
- 10) nakaz zapewnienia miejsc postojowych w granicach terenu inwestycji, do którego inwestor lub właściciel posiada tytuł prawny w ilości min 2 miejsca na mieszkanie.

Rozdział 3

ZASADY MODERNIZACJI, ROZBUDOWY I BUDOWY SYSTEMÓW KOMUNIKACJI

§ 8

Obsługę komunikacyjną obszaru objętego planem zapewnia droga publiczna (ul. Trzy Stawy) - zlokalizowana poza obszarem objętym planem - wzdłuż jego północnej granicy.

Rozdział 4

ZASADY MODERNIZACJI, ROZBUDOWY I BUDOWY SYSTEMÓW INFRASTRUKTURY TECHNICZNEJ

§ 9

Ustala się **zaopatrzenie w wodę**:

- 1) poprzez istniejący wodociąg Ø180 mm biegnący w drodze zlokalizowanej poza obszarem objętym planem - wzdłuż jego północnej granicy;
- 2) na cele zabezpieczenia przeciwpożarowego - z istniejących i projektowanych sieci wodociagowych wraz z realizacją hydrantów.

§ 10

Ustala się **odprowadzenie ścieków sanitarnych** poprzez istniejącą kanalizację sanitarną Ø200 mm biegnącą w drodze zlokalizowanej poza obszarem objętym planem - wzdłuż jego północnej granicy.

§ 11

Ustala się **odprowadzenie wód opadowych** do potoku Tyskiego poprzez istniejącą kanalizację deszczową Ø300 mm biegnącą w drodze zlokalizowanej poza obszarem objętym planem - wzdłuż jego północnej granicy.

§ 12

Ustala się **zaopatrzenie w ciepło** poprzez:

- 1) indywidualne ekologiczne źródła ciepła cechujące się niską emisją zanieczyszczeń w procesie spalania;
- 2) miejską sieć ciepłowniczą po jej rozbudowie - po spełnieniu warunku ekonomicznej opłacalności przedsięwzięcia.

§ 13

Ustala się **zaopatrzenie w energię elektryczną** poprzez projektowane sieci niskiego napięcia w wykonaniu kablowym.

§ 14

Ustala się możliwość **zaopatrzenia w gaz** - po spełnieniu warunku ekonomicznej opłacalności przedsięwzięcia - poprzez rozwój istniejącej sieci gazowej średniego i niskiego ciśnienia zlokalizowanej poza granicami planu.

§ 15

W zakresie **łączności telekomunikacyjnej** ustala się:

- 1) rozwój telekomunikacji w oparciu o istniejącą sieć telekomunikacyjną oraz jej rozbudowę i budowę nowych sieci i urządzeń, dopuszczając możliwość obsługi przez wszystkich uprawnionych operatorów sieci;
- 2) prowadzenie linii teletechnicznych w kanalizacji teletechnicznej bądź w postaci kabli ziemnych.

§ 16

W zakresie **gospodarki odpadami** ustala się: wywóz odpadów stałych wg zasad określonych w „Planie gospodarki odpadami na terenie miasta Tychy”.

Rozdział 5

ZASADY OCHRONY ŚRODOWISKA I PRZYRODY

§ 17

Ustala się następujące zasady ochrony środowiska i przyrody:

- 1) stosowanie w czasie realizacji inwestycji - przepisów dotyczących szczególnych zasad ochrony powierzchni ziemi, a zwłaszcza właściwe zabezpieczenie i rozdysponowanie wartościowej warstwy gleby poprzez wykorzystanie na terenie inwestycji po zakończeniu jej realizacji lub na innych terenach w celu ograniczenia degradacji gleb;
- 2) dla lokalnego źródła ciepła nakaz stosowania ekologicznych nowoczesnych technologii cechujących się niską emisją zanieczyszczeń w procesie spalania;
- 3) odprowadzanie wód opadowych z terenów potencjalnie zanieczyszczonych substancjami ropopochodnymi (np. z dojazdów i dróg wewnętrznych) zgodnie z przepisami odrębnymi;
- 4) dla potrzeb ochrony przed hałasem przyjmuje się dopuszczalny poziom hałasu określony w przepisach odrębnych jak dla „terenów zabudowy mieszkaniowej jednorodzinnej”;
- 5) eksploatacja inwestycji nie może przekraczać standardów emisyjnych i musi się zmieścić z oddziaływaniami w granicach terenu do którego inwestor posiada tytuł prawny.

Rozdział 6

STAWKI PROCENTOWE, NA PODSTAWIE, KTÓRYCH USTALA SIĘ OPŁATĘ Z TYTUŁU WZROSTU WARTOŚCI NIERUCHOMOŚCI W ZWIĄZKU Z UCHWALENIEM PLANU

§ 18

Ustala się stawkę procentową służącą naliczeniu jednorazowej opłaty z tytułu wzrostu wartości nieruchomości objętych planem w wysokości: 30%.

Rozdział 7

PRZEPISY KOŃCOWE

§ 19

W obszarze objętym niniejszym planem traci moc uchwała nr 63/99 Rady Miasta Tychy z dnia 25 lutego 1999 r. w sprawie zmiany miejscowego planu ogólnego zagospodarowania przestrzennego miasta Tychy.

§ 20

Wykonanie uchwały powierza się Prezydentowi Miasta.

Rada Miasta Tychy

§ 21

Uchwała wchodzi w życie po upływie 30 dni od dnia jej ogłoszenia w Dzienniku Urzędowym Województwa Śląskiego.

Przewodniczący
Rady Miasta Tychy

/-/ mgr Zygmunt Marczuk

Rada Miasta Tychy



ZALĄCZNIK NR 1


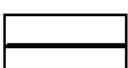
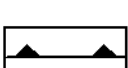





DO UCHWAŁY NR
RADY MIASTA TYCHY
Z DNIA

ZMIANA MIEJSCOWEGO PLANU ZAGOSPODAROWANIA PRZESTRZENNEGO DLA OBSZARU POŁOŻONEGO W REJONIE: UL. KORCZAKA I PARKU PÓLNOCNego W TYCHACH

RYSUNEK PLANU

1:1000

OZNACZENIA

-  GRANICA OBSZARU OBJĘTEGO PLANEM
-  LINIE ROZGRANICZAJĄCE TERENY
O RÓŻNYM PRZEZNACZENIU LUB RÓŻNYCH
ZASADACH ZAGOSPODAROWANIA
-  OBOWIĄZUJĄCA LINIA ZABUDOWY
-  MN TEREN ZABUDOWY MIESZKANIOWEJ
JEDNORODZINNEJ
-  ISTNIEJĄCA SIEĆ WODOCIĄGOWA
-  ISTNIEJĄCA KANALIZACJA SANITARNA
-  ISTNIEJĄCA KANALIZACJA DESZCZOWA
-  ISTNIEJĄCA KABLOWA LINIA
ELEKTROENERGETYCZNA

OZNACZENIA



Granice opracowania zmiany miejscowego planu zagospodarowania przestrzennego dla obszaru położonego w rejonie: ul. Korczaka i Parku Północnego w Tychach

GRANICE MIASTA


TERENY OTWARTE

- LASY WRAZ Z LEŚNICZÓWKAMI
- DOLINY I OBNIŻENIA DOLINNE PEŁNIĄCE ROLĘ KORYTARZY EKOLOGICZNYCH
- WODY OTWARTE
- TERENY ROLNE Z MOŻLIWOŚCIĄ PRZEKSZTAŁCEN W ZALEŻNOŚCI OD POTRZEB DO PRZESĄDZENIA W PLANACH MIEJSCOWYCH
- GRANICA TERENÓW O POTENCJALNYCH MOŻLIWOŚCIACH FRAGMENTARYCZNEGO ZAGOSPODAROWANIA PO OPRACOWANIU SZCZEGÓLWEJ WALORYZACJI PRZYRODNICZEJ
- STREFA EKOTONOWA

TERENY ZAINWESTOWANE

- | ISTN. | PROJ. | |
|-------|-------|---|
| | | TERENY ZABUDOWY WIELORODZINNEJ WRAZ Z USŁUGAMI STOPNIA PODSTAWOWEGO |
| | | TERENY ZABUDOWY JEDNORODZINNEJ WRAZ Z USŁUGAMI STOPNIA PODSTAWOWEGO |
| | | TERENY ZABUDOWY JEDNORODZINNEJ Z DOPUSZCZENIEM ZORGANIZOWANEJ ZABUDOWY WIELORODZINNEJ |
| | | TERENY ZABUDOWY MIESZKANIOWEJ Z DOPUSZCZENIEM USŁUG |
| | | TERENY USŁUG STOPNIA PONADPODSTAWOWEGO |
| | | TERENY CENTRUM OGÓLNOGOSPODARSTWA |
| | | TERENY USŁUG LOKALNYCH (CENTRA DZIELNICOWE) |
| | | TERENY WIELOPROFILOWYCH USŁUG OGÓLNOGOSPODARSTWA I PONADLOKALNYCH |
| | | WIELOFUNKCYJNE TERENY AKTYWNOŚCI GOSPODARSTWA O CHARAKTERZE WYTWÓRCZYM |
| | | TERENY SPORTU I REKREACJI |
| | | TERENY REKREACJI Z DOPUSZCZENIEM GOSPODARKI RYBNEJ |
| | | TERENY ZIELENI URZĄDZONEJ |
| | | TERENY CMENTARZY |
| | | TERENY OGRÓDKÓW DZIAŁKOWYCH |
| | | TERENY OGRÓDKÓW DZIAŁKOWYCH Z MOŻLIWOŚCIĄ PRZEKSZTAŁCEN W ZALEŻNOŚCI OD POTRZEB DO PRZESĄDZENIA W PLANACH MIEJSCOWYCH |
| | | TERENY KOMUNALNEJ OBSŁUGI MIASTA Z DOPUSZCZENIEM DZIAŁALNOŚCI GOSPODARSTWA |
| | | LINIE KOLEJOWE WRAZ Z PRZYSTANKAMI |
| | | DRÓG I ULICE |
| | | REZERWA TERENU DLA TRASY O ZNACZENIU PONADLOKALNYM |

ZMIANY "STUDIUM ..."



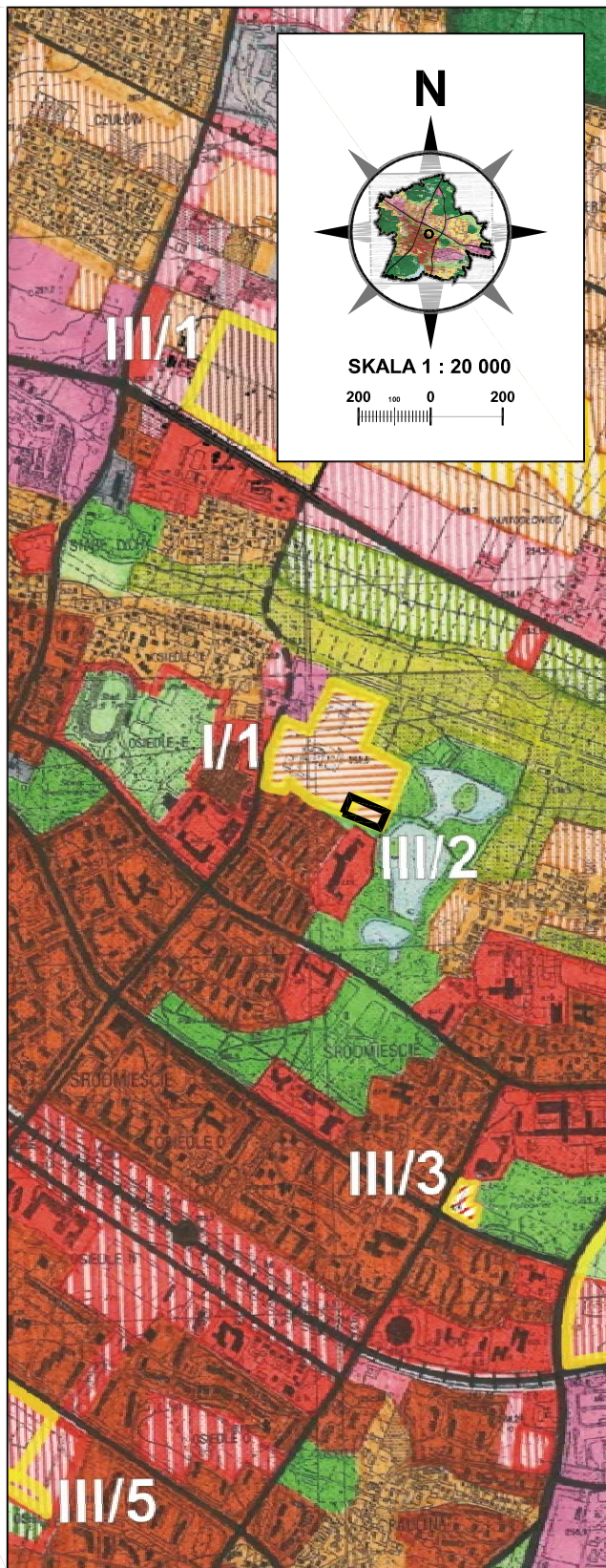
GRANICE TERENÓW OBJĘTYCH ZMIANAMI W TYM:

- I/1 - I/2** TERENY OBJĘTE ZMIANĄ WPROWADZONĄ UCHWAŁĄ NR 0150/XXIII/622/05 RADY MIASTA TYCHY Z DNIA 31 MARCA 2005
- II** TEREN OBJĘTY ZMIANĄ WPROWADZONĄ UCHWAŁĄ NR 0150/LI/956/06 RADY MIASTA TYCHY Z DNIA 28 WRZEŚNIA 2006
- III/1 - III/7** TERENY OBJĘTE ZMIANĄ WPROWADZONĄ UCHWAŁĄ NR 0150/XII/249/07 RADY MIASTA TYCHY Z DNIA 27 WRZEŚNIA 2007

ZAŁĄCZNIK NR 2

DO UCHWAŁY NR
RADY MIASTA TYCHY
Z DNIA

WYRYS ZE STUDIUM UWARUNKOWAŃ I KIERUNKÓW ZAGOSPODAROWANIA PRZESTRZENNEGO MIASTA TYCHY



Załącznik nr 3
do Uchwały Nr 0150/XXXV/804/09
Rady Miasta Tychy
z dnia 29 października 2009 r.

Rozstrzygnięcie Rady Miasta Tychy
o sposobie rozpatrzenia uwag do projektu
zmiany miejscowego planu zagospodarowania przestrzennego dla obszaru
położonego w rejonie: ul. Korczaka i Parku Północnego w Tychach

Na podstawie art. 20 ust. 1 ustawy z dnia 27 marca 2003 r. o planowaniu i zagospodarowaniu przestrzennym (Dz. U. Nr 80 poz. 717 z późn. zm.) Rada Miasta stwierdza, że nie wniesiono żadnych uwag do projektu zmiany miejscowego planu zagospodarowania przestrzennego dla obszaru położonego w rejonie: ul. Korczaka i Parku Północnego w Tychach.

Rada Miasta Tychy

Załącznik nr 4
do Uchwały Nr 0150/XXXV/804/09
Rady Miasta Tychy
z dnia 29 października 2009 r.

Rozstrzygnięcie Rady Miasta Tychy

**o sposobie realizacji oraz zasadach finansowania inwestycji
z zakresu infrastruktury technicznej, które należą do zadań własnych gminy,
zapisanych w zmianie miejscowego planu zagospodarowania przestrzennego dla
obszaru położonego w rejonie: ul. Korczaka i Parku Północnego w Tychach**

Na podstawie art. 20 ust. 1 ustawy z dnia 27 marca 2003 r. o planowaniu i zagospodarowaniu przestrzennym (Dz. U. Nr 80 poz. 717 z późn. zm.) Rada Miasta Tychy stwierdza, że brak jest inwestycji z zakresu infrastruktury technicznej należących do zadań własnych Gminy Tychy, wynikających z ustaleń zmiany miejscowego planu zagospodarowania przestrzennego dla obszaru położonego w rejonie: ul. Korczaka i Parku Północnego w Tychach.

Rada Miasta Tychy