

**UCHWAŁA NR 0150/XXIX/647/09**  
**RADY MIASTA TYCHY**  
**z dnia 26 marca 2009 r.**

**w sprawie przystąpienia do sporządzenia miejscowego planu zagospodarowania przestrzennego dla obszaru położonego w rejonie ujścia Potoku Wyrskiego do rzeki Gostyni i Starej Gostyni.**

Na podstawie art.18 ust. 2 pkt 15 ustawy z dnia 8 marca 1990 r. o samorządzie gminnym (Dz. U. z 2001 r. nr 142, poz. 1591 z późn. zm.) oraz art. 14 ust. 1 ustawy z dnia 27 marca 2003 r. o planowaniu i zagospodarowaniu przestrzennym (Dz. U. z 2003 r. Nr 80, poz. 717 z późn. zm.), na wniosek Prezydenta Miasta, po zaopiniowaniu przez Komisję Inicjatyw Lokalnych i Ładu Przestrzennego,

**Rada Miasta Tychy uchwała:**

**§ 1**

1. Przystąpić do sporządzenia miejscowego planu zagospodarowania przestrzennego dla obszaru położonego w rejonie ujścia Potoku Wyrskiego do rzeki Gostyni i Starej Gostyni - w granicach wskazanych na załączniku graficznym w skali 1:5000, stanowiącym integralną część niniejszej uchwały.
2. Przedmiot ustaleń planu, o którym mowa w ust. 1, przyjęć z zachowaniem obowiązującego zakresu planu, określonego w art. 15 ust. 2 ustawy z dnia 27 marca 2003 r. o planowaniu i zagospodarowaniu przestrzennym, z późniejszymi zmianami.

**§ 2**

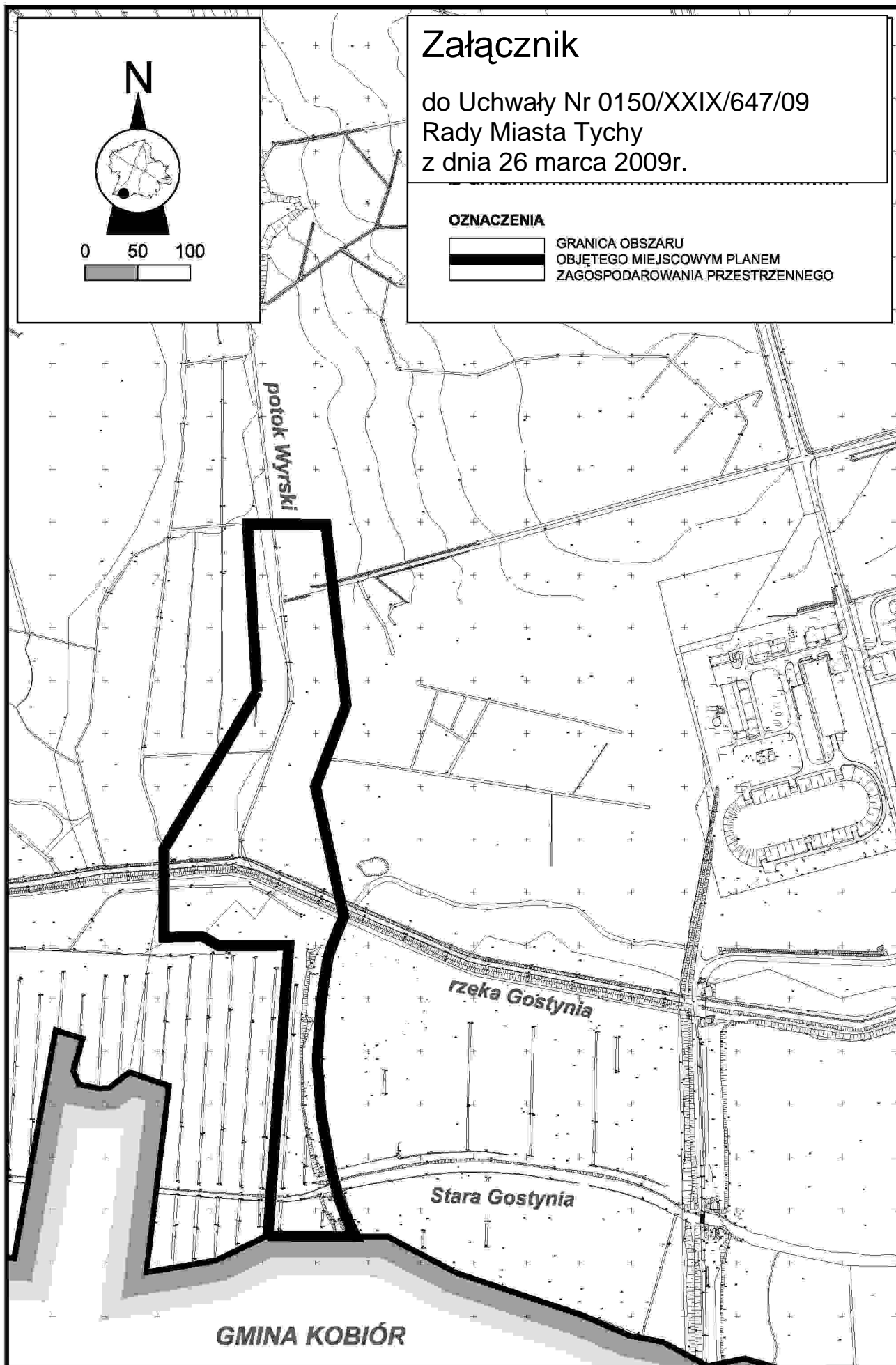
Wykonanie uchwały powierza się Prezydentowi Miasta Tychy.

**§ 3**

Uchwała wchodzi w życie z dniem podjęcia.

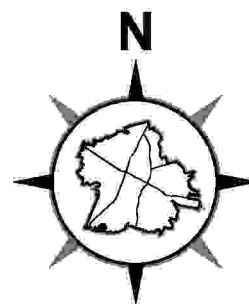
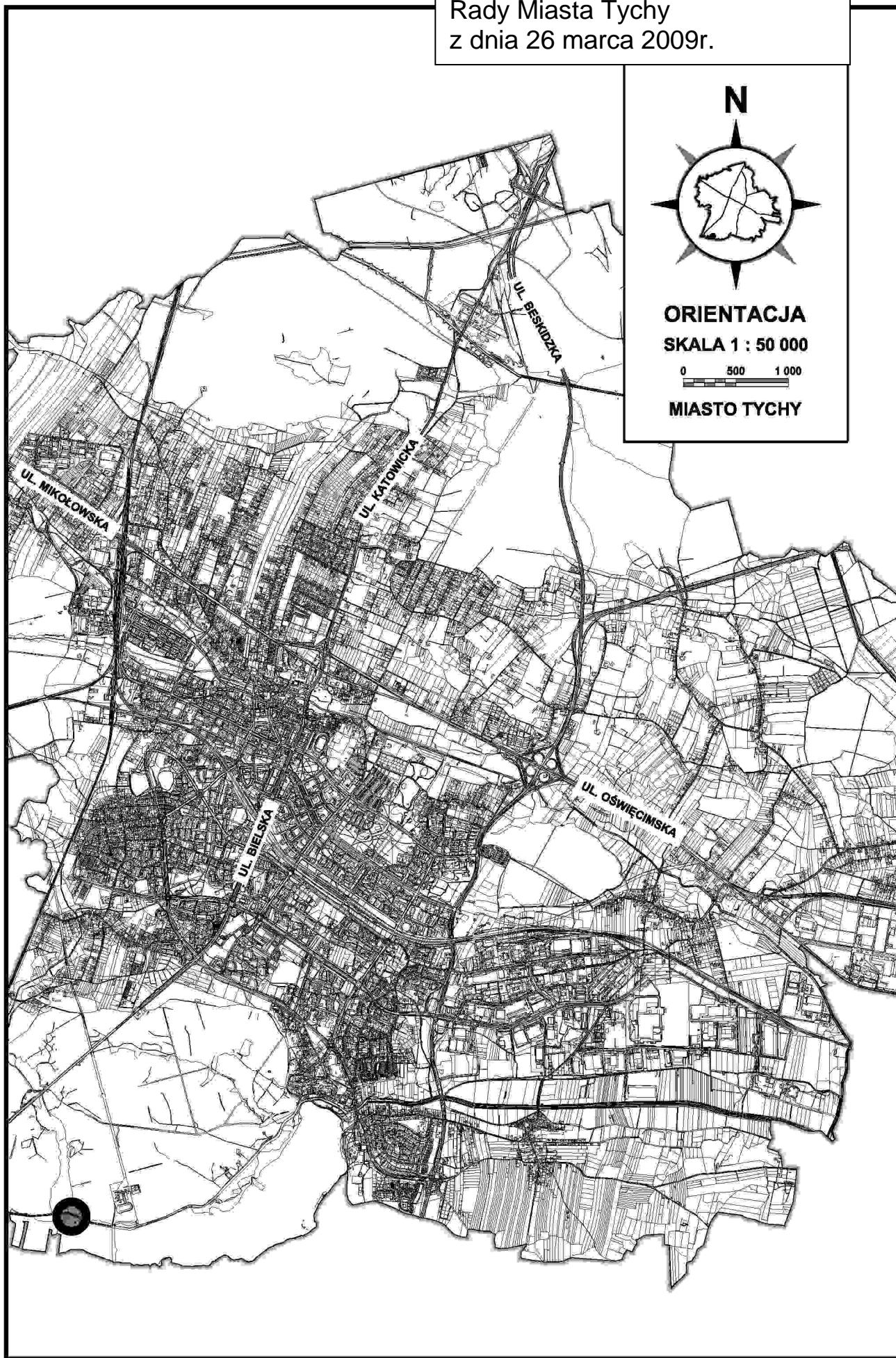
Przewodniczący  
Rady Miasta Tychy

/-/ dr Michał Gramatyka



# Załącznik

do Uchwały Nr 0150/XXIX/647/09  
Rady Miasta Tychy  
z dnia 26 marca 2009r.



**ORIENTACJA**

**SKALA 1 : 50 000**

0 500 1 000

**MIASTO TYCHY**