

**UCHWAŁA NR 0150/VIII/206/07**

**RADY MIASTA TYCHY**

**z dnia 28 czerwca 2007 r.**

**w sprawie przystąpienia do sporządzenia miejscowego planu zagospodarowania przestrzennego dla obszaru położonego w rejonie kompleksu parkowego „Paprocany” i osiedla Z-1**

Na podstawie art.18 ust. 2 pkt 15 ustawy z dnia 8 marca 1990 r. o samorządzie gminnym (Dz. U. z 2001 r. nr 142, poz. 1591 z późn. zm.) oraz art. 14 ust. 1 ustawy z dnia 27 marca 2003 r. o planowaniu i zagospodarowaniu przestrzennym (Dz. U. z 2003 r. Nr 80, poz. 717 z późn. zm.) oraz, na wniosek Prezydenta Miasta, po zaopiniowaniu przez Komisję Inicjatyw Lokalnych i Ładu Przestrzennego,

**Rada Miasta Tychy uchwała:**

**§ 1**

1. Przystąpić do sporządzenia miejscowego planu zagospodarowania przestrzennego dla obszaru położonego w rejonie kompleksu parkowego „Paprocany” i osiedla Z-1 - w granicach wskazanych na załączniku graficznym w skali 1:4000, stanowiącym integralną część niniejszej uchwały.
2. Przedmiot ustaleń planu, o którym mowa w ust. 1, przyjąć z zachowaniem obowiązującego zakresu planu, określonego w art. 15 ust. 2 ustawy z dnia 27 marca 2003 r. o planowaniu i zagospodarowaniu przestrzennym, z późniejszymi zmianami.

**§ 2**

Wykonanie uchwały powierza się Prezydentowi Miasta Tychy.

**§ 3**

Uchwała wchodzi w życie z dniem podjęcia.

Przewodniczący  
Rady Miasta Tychy

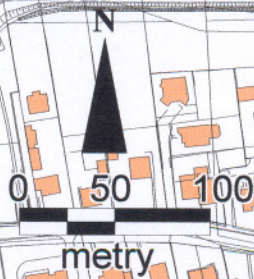
dr Michał Gramatyka

Rada Miasta Tychy

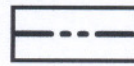


# ZAŁĄCZNIK


do Uchwały Nr 0150/VIII/2006/07  
Rady Miasta Tychy  
z dnia 28.06.2007r.



## OZNACZENIA



GRANICA ADMINISTRACYJNA  
MIASTA



GRANICA OBSZARU OBJĘTEGO  
MIEJSCOWYM PLANEM  
ZAGOSPODAROWANIA  
PRZESTRZENNEGO

Jeziro  
Paproczańskie

ul. Sikorskiego

Osiedle Z

Osiedle Z1

Gmina  
Kobiór

**RADA MIASTA**  
Tychy