

UCHWAŁA NR 0150/LI/961/06

RADY MIASTA TYCHY

z dnia 28 września 2006 r.

w sprawie przystąpienia do sporządzenia miejscowego planu zagospodarowania przestrzennego dla obszaru położonego w rejonie ul. Lokalnej.

Na podstawie art.18 ust. 2 pkt 15 ustawy z dnia 8 marca 1990 r. o samorządzie gminnym (Dz. U. z 2001 r. nr 142, poz. 1591 z późn. zm.) oraz art. 14 ust. 1 ustawy z dnia 27 marca 2003 r. o planowaniu i zagospodarowaniu przestrzennym (Dz. U. z 2003 r. Nr 80, poz. 717 z późn. zm.), na wniosek Prezydenta Miasta, po zaopiniowaniu przez Komisję Inicjatyw Lokalnych i Ładu Przestrzennego,

Rada Miasta Tychy uchwała:

§ 1

1. Przystąpić do sporządzenia miejscowego planu zagospodarowania przestrzennego dla obszaru położonego w rejonie ul. Lokalnej - wg granic wskazanych na załączniku graficznym w skali 1:4000, stanowiącym integralną część niniejszej uchwały.
2. Przedmiot ustaleń planu, o którym mowa w ust. 1, przyjąć z zachowaniem obowiązującego zakresu planu, określonego w art. 15 ust. 2 ustawy z dnia 27 marca 2003 r. o planowaniu i zagospodarowaniu przestrzennym.

§ 2

Wykonanie uchwały powierza się Prezydentowi Miasta Tychy.

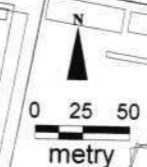
§ 3

Uchwała wchodzi w życie z dniem podjęcia.



Wiceprzewodniczący
Rady Miasta Tychy

dr Michał Gramatyka

ZAŁĄCZNIK
do Uchwały Nr 0150/LI/961/09
Rady Miasta Tychy
z dnia 28.11.2006r.



OZNACZENIA

-  GRANICA OBSZARU OBJĘTEGO MIEJSCOWYM PLANEM ZAGOSPODAROWANIA PRZESTRZENNEGO
-  GRANICA ADMINISTRACYJNA MIASTA TYCHY



**RADA MIASTA
TYCHY**

Orientacja rejon ul. Lokalnej

SKALA 1 : 10000

N

0 150 300
metry

Serdeczna

Strefowa

Lokalna

rz. Gostynia

Potok Tyski

RADA MIASTA
TYCHY