

**UCHWAŁA NR 0150/XLIX/933/06**

**RADY MIASTA TYCHY**

**z dnia 31 sierpnia 2006 r.**

**w sprawie przystąpienia do sporządzenia  
miejscowego planu zagospodarowania przestrzennego dla trzech obszarów  
położonych przy ulicach: Spokojnej, Dzwonkowej i Szkolnej**

Na podstawie art.18 ust. 2 pkt 15 ustawy z dnia 8 marca 1990 r. o samorządzie gminnym (Dz. U. z 2001 r. nr 142, poz. 1591 z późn. zm.) oraz art. 14 ust. 1 ustawy z dnia 27 marca 2003 r. o planowaniu i zagospodarowaniu przestrzennym (Dz. U. z 2003 r. Nr 80, poz. 717 z późn. zm.), na wniosek Prezydenta Miasta, po zaopiniowaniu przez Komisję Inicjatyw Lokalnych i Ładu Przestrzennego,

**Rada Miasta Tychy uchwała:**

**§ 1**

1. Przystąpić do sporządzenia miejscowego planu zagospodarowania przestrzennego dla trzech obszarów, położonych przy ulicach: Spokojnej, Dzwonkowej i Szkolnej, wskazanych na następujących załącznikach graficznych w skali 1: 2000, tj.:
  - 1) załącznik nr 1 - obszar nr 1 położony przy ul. Spokojnej;
  - 2) załącznik nr 2 - obszar nr 2 położony przy ul. Dzwonkowej;
  - 3) załącznik nr 3 - obszar nr 3 położony przy ul. Szkolnej.
2. Załączniki, o których mowa w ust.1 stanowią integralną część niniejszej uchwały.
3. Przedmiot ustaleń planu, o którym mowa w ust. 1, przyjąć z zachowaniem obowiązującego zakresu planu, określonego w art. 15 ust. 2 ustawy z dnia 27 marca 2003 r. o planowaniu i zagospodarowaniu przestrzennym.

**§ 2**

Wykonanie uchwały powierza się Prezydentowi Miasta Tychy.

**§ 3**

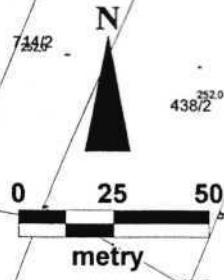
Uchwała wchodzi w życie z dniem podjęcia.

Wiceprzewodniczący  
Rady Miasta Tychy


dr Michał Gramatyka

# ZAŁĄCZNIK NR 1

do Uchwały Nr 0150/XXIX/1933/a  
Rady Miasta Tychy  
z dnia 31 sierpnia 2006 r.

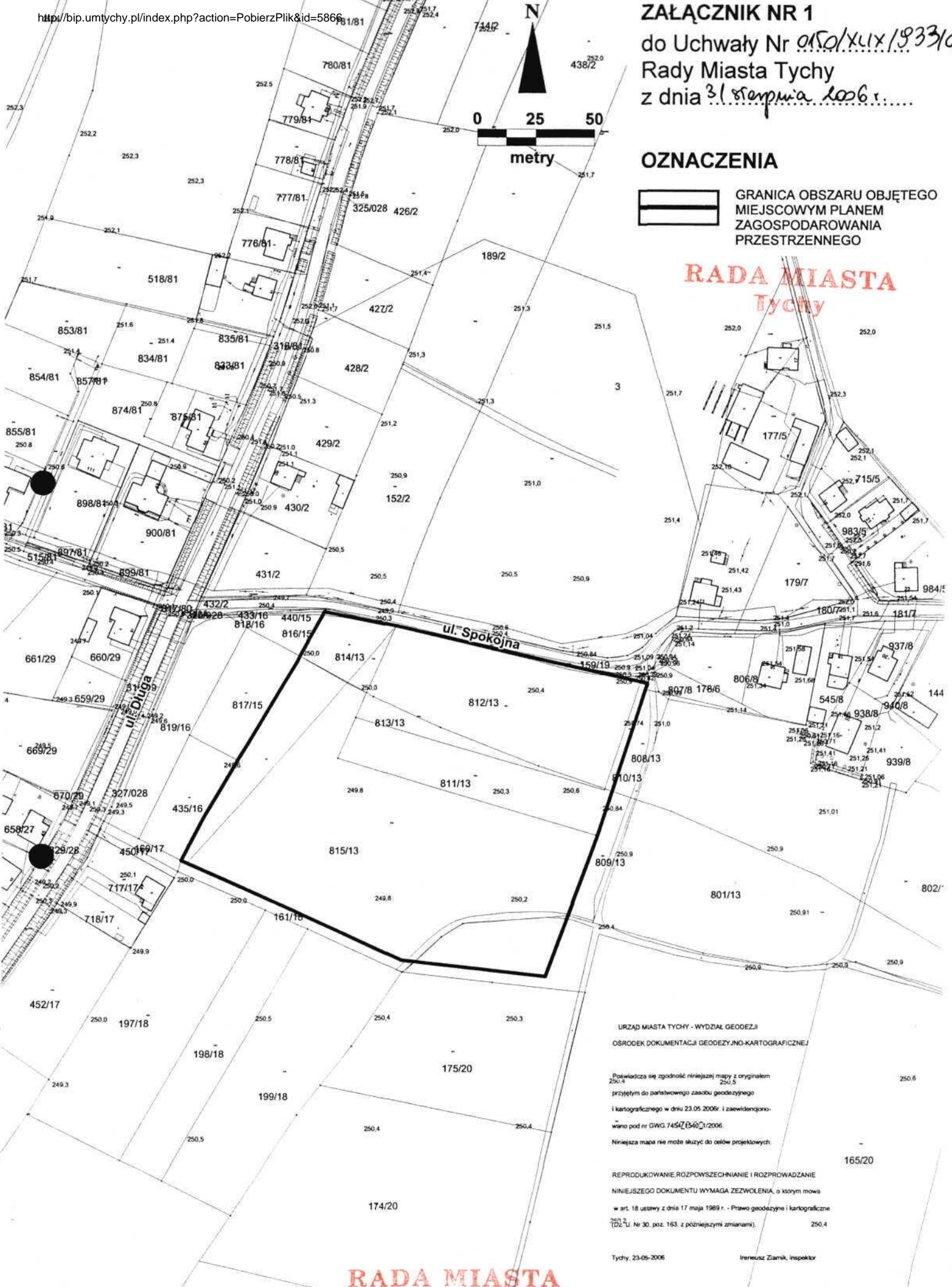


## OZNACZENIA



GRANICA OBSZARU OBJĘTEGO  
MIEJSCOWYM PLANEM  
ZAGOSPODAROWANIA  
PRZESTRZENNEGO

**RADA MIASTA**  
Tychy



URZĄD MIASTA TYCHY - WYDZIAŁ GEODEZJI  
OŚRODEK DOKUMENTACJI GEODEZYJNO-KARTOGRAFICZNEJ

Poswiadcza się zgodność niniejszej mapy z oryginałem  
250.4  
250.5  
przyjętym do państwowego zasobu geodezyjnego  
i kartograficznego w dniu 23.05.2006r. i zaewidencjono-  
wano pod nr GWG 7454/640/2/2006.

Niniejsza mapa nie może służyć do celów projektowych.

165/20

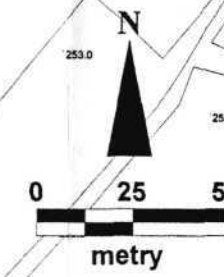
REPRODUKOWANIE, ROZPOWSZECZNIANIE I ROZPROWADZANIE  
NINIEJSZEGO DOKUMENTU WYMAGA ZEZWOLENIA, o którym mowa  
w art. 18 ustawy z dnia 17 maja 1989 r. - Prawo geodezyjne i kartograficzne  
[Dz.U. Nr 30, poz. 163, z późniejszymi zmianami]. 250.4

Tychy, 23-05-2006 Ireneusz Ziarnik, inspektor


**RADA MIASTA**  
Tychy



**ZAŁĄCZNIK NR 2**  
do Uchwały Nr *050/XLIX/933* 106  
Rady Miasta Tychy  
z dnia *31 sierpnia 2006r.*

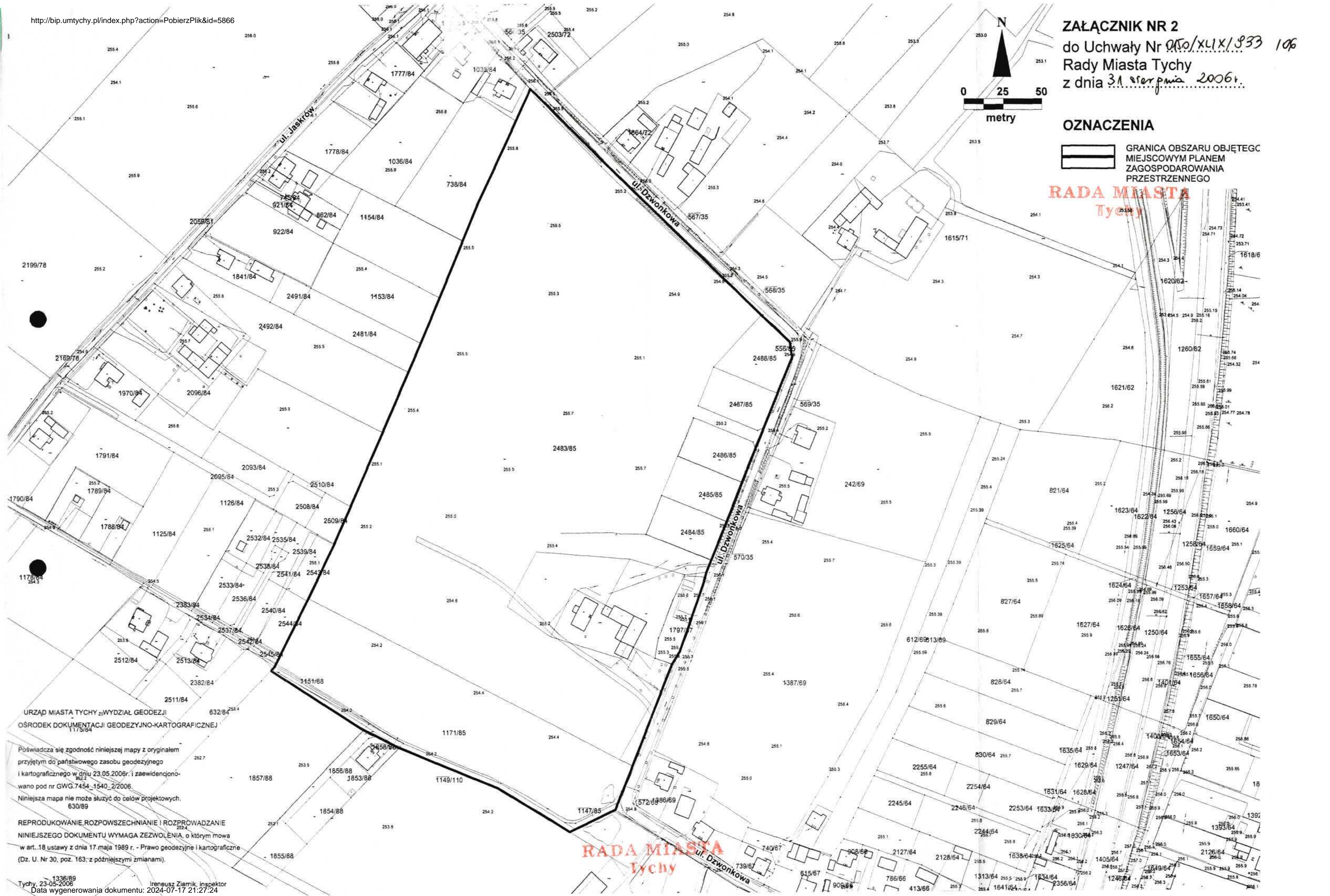


**OZNACZENIA**



GRANICA OBSZARU OBJĘTEGO  
MIEJSCOWYM PLANEM  
ZAGOSPODAROWANIA  
PRZESTRZENNEGO

**RADA MIASTA**  
**Tychy**



URZĄD MIASTA TYCHY, WYDZIAŁ GEODEZJI  
OŚRODEK DOKUMENTACJI GEODEZYJNO-KARTOGRAFICZNEJ

Poświadczam zgodność niniejszej mapy z oryginałem  
przyjętym do państwowego zasobu geodezyjnego  
i kartograficznego w dniu 23.05.2006r. i zaewidencjono-  
wano pod nr GWG.7454-1540\_2/2006.

Niniejsza mapa nie może służyć do celów projektowych.  
630/89

REPRODUKOWANIE, ROZPOWSZECZNIANIE I ROZPROWADZANIE  
NINIEJSZEGO DOKUMENTU WYMAGA ZEZWOLENIA, o którym mowa  
w art. 18 ustawy z dnia 17. maja 1989 r. - Prawo geodezyjne i kartograficzne  
(Dz. U. Nr 30, poz. 163; z późniejszymi zmianami).

1336/89  
Tychy, 23-05-2006  
Ireneusz Ziamik, inspektor  
Data wygenerowania dokumentu: 2024-07-17 21:27:24

**RADA MIASTA**  
**Tychy**



### ZAŁĄCZNIK NR 3


do Uchwały Nr *0150/XLIX.133/06*

Rady Miasta Tychy

z dnia *31 sierpnia 2006 r.*



### OZNACZENIA



GRANICA OBSZARU OBJĘTEGO  
MIEJSCOWYM PLANEM  
ZAGOSPODAROWANIA  
PRZESTRZENNEGO

**RADA MIASTA**  
**Tychy**



URZĄD MIASTA TYCHY - WYDZIAŁ GEODEZJI

OŚRODEK DOKUMENTACJI GEODEZYJNO-KARTOGRAFICZNEJ

Poświadczam zgodność niniejszej mapy z oryginałem  
przyjętym do państwowego zasobu geodezyjnego  
i kartograficznego w dniu 05.01.2006r. i zaawidencjono-  
wano pod nr GWG.7484\_37/2006.

Niniejsza mapa nie może służyć do celów projektowych.

REPRODUKOWANIE, ROZPOWSZECZANIE I ROZPROWADZANIE

NINIEJSZEGO DOKUMENTU WYMAGA ZEZWOLENIA, o którym mowa  
w art. 18 ustawy z dnia 17 maja 1989 r. - Prawo geodezyjne i kartograficzne  
(Dz. U. Nr 30, poz. 163, z późniejszymi zmianami).

Tychy, 05-01-2006

Ireneusz Ziarnik, inspektor

**RADA MIASTA**  
**Tychy**