

# ZAŁĄCZNIK NR 1

DO UCHWAŁY NR 0150/XII/2010...  
RADY MIASTA TYCHY  
Z DNIA 29. kwietnia 2010.







MIEJSCOWY PLAN ZAGOSPODAROWANIA  
PRZESTRZENNEGO DLA OBSZARU  
OBEJMUJĄCEGO PARK JAWOREK W TYCHACH

RYSUNEK PLANU SKALA 1 : 1000

### OZNACZENIA OBOWIĄZUJĄCE

-  granice obszaru objętego planem
-  linie rozgraniczające tereny o różnym przeznaczeniu lub różnych zasadach zagospodarowania
-  nieprzekraczalna linia zabudowy
- 1ZP** teren zieleni urządzonej
- 2U** teren zabudowy usługowej
- 3KDX/ZP** teren komunikacji
-  główne wejścia do parku
-  strefa dopuszczzonej lokalizacji usług
-  strefa dopuszczzonej lokalizacji terenowych urządzeń sportowych
-  kierunki głównych powiązań pieszych z otoczeniem

### OZNACZENIA INFORMACYJNE

-  sieć ciepłownicza
-  sieć gazociągowa
-  sieć elektroenergetyczna
-  sieć wodociągowa
-  sieć kanalizacji: - sanitarnej, - deszczowej
-  piaskownik

**RADA MIASTA TYCHY**

