

1

W jakim celu wypełnić pismo dotyczące aktu planowania przestrzennego (APP)?

Pismo umożliwia partycypację społeczną w przygotowaniu aktów planowania przestrzennego, w tym wypowiedaniu się, składaniu wniosków lub uczestnictwie w konsultacjach społecznych.

Wypełnij formularz, jeśli chcesz:

- złożyć wniosek do APP na etapie przystąpienia do sporządzania aktu,
- wnieść uwagę do projektu aktu już konsultowanego,
- zainicjować zmiany lub sporządzenie nowego APP.

3

Gdzie należy złożyć pismo?

- w urzędzie miasta lub gminy, a w przypadku planu zagospodarowania przestrzennego województwa i audytu krajobrazowego
- w urzędzie marszałkowskim, właściwym dla terenu objętego pismem.

5

Kto może złożyć pismo?

Każdy, kto chce mieć wpływ na kształtowanie i prowadzenie polityki przestrzennej.

7

Jakie informacje zamieszczasz na druku pisma?

- informację o rodzaju pisma,
- informację o rodzaju aktu planowania przestrzennego,
- dane składającego pismo,
- treść pisma w zakresie:
 - ogólnych uwag do APP,
 - szczegółowych informacji dotyczących treści pisma w odniesieniu do działek ewidencyjnych,
 - szczegółowych informacji dotyczących działek ewidencyjnych oraz niektórych parametrów APP,
- wykaz załączników.

2

Jakie są rodzaje aktów planowania przestrzennego (APP)?

- na poziomie gminy:
 - plan ogólny gminy,
 - miejscowy plan zagospodarowania przestrzennego,
 - uchwała ustalająca zasady i warunki sytuowania obiektów małej architektury, tablic reklamowych i urządzeń reklamowych oraz ogrodzeń, ich gabaryty, standardy jakościowe oraz rodzaje materiałów budowlanych, z jakich mogą być wykonane,
- na poziomie województwa:
 - audyt krajobrazowy,
 - plan zagospodarowania przestrzennego województwa.

4

Jak można złożyć formularz?

- podczas wizyty w urzędzie,
- listownie,
- elektronicznie.

6

Co potrzeba do złożenia pisma?

- wypełniony druk pisma dotyczącego aktu planowania przestrzennego,
- załączniki (opcjonalnie).

Nie usuwaj z druku pisma żadnych elementów, nawet jeśli nie dotyczą Twojej sprawy.

8

Jakie dokumenty dołączasz do formularza?

W zależności od potrzeb:

- pełnomocnictwo,
- potwierdzenie uiszczenia opłaty skarbowej,
- określenie granic terenu w formie graficznej,
- inne, które uznasz za istotne.

1

Przeznaczenie terenu

Przykłady klas przeznaczenia terenu w miejscowym planie zagospodarowania przestrzennego* (tożsame z nazwami funkcji w planie ogólnym gminy**):

- teren zabudowy mieszkaniowej jednorodzinnej (MN),
- teren zabudowy mieszkaniowej wielorodzinnej (MW),
- teren usług handlu (UH),
- teren usług turystyki (UT),
- teren usług edukacji (UE),
- teren produkcji przemysłowej (PP),
- teren komunikacji drogowej publicznej (KD),
- teren komunikacji pieszo-rowerowej (KP),
- teren zabudowy związanej z rolnictwem (RZ),
- teren lasu (L),
- teren zieleni urządzonej (ZP),
- teren ogrodów działkowych (ZD).

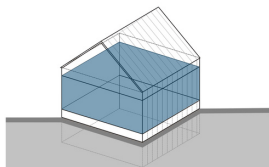
* zgodnie z załącznikiem nr 1 do rozporządzenia Ministra Rozwoju i Technologii w sprawie wymaganego zakresu projektu miejscowego planu zagospodarowania przestrzennego.

** zgodnie z załącznikiem nr 1 do rozporządzenia Ministra Rozwoju i Technologii w sprawie sposobu przygotowania projektu planu ogólnego gminy.

3

Zasady kształtowania zabudowy

kondygnacja nadziemna kondygnacja budynku, znajdująca się powyżej poziomu terenu w całości lub co najmniej w połowie swojej wysokości



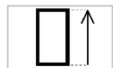
Wskaźniki zagospodarowania terenu

udział powierzchni zabudowy [%]



Stosunek sumy powierzchni rzutu poziomego budynków, mierzonej po zewnętrznym obrysie rzutu poziomego ścian zewnętrznych tych budynków zlokalizowanych na działce budowlanej do powierzchni tej działki budowlanej – w przypadku miejscowych planów zagospodarowania przestrzennego.

wysokość zabudowy [m]



Definicja prawna:

różnica pomiędzy wysokością:
a) najwyżej położonego punktu budynku na dachu, ścianie lub attyce, z wyłączeniem komina, nadbudówki mieszczącej maszynownię dźwigu lub innego pomieszczenia technicznego oraz wyjścia z klatki schodowej, a średnią wysokością najniższego i najwyższego poziomu terenu mierzoną na obwodzie rzutu poziomego ścian zewnętrznych budynku,
b) najwyżej i najniżej położonego nad poziomem terenu punktu budowli.*

* zgodnie z art. 2 pkt 29 ustawy z dnia 27 marca 2003 r. o planowaniu i zagospodarowaniu przestrzennym

udział powierzchni biologicznie czynnej [%]



Stosunek sumy powierzchni biologicznie czynnych znajdujących się na działce budowlanej do powierzchni tej działki budowlanej.

Identyfikator działki ewidencyjnej

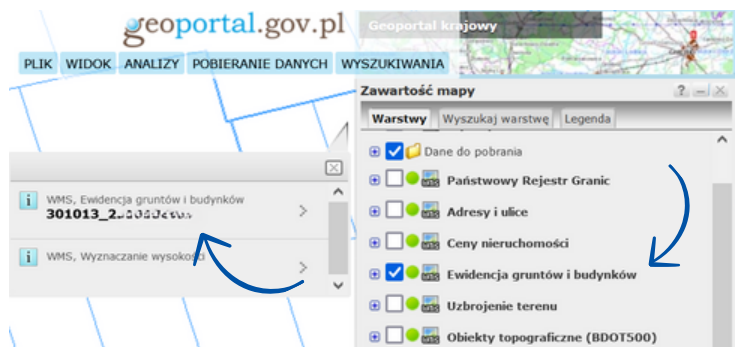
Unikalny w skali kraju identyfikator działki pozwala w sposób precyzyjny wskazać konkretną działkę ewidencyjną. Przyjmuje postać: **WWPPGG_R.XXXX.NDZ.***

Poszczególne sekwencje liter we wzorze identyfikatora oznaczają:

- 1) „WW” - kod województwa;
- 2) „PP” - kod powiatu w województwie;
- 3) „GG” - kod gminy;
- 4) „R” - rodzaj jednostki;
- 5) „XXXX” - numer ewidencyjny obrębu;
- 6) „NDZ” - numer ewidencyjny działki ewidencyjnej.

* zgodnie z załącznikiem nr 5 do rozporządzenia Ministra Rozwoju, Pracy i Technologii z dnia 27 lipca 2021 r. w sprawie ewidencji gruntów i budynków

- Identyfikator można sprawdzić np.:
- w **Księdze Wieczystej** w Dziale I „Oznaczenie nieruchomości”,
 - na stronie **Geoportalu Krajowego**: geoportal.gov.pl po powiększeniu i kliknięciu na działkę ewidencyjną przy włączonej warstwie: Ewidencja gruntów i budynków.



2

4