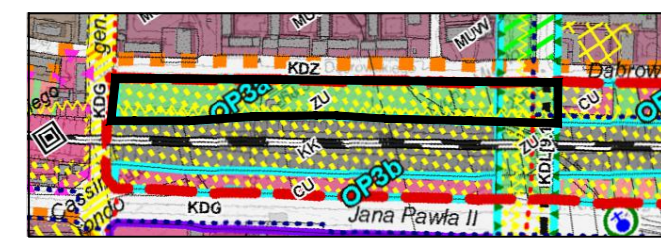


WYRYS ZE "STUDIUM UWARUNKOWAN I KIERUNKÓW ZAGOSPODAROWANIA PRZESTRZENNEGO MIASTA TYCHY" ZATWIERDZONEGO UCHWAŁĄ NR 0150/III/40/2002 RADY MIASTA TYCHY Z DNIA 18 GRUDNIA 2002 R. Z PÓŹN. ZM.



SKALA 1 : 10 000

ZASADY KSZTAŁTOWANIA STRUKTURY PRZESTRZENNEJ KIERUNKI PRZEZNACZENIA TERENÓW

ZU - obszary zieleni o funkcji rekreacyjnej i sportowej

ELEMENTY STRUKTURY PRZESTRZENNEJ WYMAGAJĄCE ZACHOWANIA ORAZ REHABILITACJI WARTOŚCI DZIEDZICTWA KULTUROWEGO INNE WARTOŚCI DZIEDZICTWA KULTUROWEGO WSKAZANE DO UWZGLĘDNIENIA W PLANACH MIEJSCOWYCH WAZNIEJSZE DOBRA KULTURY WSPÓŁCZESNEJ

"Oś Zielona"

ELEMENTY STRUKTURY PRZESTRZENNEJ WYMAGAJĄCE UKSZTAŁTOWANIA

OS... STRATEGICZNE OBSZARY ROZWOJOWE

STREFA ŚRÓDMIEJSKA

OBSZARY PRZESTRZENI PUBLICZNEJ W CENTRUM

PRZESTRZENIE PUBLICZNE O ZNACZENIU OGÓLNMIEJSKIM

ważniejsze ciągi (powiązania) piesze

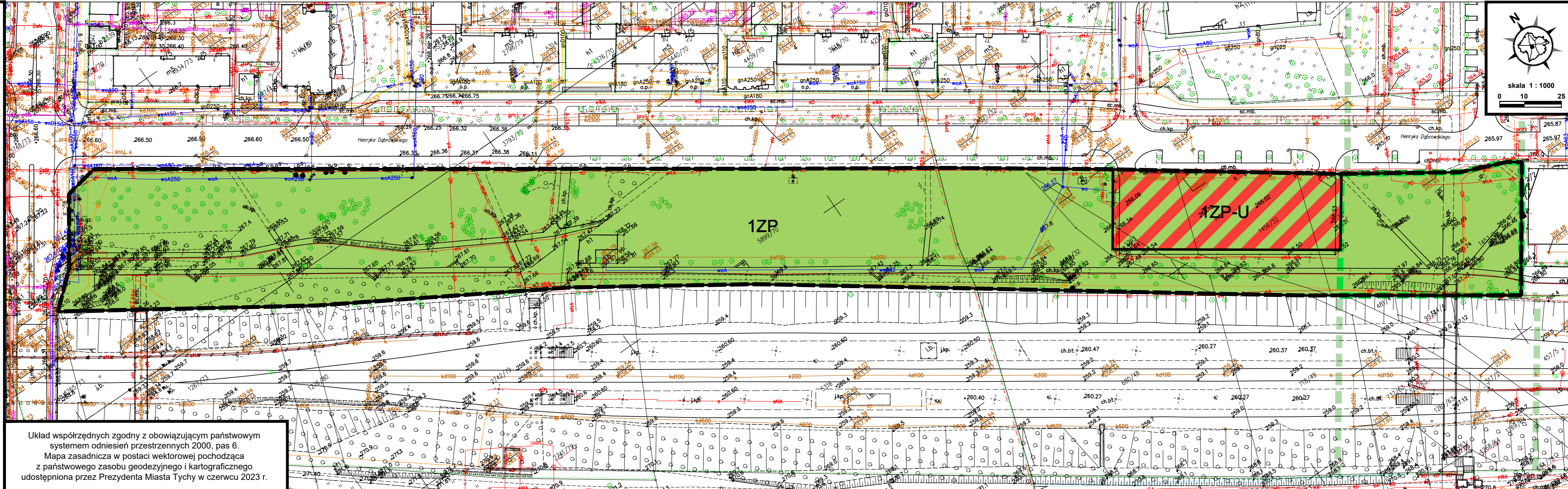
KIERUNKI ROZWOJU UKŁADU DRÓGOWEGO

POZOSTAŁE

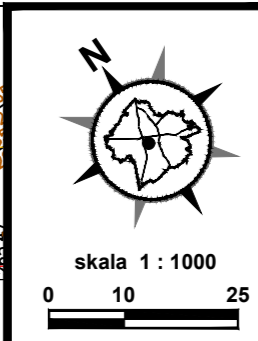
trasy rowerowe istniejące, planowane

MIEJSCOWE PLANY ZAGOSPODAROWANIA PRZESTRZENNEGO MIEJSCOWE PLANY, KTÓRYCH SPORZĄDZENIE JEST OBOWIĄZKOWE

obszary przestrzeni publicznej



Układ współrzędnych zgodny z obowiązującym państwowym systemem odniesień przestrzennych 2000, pas 6. Mapa zasadnicza w postaci wektorowej pochodząca z państwowego zasobu geodezyjnego i kartograficznego udostępniona przez Prezydenta Miasta Tychy w czerwcu 2023 r.



Z A Ł A C Z N I K N R 1 DO UCHWAŁY NR/...../23 RADY MIASTA TYCHY Z DNIA2023 r. MIEJSCOWY PLAN ZAGOSPODAROWANIA PRZESTRZENNEGO DLA OBSZARU POŁOŻONEGO POMIĘDZY ULICAMI: DĄBROWSKIEGO, JANA PAWŁA II, GROTA - ROWECKIEGO I ARMII KRAJOWEJ - ETAP II

LEGENDA:

- Oznaczenia obowiązujące: granice obszaru planu, linie rozgraniczające tereny o różnym przeznaczeniu lub różnych zasadach zagospodarowania, nieprzekraczalna linia zabudowy, teren zieleni urządzonej, teren zieleni urządzonej lub usług gastronomicznych, fragment "Osi Zielonej" - dobra kultury współczesnej objętego ochroną na mocy planu. Oznaczenia informacyjne: "Oś Zielona" - dobro kultury współczesnej.

Obszar objęty planem znajduje się w granicach strefy śródmiejskiej stanowiącej zabudowę śródmiejską. Obszar objęty planem znajduje się w granicach udokumentowanego złoża węgla kamiennego "Kobior-Pszczyna" WK 373