http://bip.umtychy.pl/index.php?action=PobierzPlik&id=503461

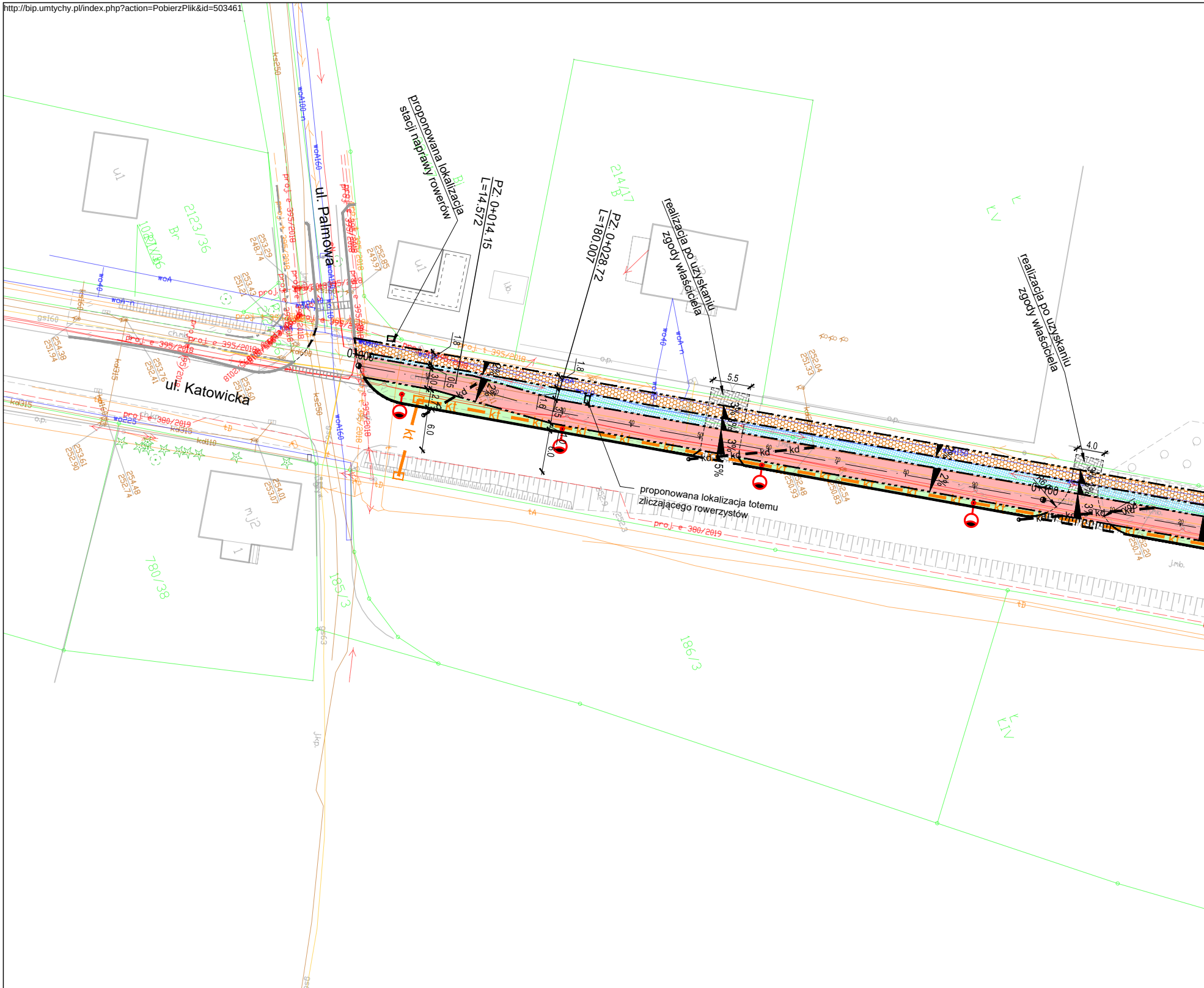

ul. Palmowa
ul. Katowicka
proponowana lokalizacja stacji naprawy rowerów
PZ. 0+014.15
L=14.572
PZ. 0+028.72
L=180.007
realizacja po uzyskaniu zgody właściciela
realizacja po uzyskaniu zgody właściciela
proponowana lokalizacja totemu zliczającego rowerzystów
0+000
0+100
5.5
4.0
1.8
1.8
6.0
2%
3%
5%
kd
kt
2123/36
214/17
780/38
185/3
186/3
proj. e 395/2018
proj. e 380/2019
proj. t 395/2018
woA160
ks250
kd315
gs160
gs63

Data wygenerowania dokumentu: 2024-11-21 19:30:44

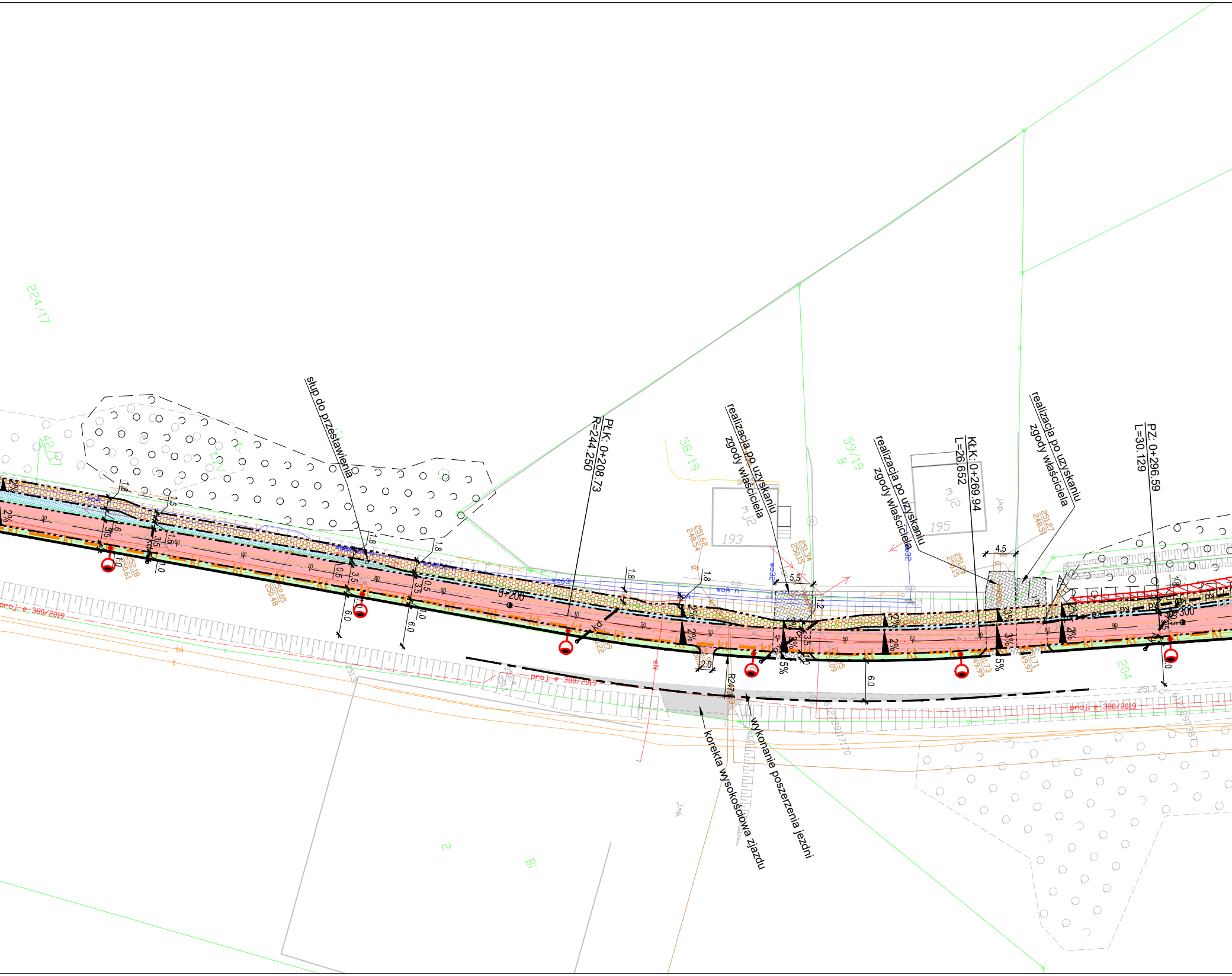

224/17
42/17
słup do przestawienia
PŁK: 0+208.73
R=244.250
realizacja po uzyskaniu
zgody właściciela
58/19
193
mj2
59/19
B
realizacja po uzyskaniu
zgody właściciela
KŁK: 0+269.94
L=26.652
195
mj2
realizacja po uzyskaniu
zgody właściciela
PZ: 0+296.59
L=30.129
0+200
0+300
2%
3%
5%
kt
proj. e 380/2019
korekta wysokościowa zjazdu
wykonanie poszerzenia jezdni
R24,0
204
2
Bi

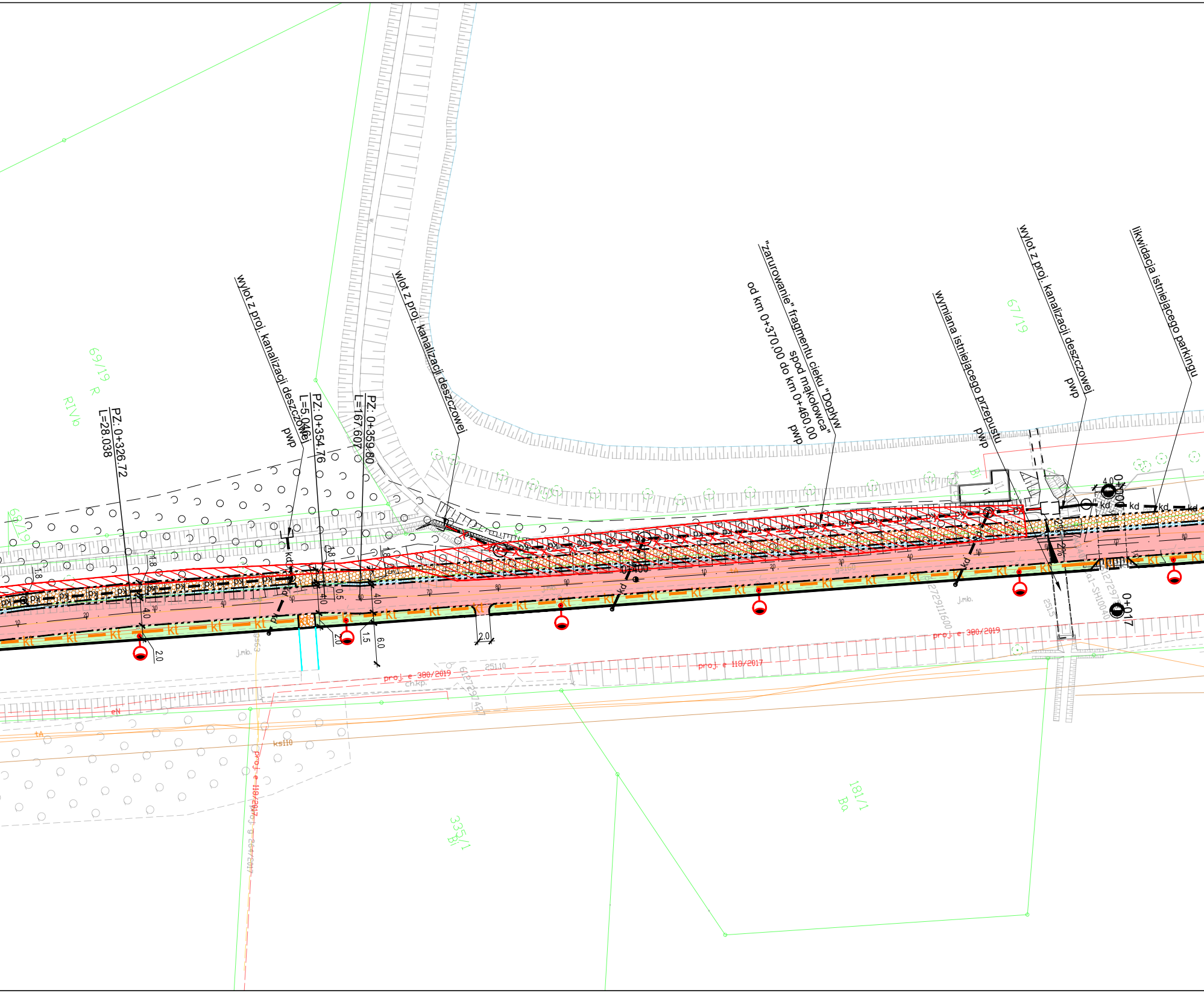

69/19
R
RIVb
68/19
PZ: 0+326.72
L=28.038
wylot z proj. kanalizacji deszczowej
pwp
PZ: 0+354.76
L=5.046
PZ: 0+359.80
L=167.607
wlot z proj. kanalizacji deszczowej
"zarurowanie" fragmentu cieku "Dopływ
spod mąkołowca"
od km 0+370,00 do km 0+460,00
pwp
wymiana istniejącego przepustu
pwp
67/19
wylot z proj. kanalizacji deszczowej
pwp
likwidacja istniejącego parkingu
Bi
0+000
0+017
0+400
kd
kt
2%
1.8
4.0
2.0
0.5
1.5
6.0
j.mb.
gs63
gs160
proj. e 380/2019
proj. e 118/2017
ch.kp.
251.10
251.5
eN
tA
ks110
181/1
Bo
335/1
Bi

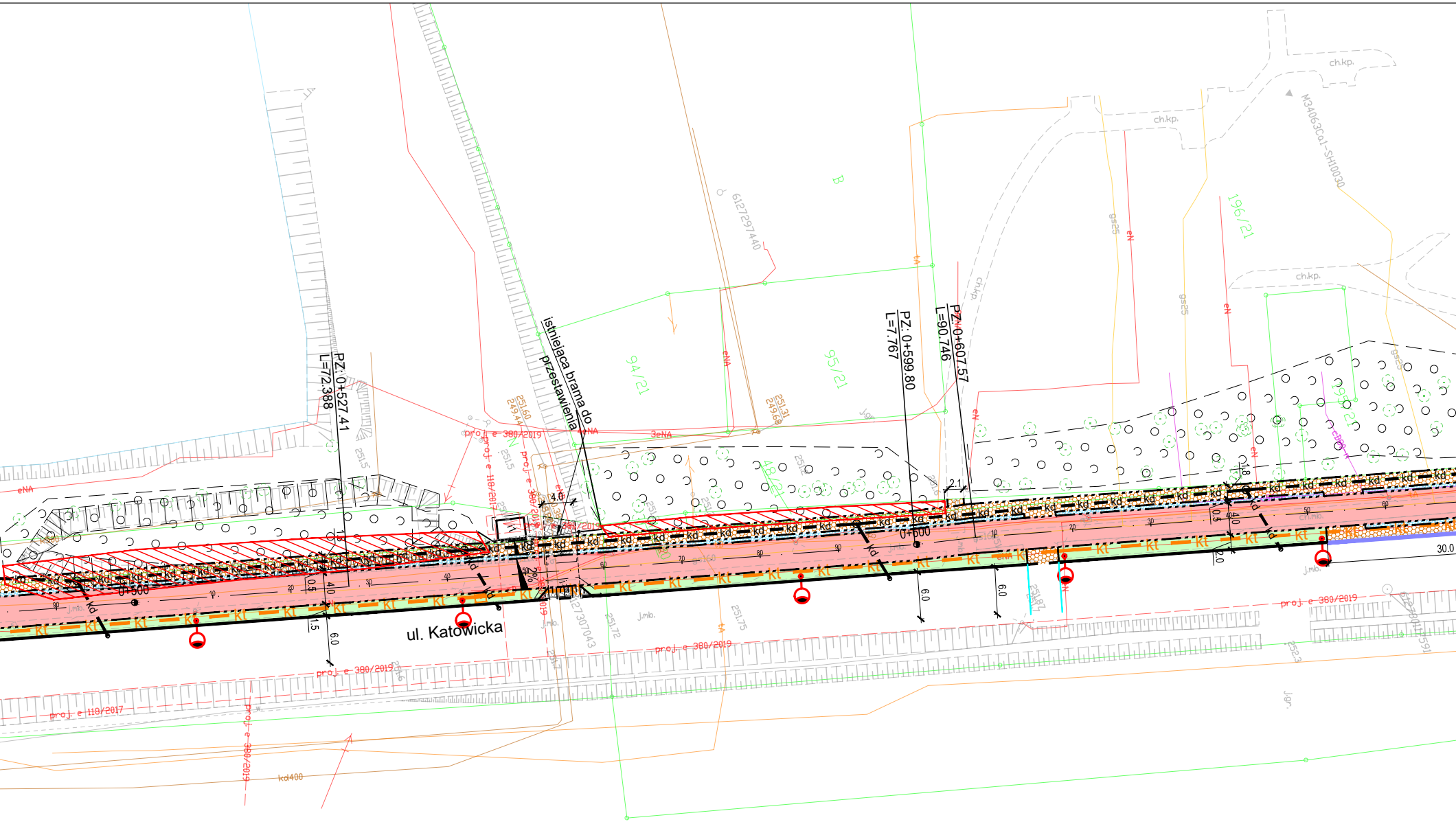

ul. Katowicka
istniejaca brama do przestawienia
PZ: 0+527.41
L=72.388
PZ: 0+599.80
L=7.767
PZ: 0+607.57
L=90.746
0+500
0+600
94/21
95/21
196/21
195/21
48/21
B
proj. e 380/2019
proj. e 118/2017
kd400
M34063Ca1-SH10030
6127297440
6127307043
ch.kp.
eNA
3eNA
eN
gs25
tA
kd
kt
j.mb.
j.gr.
251.60
249.44
251.31
249.68
251.72
251.75
252.3
4.0
6.0
1.5
0.5
2%
2.1
1.8
2.0
30.0

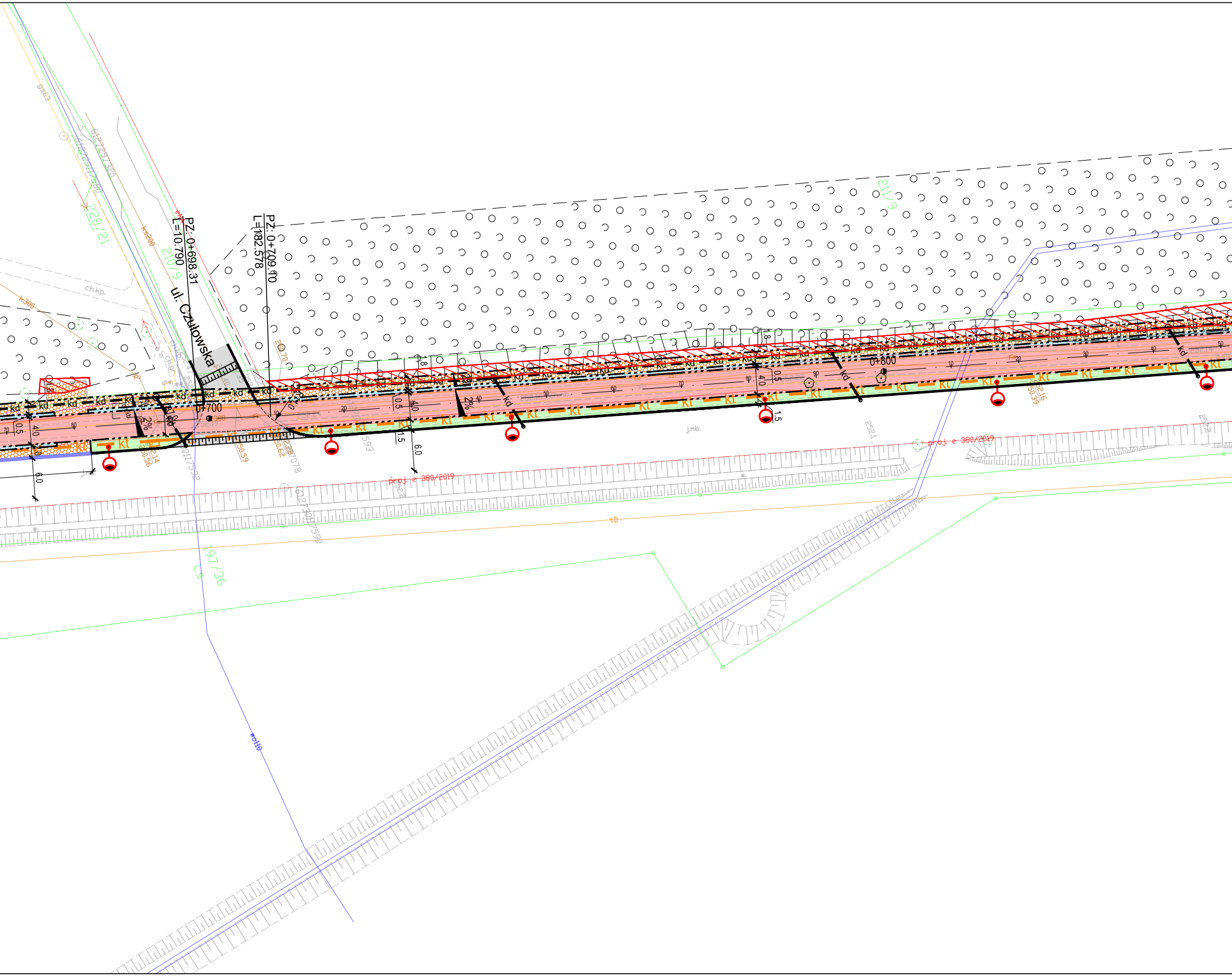
PZ: 0+698.31
L=10.790
ul. Czułowska
PZ: 0+709.10
L=182.578
0+700
0+800
proj. e 380/2019
228/21
210/9
211/9
197/36
LS
ch.kp.
gs63
k300
ks200
wo110
j.mb.
tB
2%
kd
kt
6.0
4.0
0.5
1.5
1.8
252.1

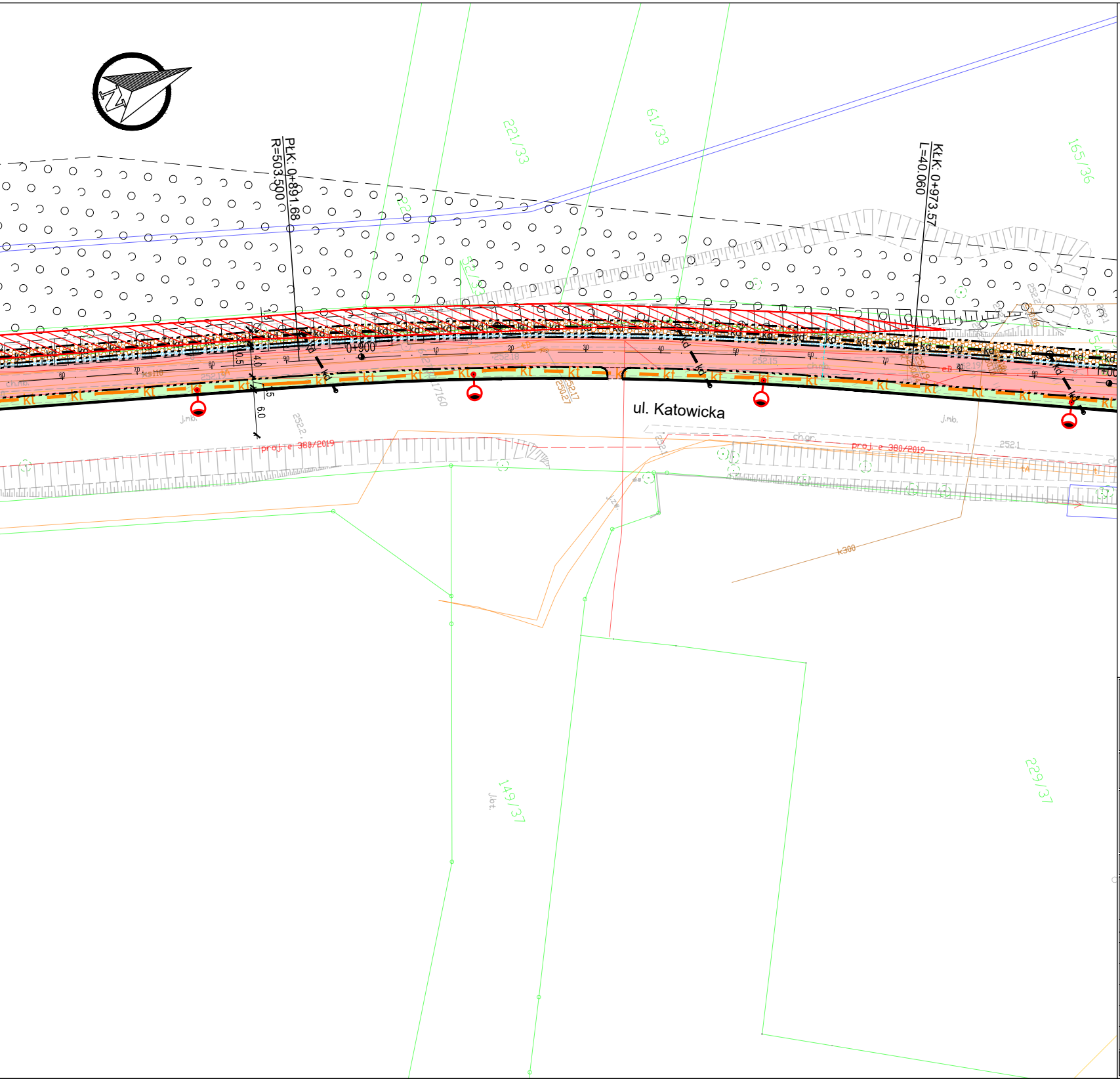
PŁK: 0+891.68
R=503.500
KŁK: 0+973.57
L=40.060
0+900
ul. Katowicka
221/33
61/33
165/36
149/37
229/37
proj. e 380/2019
kt
kd
4.0
6.0
J.mb.

LEGENDA

━━━	krawężnik drogowy betonowy 15x30x100
━ ━ ━	krawężnik betonowy najazdowy 15x22x100
━·-·━	obrzeże betonowe 8x30x100
━━━	krawężnik peronowy z polimerobetonu
───	krawędź pobocza
- - - -	krawędź pomocnicza
─○─○─	projektowane ekrany akustyczne
─○─○─	projektowane barierki ochronne
─□─□─	ogrodzenie tymczasowe
─x─x─	likwidacja ogrodzenia
▨	obszar zieleni do wycięcia
━ kt ━	projektowany kanał technologiczny
□	projektowana studnia
●	projektowany słup oświetleniowy
━ kd ━	projektowana kanalizacja deszczowa
○	projektowana studnia
∘	projektowana wpust uliczny
┘	projektowany wylot
─ X ─	likwidacja rowów / urządzeń wodnych
🟥	droga rowerowa o nawierzchni bitumicznej
🟧	chodnik o nawierzchni z kostki betonowej z mikrofazą
⬜	projektowana jezdnia o nawierzchni bitumicznej
🟦	pas techniczny z nasadzeniami niskiej zieleni
▩	zjazd o nawierzchni z kostki betonowej
🟩	zieleniec

Biuro projektowe:

DROCAD sp. z o.o.

ul. Katowicka 202 43-100 Tychy
Tel./Fax (0-32) 722-05-00
www.drocad.pl
e-mail: biuro@drocad.pl

Inwestor:
GMINA MIASTA TYCHY - MIEJSKI ZARZĄD ULIC I MOSTÓW
al. Niepodległości 49, 43-100 Tychy

Nazwa obiektu budowlanego:
Opracowanie Programu Funkcjonalno-Użytkowego (PFU) dla zadania inwestycyjnego: "Budowa Metropolitalnej drogi rowerowej (Velostrada nr 3) w obszarze GZM (Katowice-Tychy) na terenie Gminy Tychy"

Adres obiektu budowlanego:	Miejscowość:	Powiat:	Województwo:
	Tychy	tyski	Śląskie

Część: PWst

Nazwa rysunku:

PLAN SYTUACYJNY

ZESPÓŁ PROJEKTOWY

Funkcja:	Imię, Nazwisko:	Uprawnienia:	Specjalność:	Podpis:
Projektant:	inż. Jarosław SATERNUS	SLK/3039/PWOD/10	drogowa	
Projektant:	mgr inż. Mariusz STĘPNIAK	SLK/0999/PWOD/05	drogowa	
Asystent projektanta:	mgr inż. Paweł ZADYBERNY	-	drogowa	
Asystent projektanta:	inż. Wiktoria BORZĘCKA	-	drogowa	Borzęcka
Projektant sprawdzający:	inż. Tomasz SKRABAKA	SLK/7186/PWBD/17	drogowa	

Projekt:	Skala:	Data:	Branża	Nr rys.:	Arkusz:
865_23	1:500	10.2023	drogi	02	1 z 4