




GMINA MIASTA TYCHY

al. Niepodległości 49; 43-100 Tychy
tel. 32 776 33 33; fax 32 776 33 44
www.umtychy.pl; poczta@umtychy.pl
NIP: 646 00 13 450; REGON: 276255507

GWG.6620.1.153.2023



WYDZIAŁ GEODEZJI

Tychy, 29 listopada 2023 r.

**Wydział Planowania
Przestrzennego i Urbanistyki
w miejscu**

W związku z pismem o numerze GWP.671.3.2023.MSZ, informuję, że działki inwestycyjne położone przy ul. Barona o numerach ewidencyjnych nr 4366/33, 4367/33, 5201/16 obręb Tychy:

- nie podlegają wyłączeniu z produkcji rolniczej w rozumieniu przepisów ustawy z dnia 3 lutego 1995 r. o ochronie gruntów rolnych i leśnych,
- informacja o sieciach uzbrojenia terenu, które zostały ujawnione w Państwowym Zasobie Geodezyjnym i Kartograficznym, przedstawiona została na mapie zasadniczej i stanowi załącznik do niniejszego pisma,
- na ww. działkach nie toczą się żadne postępowania prowadzone przez Prezydenta Miasta w sprawie podziału działek,
- na ww. działkach brak jest projektowanych sieci uzbrojenia terenu uzgodnionych podczas narad koordynacyjnych.

Z poważaniem

NACZELNIK
Wydziału Geodezji
P. Pienkowski
mgr inż. Paweł Pienkowski

Załącznik:
- mapa zasadnicza sporządzona na dzień 29 listopada 2023 roku

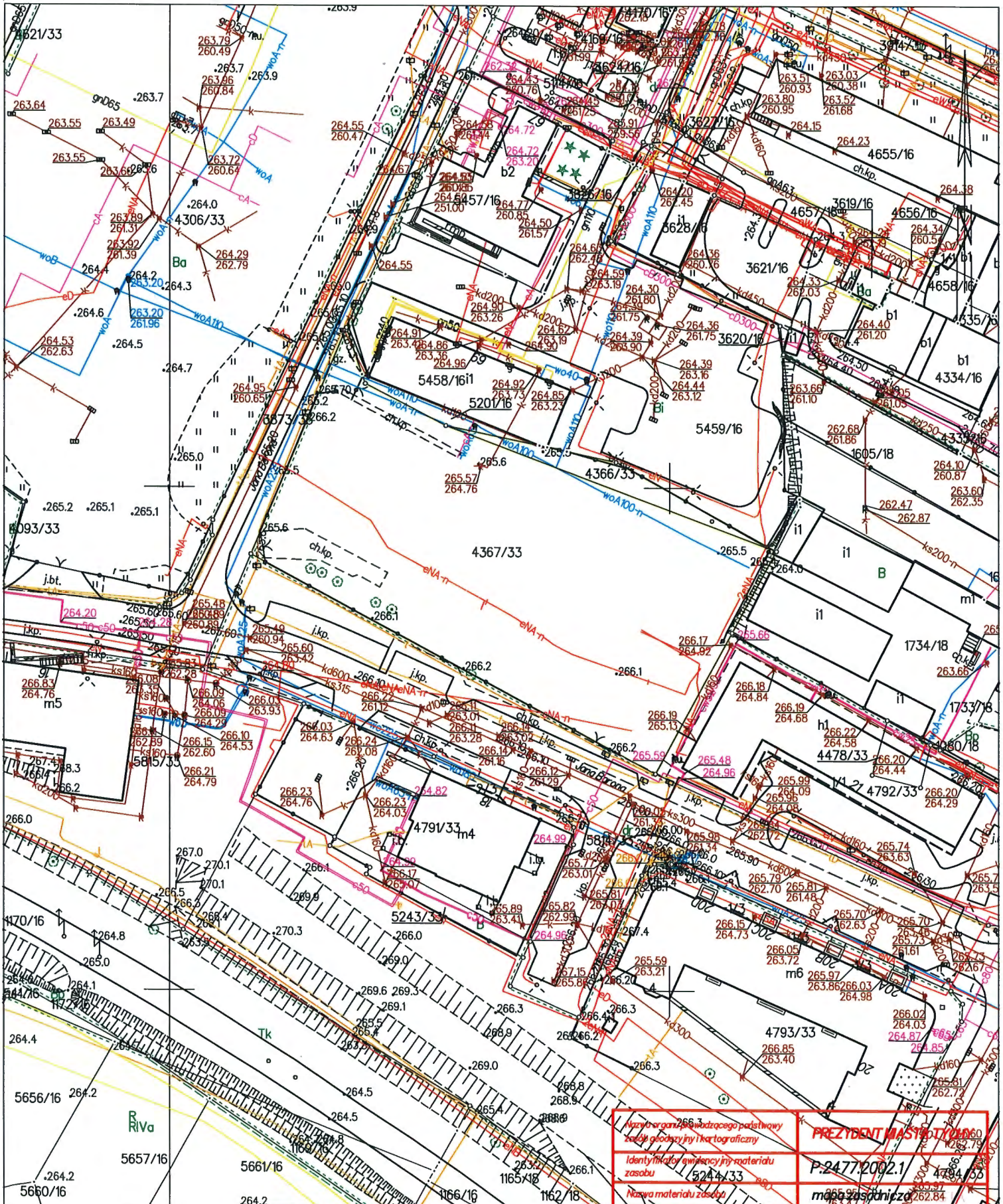
Otrzymują:

1. Adresat
2. GWG - a/a

Sporządził: J Bielenin


MAPA ZASADNICZA SKALA 1:1000

Układ odniesienia: PL-ETRF89, układ wsp. płaskich: PL-2000 strefa 6 (18°), układ wys.: PL-EVRF2007-NH



Tychy dn. 29.11.2023

Data wygenerowania dokumentu: 2024-11-21 17:43:05

Nazwa organu zarządzającego państwową służbą geodezyjną i kartograficzną	PREZYDENT MIASTO TYCHY
Identyfikator ewidencyjny materiału zasoby	P-2477.2002.1
Nazwa materiału zasoby	5244/33
Data wykonania kopii materiału zasoby	2023.11.29
Imię, nazwisko i podpis osoby reprezentującej organ	

Kierownik Biura Ewidencji (Gruntów i Budynków)