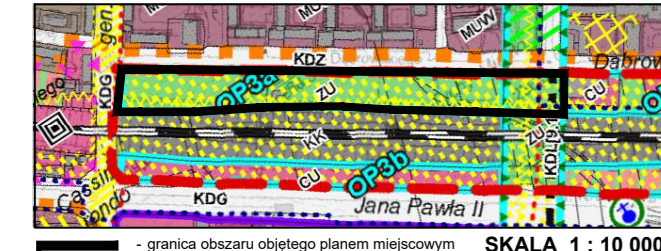


WYRYS ZE "STUDIUM UWARUNKOWAN I KIERUNKÓW ZAGOSPODAROWANIA PRZESTRZENNEGO MIASTA TYCHY" ZATWIERDZONEGO UCHWAŁĄ NR 0150/III/40/2002 RADY MIASTA TYCHY Z DNIA 18 GRUDNIA 2002 R. Z PÓŹN. ZM.



SKALA 1 : 10 000

ZASADY KSZTAŁTOWANIA STRUKTURY PRZESTRZENNEJ KIERUNKI PRZEZNACZENIA TERENÓW

ZU - obszary zieleni o funkcji rekreacyjnej i sportowej

ELEMENTY STRUKTURY PRZESTRZENNEJ WYMAGAJĄCE ZACHOWANIA ORAZ REHABILITACJI WARTOŚCI DZIEDZICTWA KULTUROWEGO INNE WARTOŚCI DZIEDZICTWA KULTUROWEGO WSKAZANE DO UWZGLĘDNIENIA W PLANACH MIEJSCOWYCH WAZNIEJSZE DOBRA KULTURY WSPÓŁCZESNEJ

"Oś Zielona"

ELEMENTY STRUKTURY PRZESTRZENNEJ WYMAGAJĄCE UKSZTAŁTOWANIA

OS... STRATEGICZNE OBSZARY ROZWOJOWE

STREFA ŚRÓDMIEJSKA

OBSZARY PRZESTRZENI PUBLICZNEJ W CENTRUM

PRZESTRZENIE PUBLICZNE O ZNACZENIU OGÓLNMIEJSKIM

ważniejsze ciągi (powiązania) piesze

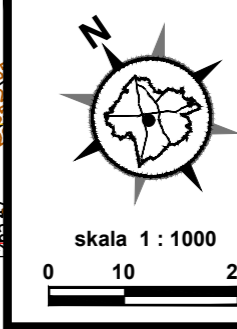
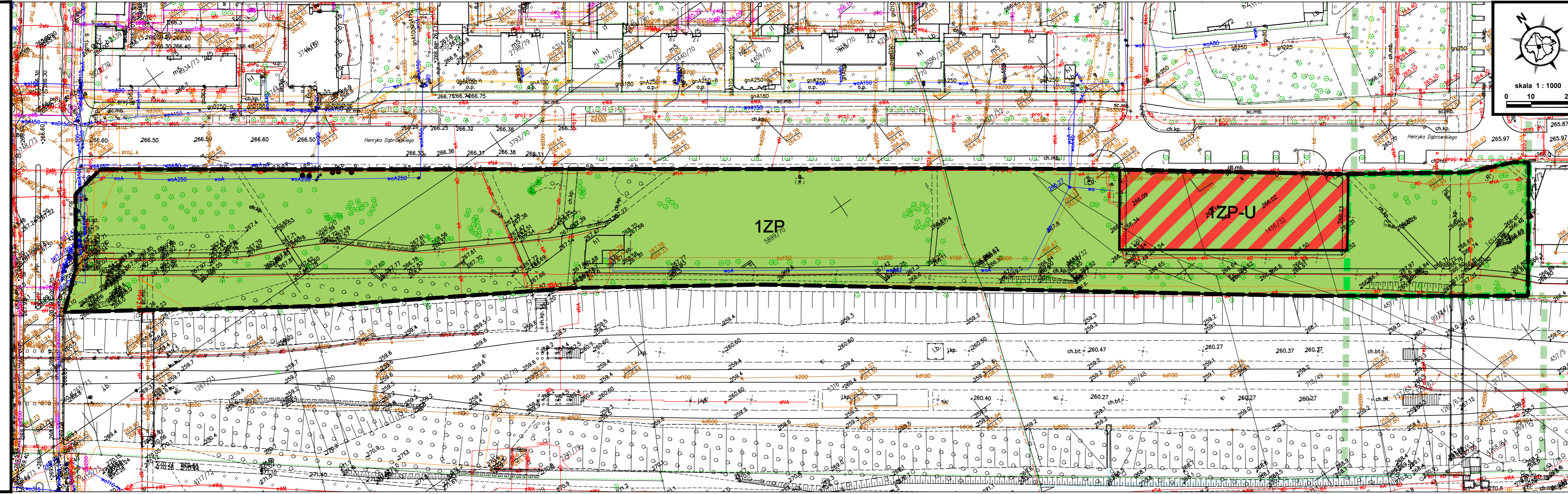
KIERUNKI ROZWOJU UKŁADU DRÓGOWEGO

POZOSTALE

trasy rowerowe istniejące, planowane

MIEJSCOWE PLANY ZAGOSPODAROWANIA PRZESTRZENNEGO MIEJSCOWE PLANY, KTÓRYCH SPORZĄDZENIE JEST OBOWIĄZKOWE

OP... obszary przestrzeni publicznej



Z A Ł A C Z N I K N R 1 DO UCHWAŁY NR ...../...../23 RADY MIASTA TYCHY Z DNIA .....2023 r. MIEJSCOWY PLAN ZAGOSPODAROWANIA PRZESTRZENNEGO DLA OBSZARU POŁOŻONEGO POMIĘDZY ULICAMI: DĄBROWSKIEGO, JANA PAWŁA II, GROTA - ROWECKIEGO I ARMII KRAJOWEJ - ETAP II

LEGENDA :

Oznaczenia obowiązujące

- granice obszaru planu
- linie rozgraniczające tereny o różnym przeznaczeniu lub różnych zasadach zagospodarowania
- nieprzekraczalne linie zabudowy
- ZP - teren zieleni urządzonej
- ZP-U - teren zieleni urządzonej lub usług gastronomicznych

- fragment "Osi Zielonej" - dobra kultury współczesnej objętego ochroną na mocy planu

Oznaczenia informacyjne

- "Oś Zielona" - dobro kultury współczesnej

Obszar objęty planem znajduje się w granicach strefy śródmiejskiej stanowiącej zabudowę śródmiejską

Obszar objęty planem znajduje się w granicach udokumentowanego złoża węgla kamiennego "Kobior-Pszczyna" WK 373