


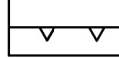


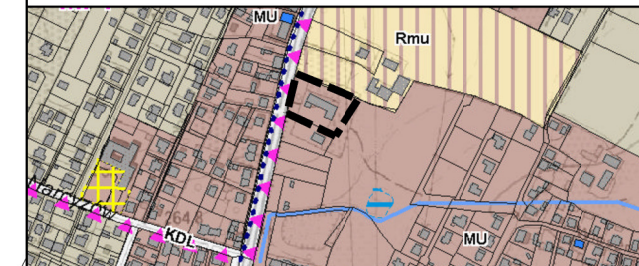
ZAŁĄCZNIK NR 1
DO UCHWAŁY NR/...../23
RADY MIASTA TYCHY
Z DNIA 2023 R.
MIEJSCOWY PLAN ZAGOSPODAROWANIA
PRZESTRZENNEGO DLA TERENU
POŁOŻONEGO PRZY ULICY KATOWICKIEJ
W T Y C H A C H
 RYSUNEK PLANU SKALA 1 : 1000

LEGENDA:



Oznaczenia obowiązujące:

-  granica obszaru planu
-  linie rozgraniczające terenu o przeznaczeniu i zasadach zagospodarowania określonych w planie
-  nieprzekraczalna linia zabudowy
-  **U** teren usług

WYRYS ZE "STUDIUM UWARUNKOWAŃ I KIERUNKÓW ZAGOSPODAROWANIA PRZESTRZENNEGO MIASTA TYCHY" ZATWIERDZONEJ UCHWAŁĄ NR 0150/III/40/2002 RADY MIASTA TYCHY Z DNIA 18 GRUDNIA 2002 R. Z PÓŻN. ZM. RYSUNEK STUDIUM



OZNACZENIA SKALA 1 : 10000

-  granice obszaru
- ZASADY KSZTAŁTOWANIA STRUKTURY PRZESTRZENNEJ**
KIERUNKI PRZEZNACZENIA TERENÓW
-  MU - obszary zabudowy mieszkaniowo-usługowej niskiej

Układ współrzędnych zgodny z obowiązującym państwowym systemem odniesień przestrzennych PL - 2000, pas 6. (EPSG2177)
 Mapa zasadnicza w postaci wektorowej pochodząca z państwowego zasobu geodezyjnego i kartograficznego udostępniona przez Prezydenta Miasta Tychy, kwiecień 2023 r.