

**UCHWAŁA NR 0150/XLIX/.....931...../06**

**RADY MIASTA TYCHY**

**z dnia 31 sierpnia 2006 r.**

**w sprawie przystąpienia do sporządzenia zmiany miejscowego planu zagospodarowania przestrzennego dla obszaru położonego pomiędzy ulicami: Dąbrowskiego, Jana Pawła II, Grota-Roweckiego i Armii Krajowej**

Na podstawie art.18 ust. 2 pkt 15 ustawy z dnia 8 marca 1990 r. o samorządzie gminnym (Dz. U. z 2001 r. nr 142, poz. 1591 z późn. zm.) oraz art. 14 ust. 1 w związku z art. 27 ustawy z dnia 27 marca 2003 r. o planowaniu i zagospodarowaniu przestrzennym (Dz. U. z 2003 r. Nr 80, poz. 717 z późn. zm.) oraz, na wniosek Prezydenta Miasta, po zaopiniowaniu przez Komisję Inicjatyw Lokalnych i Ładu Przestrzennego,

**Rada Miasta Tychy uchwała:**

**§ 1**

1. Przystąpić do sporządzenia zmiany miejscowego planu zagospodarowania przestrzennego zatwierdzonego uchwałą Nr 0150/579/2001 Rady Miasta Tychy z dnia 25 stycznia 2001 r. – dla obszaru położonego pomiędzy ulicami: Dąbrowskiego, Jana Pawła II, Grota-Roweckiego i Armii Krajowej - w granicach wskazanych na załączniku graficznym, stanowiącym integralną część niniejszej uchwały.
2. Przedmiot ustaleń zmiany planu, o którym mowa w ust. 1, przyjąć z zachowaniem obowiązującego zakresu planu, określonego w art. 15 ust. 2 ustawy z dnia 27 marca 2003 r. o planowaniu i zagospodarowaniu przestrzennym.


**§ 2**

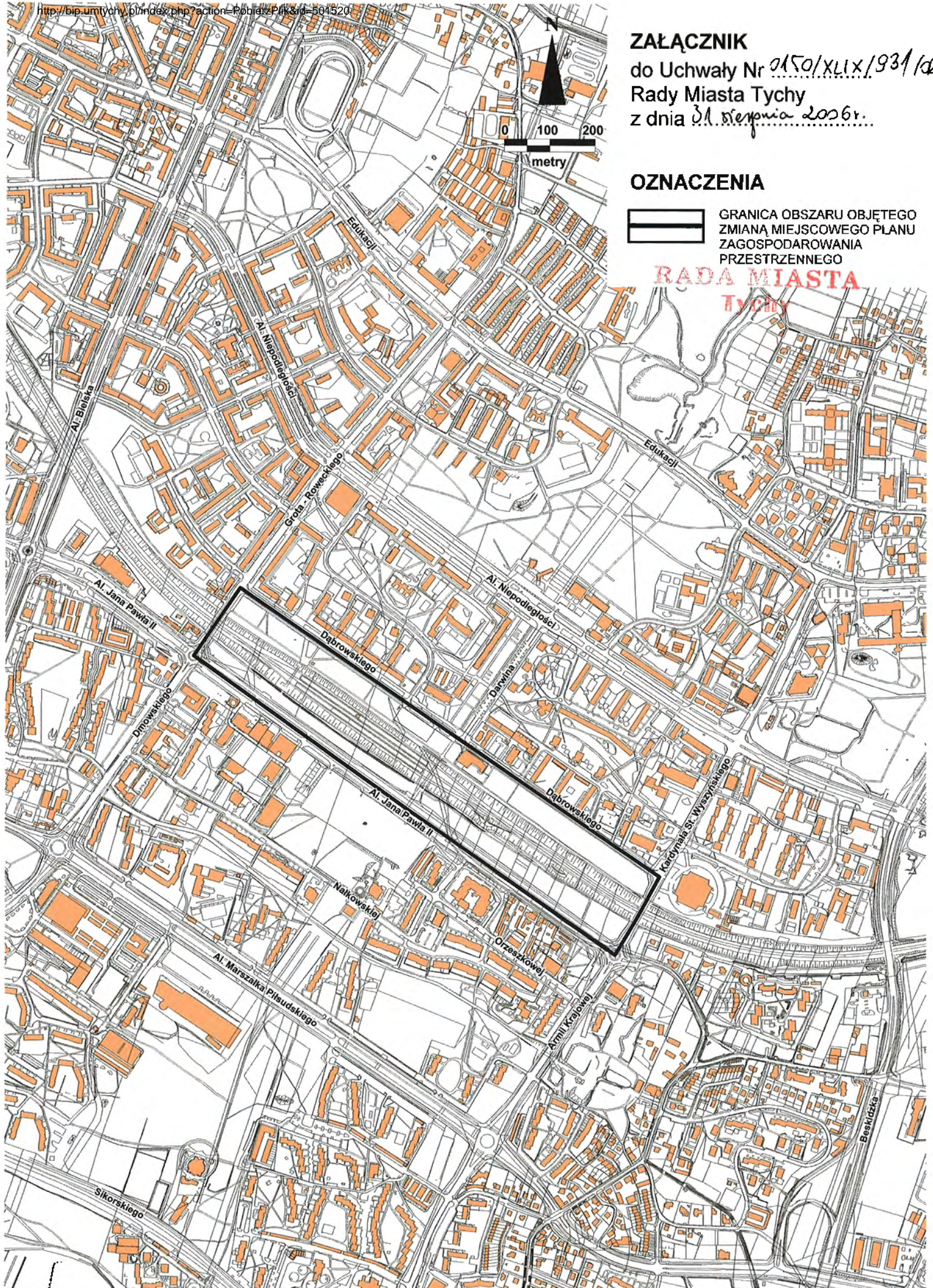
Wykonanie uchwały powierza się Prezydentowi Miasta Tychy.

**§ 3**

Uchwała wchodzi w życie z dniem podjęcia.

**RADA MIASTA  
Tychy**


**WICEPRZEWODNICZĄCY  
Rady Miasta Tychy**  
  
**dr Michał Gramatyko**



## ZAŁĄCZNIK

do Uchwały Nr 0150/XXIX/93/16  
Rady Miasta Tychy  
z dnia 31 sierpnia 2006r.

## OZNACZENIA



GRANICA OBSZARU OBJĘTEGO  
ZMIANĄ MIEJSCOWEGO PLANU  
ZAGOSPODAROWANIA  
PRZESTRZENNEGO

**RADA MIASTA  
TYCHY**

**Uzasadnienie:**  
(Uchwała Nr 0150/XXIX/2006/106)

Potrzeba sporządzenia zmiany planu wynika z nowego podejścia do rozwiązań funkcjonalno-przestrzennych obszaru oraz zwiększenia elastyczności w zakresie zagospodarowania terenu. Między innymi wiąże się to z uniezależnieniem realizacji zabudowy od przekrycia wykopu z uwagi na znaczne koszty i nieokreślone horyzonty czasowe tej inwestycji.

Ze względu na specyficzne uwarunkowanie jakim jest położenie przedmiotowego obszaru w bezpośrednim sąsiedztwie centrum opracowywany plan będzie uwzględniał związki funkcjonalno-przestrzenne oraz powiązania komunikacyjne z najbliższym otoczeniem.

<p>Opracował: 25.05.2006r. <i>K. Antosiewicz</i> (data i podpis pracownika)</p>	<p>Numer nadany przez DUR: DUR.0530-100/06</p>
<p>Zatwierdził pod względem merytorycznym: <b>DYREKTOR</b> <i>J. Polkowski</i> 25.05.2006r. (data, podpis i pieczęć Kierownika)</p>	<p>Projekt uchwały kieruje na: <i>S. S.</i> <b>WICEPRZEWODNICZĄCY</b> Rady Miasta Tychy <i>Sieypan!</i> <b>dr Michał Gramatyka</b></p>
<p>Sprawdził pod względem prawnym: <b>RADCA PRAWNY</b> <i>M. Nosalik</i> 26.05.2006r. (data, podpis i pieczęć Radcy prawnego)</p>	<p>(data, podpis i pieczęć Przewodniczącego Rady Miasta)</p>
<p>Zatwierdził: <b>ZASTĘPCA PREZYDENTA</b> DS. GOSPODARSTWA PRZESTRZENNEJ 26.05.2006r. <i>S. S.</i> (data, podpis i pieczęć Zastępcy Prezydenta / Skarbnika Miasta / Sekretarza Miasta)</p>	<p>Odpowiedzialny pracownik (podmiot) za realizację uchwały:</p>
<p>Kieruję do Przewodniczącego Rady Miasta Tychy celem przedłożenia pod obrady</p>	<p>Rozdzielnik:</p> <ol style="list-style-type: none"><li>1. Śląski Urząd Wojewódzki – Katowice</li><li>2. DUR</li><li>3. PRP</li><li>4. GWA</li><li>5. PPIA</li></ol>
<p><b>PREZYDENT MIASTA</b> <i>A. Dziuba</i> mgr inż. Andrzej Dziuba (data, podpis i pieczęć Prezydenta)</p>	

Uwaga! Kierownicy jednostek organizacyjnych Urzędu odpowiedzialni są za nadzorowanie przygotowania projektu uchwały, łącznie z nanoszeniem poprawek wnoszonych przez Prezydenta, komisje Rady, Radę Miasta.

**RADA MIASTA**  
**Tychy**