





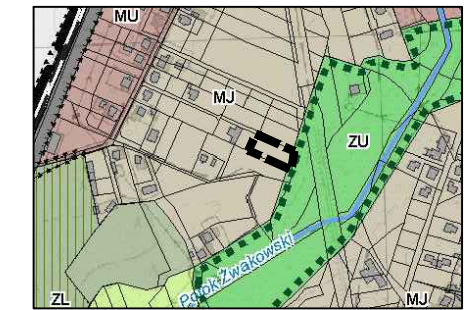
ZAŁĄCZNIK NR 1
DO UCHWAŁY NR/...../23
RADY MIASTA TYCHY
Z DNIA 2023 R.
MEJSCOWY PLAN ZAGOSPODAROWANIA
PRZESTRZENNEGO DLA TERENU
POŁOŻONEGO PRZY ULICY KOLEJOWEJ
W TYCHACH
RYSUNEK PLANU **SKALA 1 : 1000**
UKŁAD WSPÓŁRZĘDNYCH 2000 (strefa VI) – EPSG2177

LEGENDA:





-  granica obszaru planu
-  linie rozgraniczające tereny o różnym przeznaczeniu lub różnych zasadach zagospodarowania
-  nieprzekraczalne linie zabudowy
-  teren zabudowy mieszkaniowej jednorodzinnej wolnostojącej

Cały obszar planu znajduje się w granicach udokumentowanego złoża węgla kamiennego "Kobior-Pszczyna"

WYRYS ZE "STUDIUM UWARUNKOWAŃ I KIERUNKÓW ZAGOSPODAROWANIA PRZESTRZENNEGO MIASTA TYCHY" ZATWIERDZONEGO UCHWAŁĄ NR 0150/III/40/2002 RADY MIASTA TYCHY Z DNIA 18 GRUDNIA 2002 R. Z PÓŹN. ZM. RYSUNEK STUDIUM



OZNACZENIA **SKALA 1 : 10000**

-  granice obszaru
- ZASADY KSZTAŁTOWANIA STRUKTURY PRZESTRZENNEJ**
KIERUNKI PRZEZNACZENIA TERENÓW
 -  MJ - obszary zabudowy mieszkaniowej jednorodzinnej
 -  ZU - obszary zieleni o funkcji rekreacyjnej i sportowej
- ELEMENTY STRUKTURY PRZESTRZENNEJ**
WYMAGAJĄCE UKSZTAŁTOWANIA
 -  PARKI I INNE TERENY ZIELENI

Nazwa organu prowadzącego państwowy zasób geodezyjny i kartograficzny	PREZYDENT MIASTA TYCHY
Identyfikator ewidencyjny materiału zasobu	P.2477.2002.1
Nazwa materiału zasobu	mapa zasadnicza
Data wykonania kopii materiału zasobu	2020.06.14
Imię, nazwisko i podpis osoby reprezentującej organ	

