

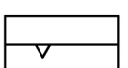

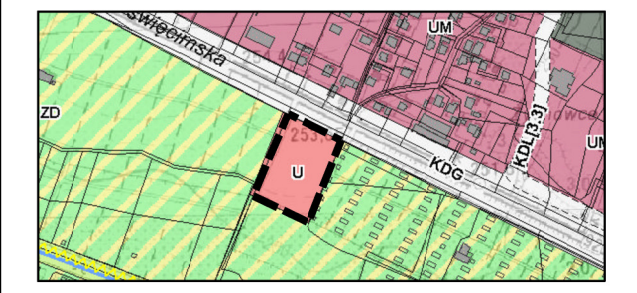




ZAŁĄCZNIK NR 1 DO UCHWAŁY NR/..../23 RADY MIASTA TYCHY Z DNIA 2023 R. MIEJSCOWY PLAN ZAGOSPODAROWANIA PRZESTRZENNEGO DLA TERENU POŁOŻONEGO PRZY ULICY OŚWIECIMSKIEJ W TYCHACH

RYSUNEK PLANU SKALA 1 : 1000
UKŁAD WSPÓLRZĘDNYCH 2000 (strefa VI) – EPSG2177

- LEGENDA:**
-  granica obszaru planu
 -  linie rozgraniczające tereny o różnym przeznaczeniu lub różnych zasadach zagospodarowania
 -  nieprzekraczalne linie zabudowy
 -  1U teren usług

WYRYS ZE "STUDIUM UWARUNKOWAŃ I KIERUNKÓW ZAGOSPODAROWANIA PRZESTRZENNEGO MIASTA TYCHY" ZATWIERDZONEGO UCHWAŁĄ NR 0150/III/40/2002 RADY MIASTA TYCHY Z DNIA 18 GRUDNIA 2002 R. Z PÓŹN. ZM. RYSUNEK STUDIUM



- OZNACZENIA** SKALA 1 : 10000
-  granice obszaru
- ZASADY KSZTAŁTOWANIA STRUKTURY PRZESTRZENNEJ
KIERUNKI PRZEZNACZENIA TERENÓW**
-  U - obszary usługowe

Nazwa organu prowadzącego państwowy zasób geodezyjny i kartograficzny	PREZYDENT MIASTA TYCHY
Identyfikator ewidencyjny materiału zasobu	P.2477.2002.1
Nazwa materiału zasobu	mapa zasadnicza
Data wykonania kopii materiału zasobu	2022.06.14
Imię, nazwisko i podpis osoby reprezentującej organ	