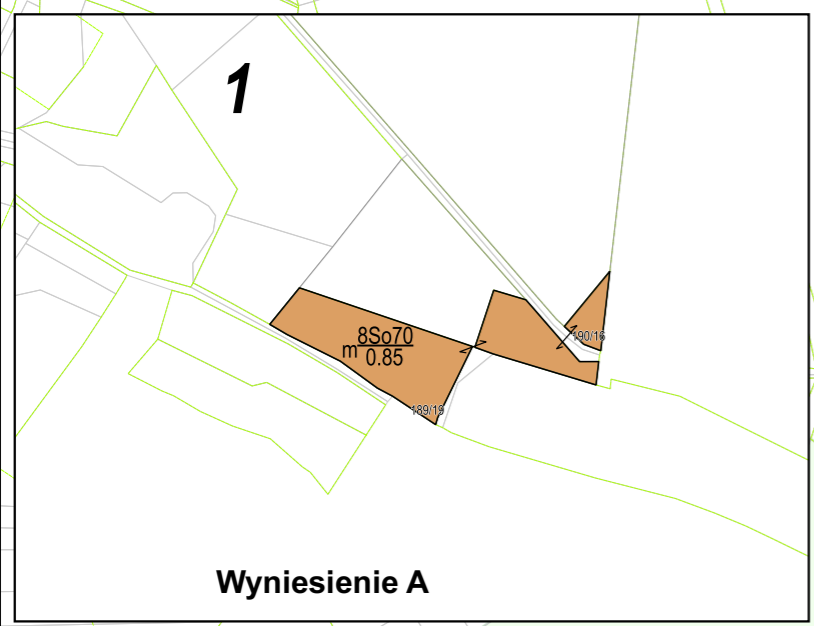
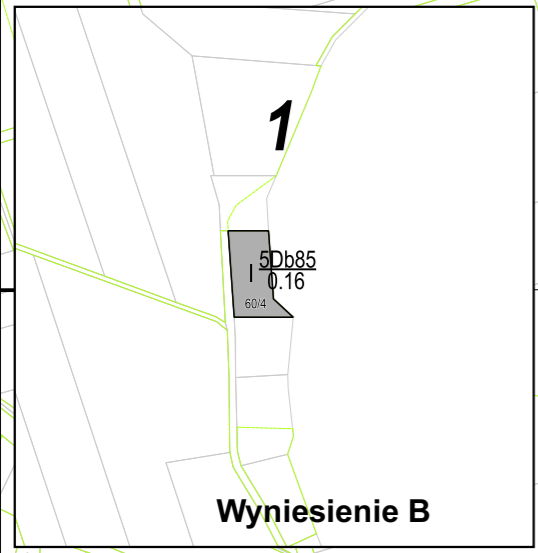




50°8'0"N

50°8'0"N



### MAPA GOSPODARCZO-PRZEGLĄDOWA

#### OBREB Jaroszwice

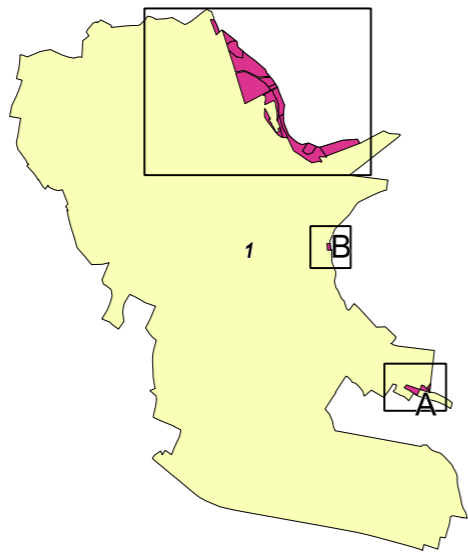
GMINA M. Tychy  
 POWIAT M. Tychy  
 WOJEWÓDZTWO Śląskie

Stan na: 03.10.2022

POWIERZCHNIA OGÓLNA  
**20,85 ha (20,8545 ha)**

SKALA 1:5 000

50 0 50 100 150 200 m  
 Data wydania: 2024-11-21 10:00:00



### Legenda

gr. Leśne niezależne do odnowienia zalesione gr. Leśne do odnowienia zalesione

[Orange]	Sosna (So), Modrzew (Md), Limba (Lb)
[Light Blue]	Świerk (Św)
[Blue]	Jodła (Jd), Dąglezja (Dg)
[Light Green]	Dąb (Db)
[Yellow]	Buk (Bk), Grab (Gb)
[Light Purple]	Jesion (Js), Klon (Kl), Wiąz (Wz), Jawor (Jw)
[Green]	Olsza (Ol)
[Cyan]	Brzoza (Brz), Akacja (Ak)
[Pink]	Topola (Tp), Osika (Os), Wierzba (Wb), Lipa (Lp)
[White]	Pozostałe grunty leśne

**3** Opis oddziału  
**6So70**  
**a** 1.56  
 Kasownik

Formy ochrony przyrody:  
 N2000 OSO  
 N2000 SOO

- Granica obrębu
- Granica współwłasności z inną wł.
- Granica oddziału
- Granica pododdziału
- Drogi leśne
- Linie energetyczne, telekom., rurociągi
- Cieki
- Pozostałe elementy liniowe
- Drogi:
  - Autostrada
  - Główna
  - Lokalna
  - Ścieżka

- Plazowina iglasta
- Plazowina liściasta
- Zrąb
- Powierzchnia gruntów leśnych o powierzchni mniejszej niż 0.1 ha w kompleksach (art. 3 ustawy o lasach z dnia 28 września 1991 roku)
- Las innych własności
- Las we władaniu PGL
- Działka ewidencyjna
- Granica pow. niestanowiącej wyłączenia (PNSW)
- Klasouzytek

- Rez. Przyrody
- Zesp. PK
- Obszar Chronionego Kraj.
- Park Narodowy
- Stanowisko dok.

