

**UCHWAŁA NR XLI/783/22  
RADY MIASTA TYCHY**

**z dnia 25 sierpnia 2022 r.**

**w sprawie wyrażenia zgody na odstąpienie od obowiązku przetargowego trybu zawarcia umów  
dzierżawy oraz zawarcie umów dzierżawy nieruchomości stanowiących własność Gminy  
(do 3 lat)**

Na podstawie art. 18 ust. 2 pkt 9 lit. a ustawy z 8 marca 1990 r. o samorządzie gminnym (Dz.U. z 2022 r., poz. 559 z póź. zm.), w związku z art. 13 ust. 1 oraz art. 37 ust. 4 ustawy z 21 sierpnia 1997 r. o gospodarce nieruchomościami (Dz.U. z 2021 r., poz. 1899 z późn. zm), na wniosek Prezydenta Miasta Tychy, po zaopiniowaniu przez Komisję Gospodarki Przestrzennej i Infrastruktury oraz Komisję Finansów Publicznych,

**Rada Miasta Tychy uchwała:**

**§ 1**

1. Wyrazić zgodę na odstąpienie od obowiązku przetargowego trybu zawarcia kolejnych umów dzierżawy nieruchomości stanowiących własność Gminy, wymienionych w załączniku do uchwały.
2. Wyrazić zgodę na zawarcie tych umów dzierżawy na czas oznaczony do 3 lat (kontynuacja zawartych umów).

**§ 2**

Wykonanie uchwały powierza się Prezydentowi Miasta Tychy.

**§ 3**

Uchwała wchodzi w życie z dniem podjęcia.

Przewodnicząca Rady  
Miasta Tychy

**Barbara Konieczna**

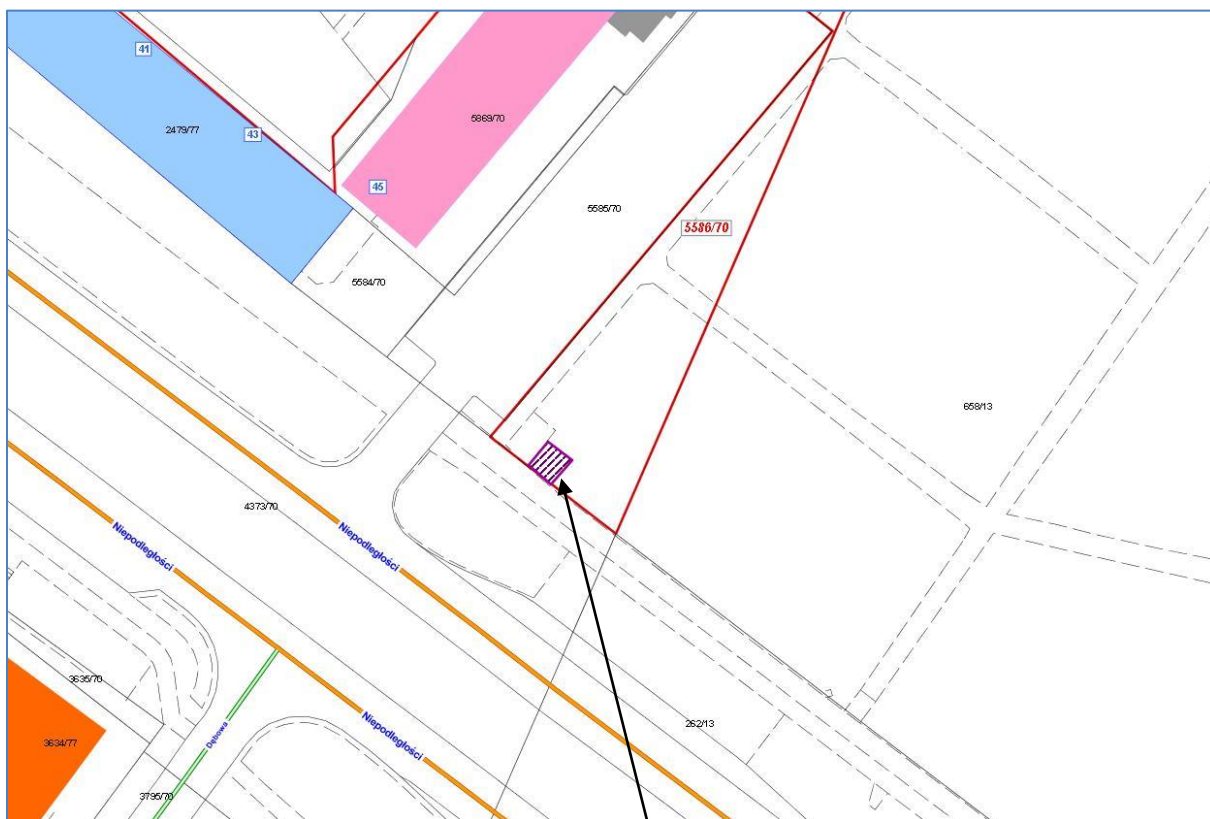
Załącznik do Uchwały  
Nr XLI/783/22  
Rady Miasta Tychy  
z dnia 25 sierpnia 2022 r.


NIERUCHOMOŚCI  
przeznaczone do oddania w dzierżawę (do 3 lat)

Lp.	Cel dzierżawy	Oznaczenie nieruchomości	Powierzchnia przeznaczona do oddania w dzierżawę	Położenie nieruchomości	Księga Wieczysta	Uwagi
1.	handlowe, usługowe	działka nr 5586/70 o pow. 6222 m <sup>2</sup>	15,75 m <sup>2</sup>	al. Niepodległości	KA1T/00015607/3	załącznik mapowy nr 1
2.	handlowe, usługowe; dojście piesze	działka nr 5586/70 o pow. 6222 m <sup>2</sup>	29,25 m <sup>2</sup>	al. Niepodległości	KA1T/00015607/3	załącznik mapowy nr 2
3.	budowa sieci wodociągowej	działka nr 684/15 o pow. 1015 m <sup>2</sup> oraz nr 683/15 o pow. 780 m <sup>2</sup>	54,00 m <sup>2</sup> + 27,50 m <sup>2</sup> (łącznie pow. 81,5 m <sup>2</sup> )	pl. Wolności	KA1T/00004603/5	załącznik mapowy nr 3
4.	posadowienie nośnika reklamowego	działka nr 1783/69 o pow. 3184 m <sup>2</sup>	18 m <sup>2</sup>	al. Marszałka Piłsudskiego	KA1T/00012025/8	załącznik mapowy nr 4
5.	posadowienie nośnika reklamowego	działka nr 1783/69 o pow. 3184 m <sup>2</sup>	18 m <sup>2</sup>	al. Marszałka Piłsudskiego	KA1T/00012025/8	załącznik mapowy nr 5
6.	posadowienie nośnika reklamowego	działka nr 4035/33 o pow. 1401 m <sup>2</sup>	18 m <sup>2</sup>	ul. Cienista	KA1T/00016201/4	załącznik mapowy nr 6
7.	posadowienie nośnika reklamowego	działka nr 5713/33 o pow. 3849 m <sup>2</sup>	18 m <sup>2</sup>	ul. Begonii	KA1T/00018622/5	załącznik mapowy nr 7
8.	posadowienie nośnika reklamowego	działka nr 4099/103 o pow. 600 m <sup>2</sup>	36 m <sup>2</sup>	ul. Mikołowska	KA1T/00023092/8	załącznik mapowy nr 8
9.	posadowienie nośnika reklamowego	działka nr 3730/77 o pow. 7329 m <sup>2</sup>	18 m <sup>2</sup>	ul. Beskidzka	KA1T/00006360/3	załącznik mapowy nr 9
10.	posadowienie nośnika reklamowego	działka nr 4264/89 o pow. 10816 m <sup>2</sup>	18 m <sup>2</sup>	al. Marszałka Piłsudskiego	KA1T/00026600/4	załącznik mapowy nr 10
11.	posadowienie nośnika reklamowego	działka nr 587/29 o pow. 1048 m <sup>2</sup>	18 m <sup>2</sup>	ul. Armii Krajowej	KA1T/00008805/9	załącznik mapowy nr 11
12.	posadowienie nośnika reklamowego	działka nr 4716/50 o pow. 74864 m <sup>2</sup>	18 m <sup>2</sup>	al. Bielska	KA1T/00025654/0	załącznik mapowy nr 12

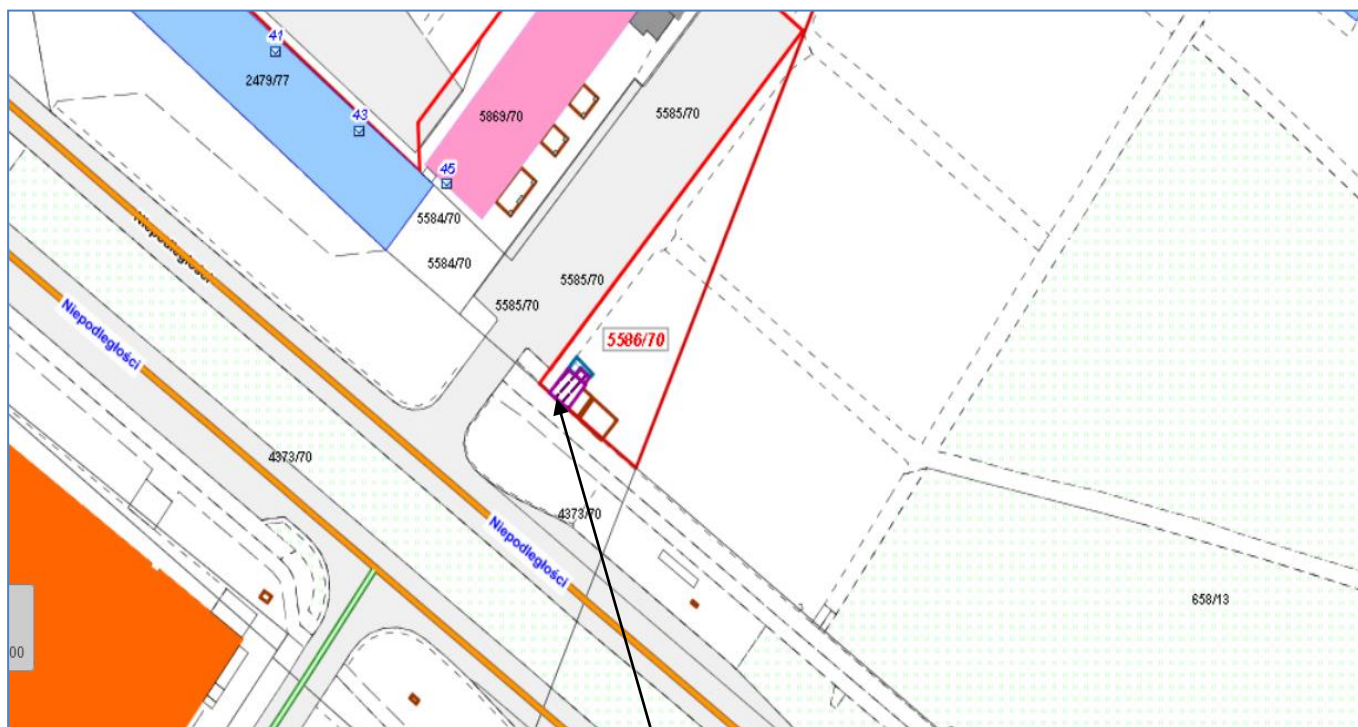
13.	posadowienie nośnika reklamowego	działka nr 4716/50 o pow. 74864 m <sup>2</sup>	18 m <sup>2</sup>	al. Bielska	KA1T/00025654/0	załącznik mapowy nr 13
14.	posadowienie nośnika reklamowego	działka nr 981/32 o pow. 239 m <sup>2</sup>	18 m <sup>2</sup>	ul. Kard. Wyszyńskiego	KA1T/00018342/8	załącznik mapowy nr 14
15.	posadowienie nośnika reklamowego	działka nr 2663/47 o pow. 2737 m <sup>2</sup>	36 m <sup>2</sup>	ul. Kościuszki	KA1T/00022848/6	załącznik mapowy nr 15
16.	posadowienie nośnika reklamowego	działka nr 1947/37 o pow. 1103 m <sup>2</sup>	36 m <sup>2</sup>	ul. Sikorskiego	KA1T/00013435/2	załącznik mapowy nr 16
17.	ogród przydomowy	działka nr 487/30 o pow. 6941 m <sup>2</sup>	198,06 m <sup>2</sup>	ul. Przejazdowa	KA1T/00034629/2	załącznik mapowy nr 17
18.	handel, usługi, dojście piesze	działka nr 5263/33 o pow. 9939 m <sup>2</sup> ,	30,68 m <sup>2</sup>	ul. Biblioteczna	KA1T/00037189/6	załącznik mapowy nr 18
19.	schody związane z działalnością komercyjną	działka nr 3895/33 o pow. 10405 m <sup>2</sup>	5,86 m <sup>2</sup>	ul. Bałuckiego	KA1T/00016201/4	załącznik mapowy nr 19
20.	handel, usługi, dojście piesze	działka nr 5714/33 o pow. 85 m <sup>2</sup>	ok. 85,00 m <sup>2</sup>	ul. Budowlanych	A1T/00020644/2	załącznik mapowy nr 20
21.	ogródek letni	działka nr 660/13 o pow. 10098 m <sup>2</sup>	24,00 m <sup>2</sup>	ul. Edukacji	KA1T/00015607/3	załącznik mapowy nr 21



Załącznik mapowy nr 1  
Uchwała Nr XLI/783/22  
Rada Miasta Tychy  
z dnia 25 sierpnia 2022 r.



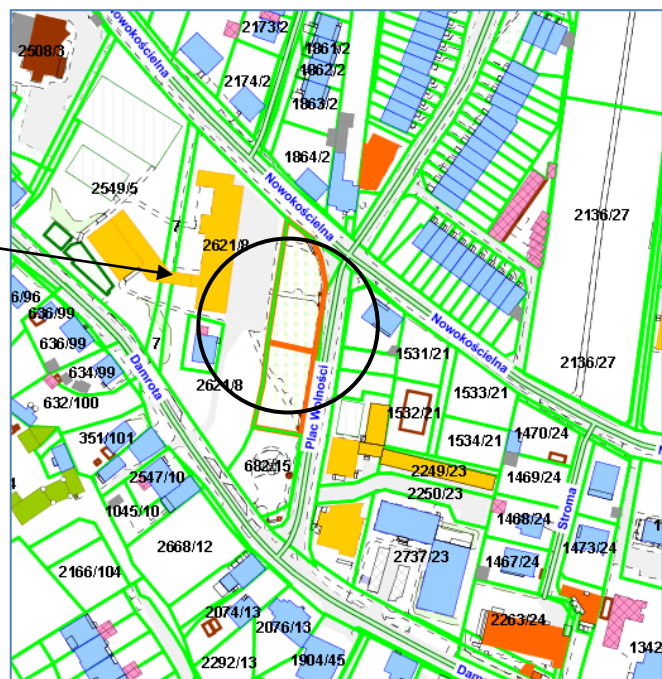
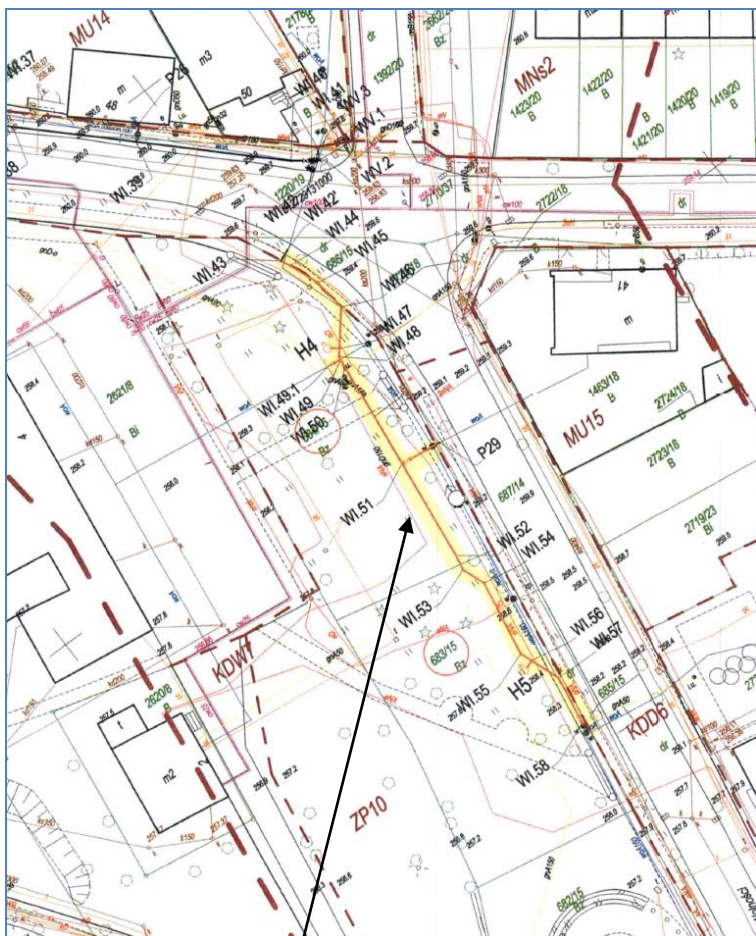
LEGENDA	
	Teren do dzierżawy na cele handlowe i usługowe

Załącznik mapowy nr 2  
Uchwała Nr XLI/783/22  
Rada Miasta Tychy  
z dnia 25 sierpnia 2022 r.




LEGENDA	
	Teren do dzierżawy na cele handlowe i usługowe
	Teren do dzierżawy na cele dojść pieszych

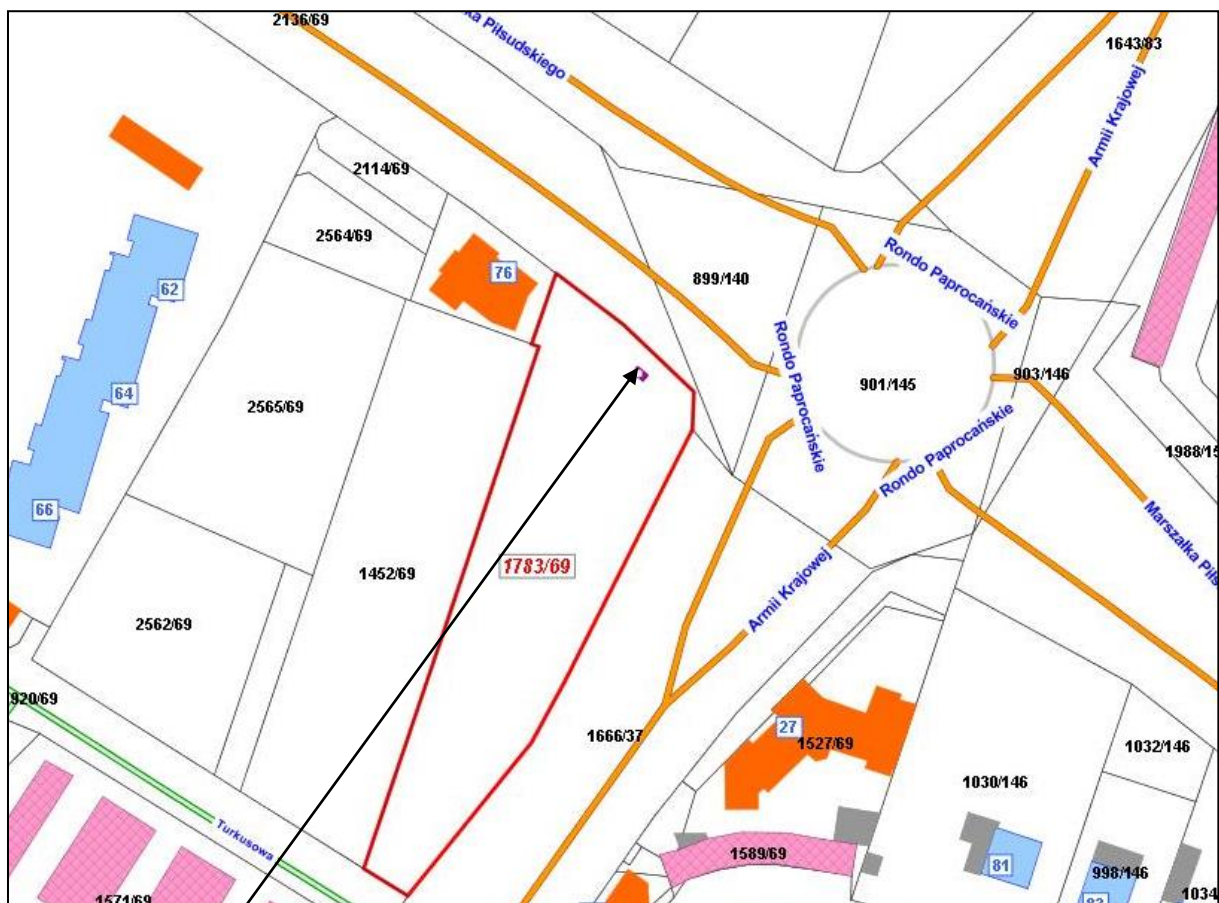
Załącznik mapowy nr 3  
Uchwała Nr XLI/783/22  
Rada Miasta Tychy  
z dnia 25 sierpnia 2022 r.



LEGENDA:

	Teren do dzierżawy, projektowana sieć wodociągowa
--	--

Załącznik mapowy nr 4  
Uchwała Nr XLI/783/22  
Rada Miasta Tychy  
z dnia 25 sierpnia 2022 r.




LEGENDA	
	Teren do dzierżawy






Załącznik mapowy nr 6  
Uchwała Nr XLI/783/22  
Rada Miasta Tychy  
z dnia 25 sierpnia 2022 r.



LEGENDA	
	Teren do dzierżawy


Załącznik mapowy nr 7  
Uchwała Nr XLI/783/22  
Rada Miasta Tychy  
z dnia 25 sierpnia 2022 r.



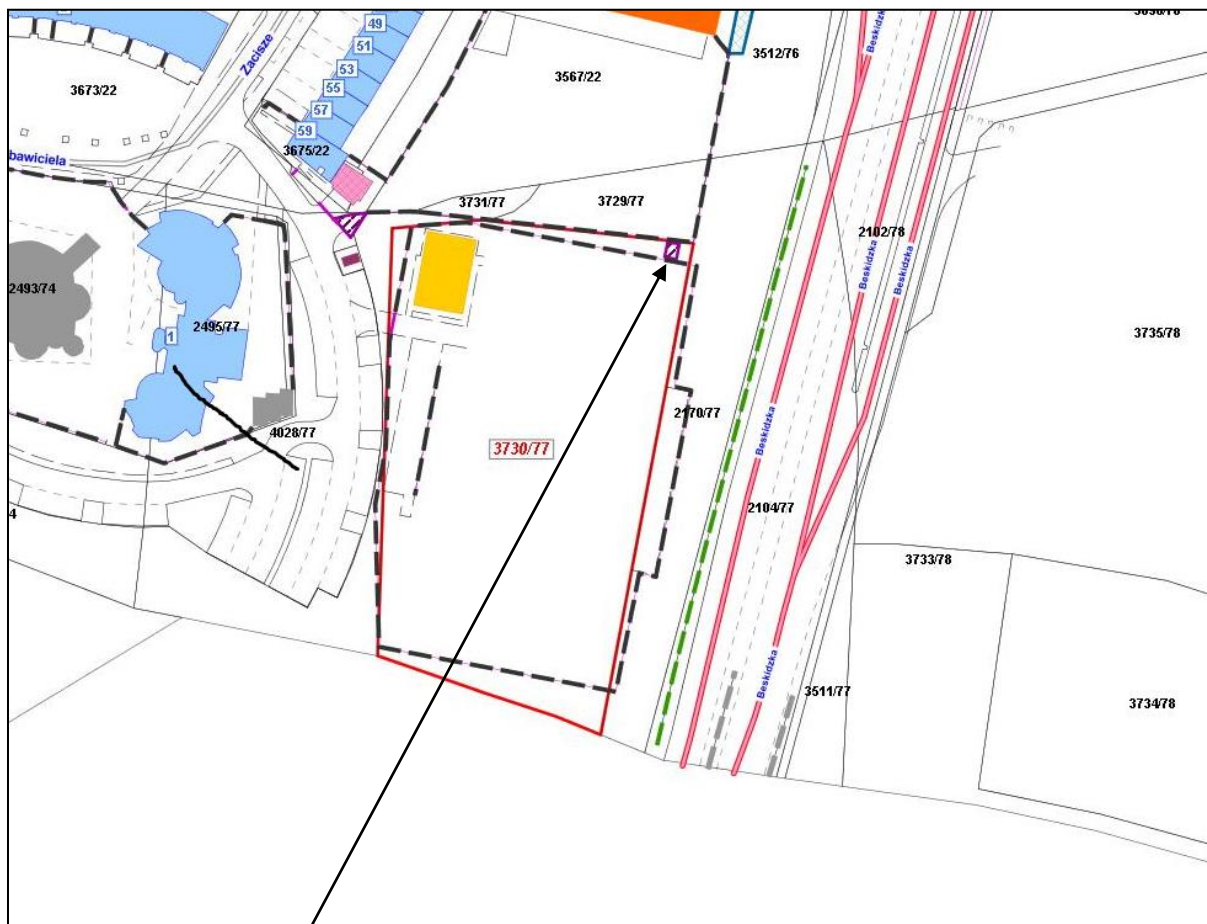
LEGENDA	
	Teren do dzierżawy


Załącznik mapowy nr 8  
Uchwała Nr XLI/783/22  
Rada Miasta Tychy  
z dnia 25 sierpnia 2022 r.



LEGENDA	
	Teren do dzierżawy

Załącznik mapowy nr 9  
Uchwała Nr XLI/783/22  
Rada Miasta Tychy  
z dnia 25 sierpnia 2022 r.



LEGENDA	
	Teren do dzierżawy



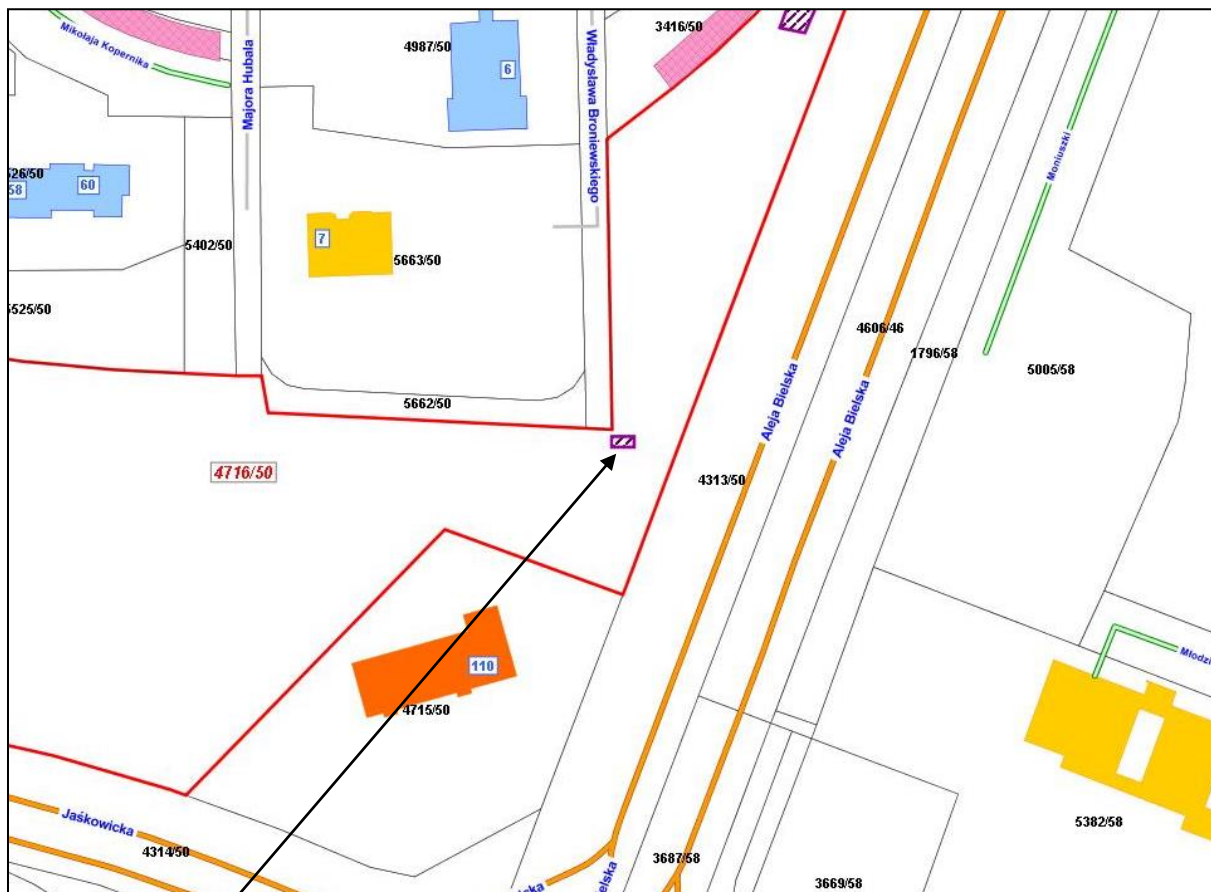
Załącznik mapowy nr 11  
Uchwała Nr XLI/783/22  
Rada Miasta Tychy  
z dnia 25 sierpnia 2022 r.




LEGENDA	
	Teren do dzierżawy



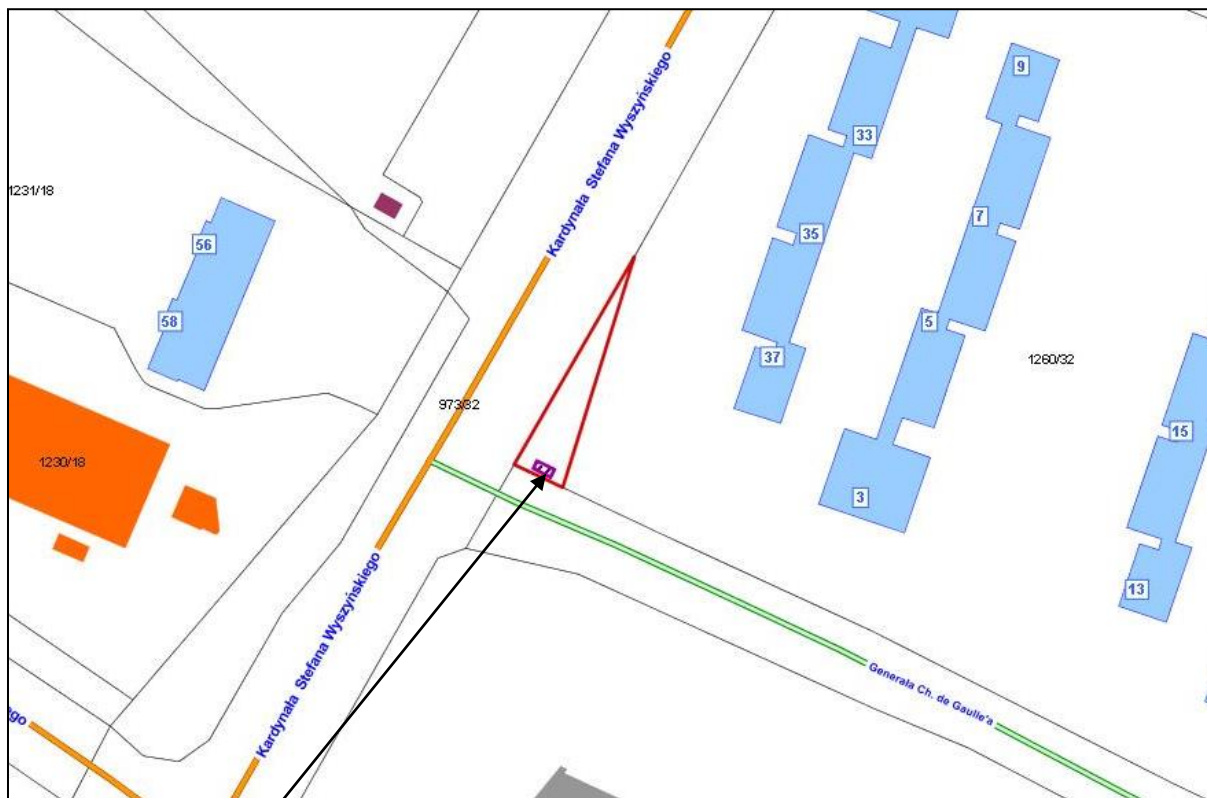
Załącznik mapowy nr 13  
Uchwała Nr XLI/783/22  
Rada Miasta Tychy  
z dnia 25 sierpnia 2022 r.




LEGENDA	
	Teren do dzierżawy

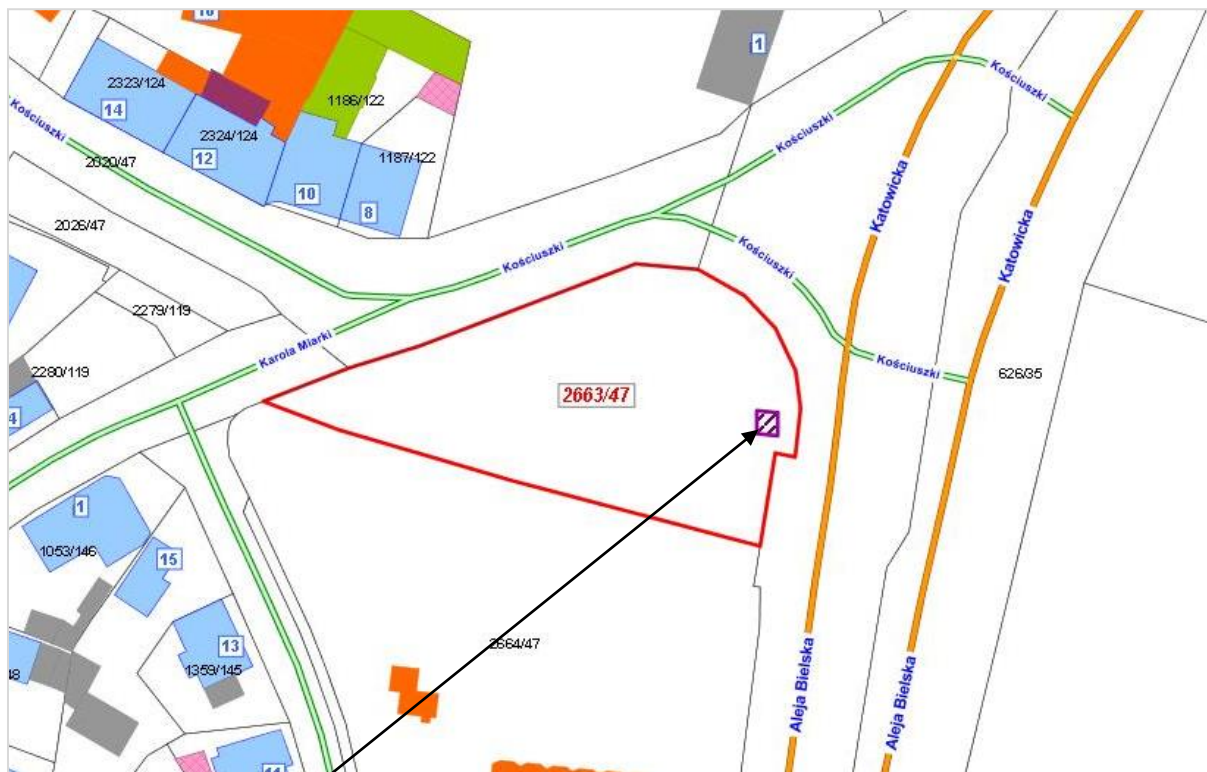


Załącznik mapowy nr 14  
Uchwała Nr XLI/783/22  
Rada Miasta Tychy  
z dnia 25 sierpnia 2022 r.



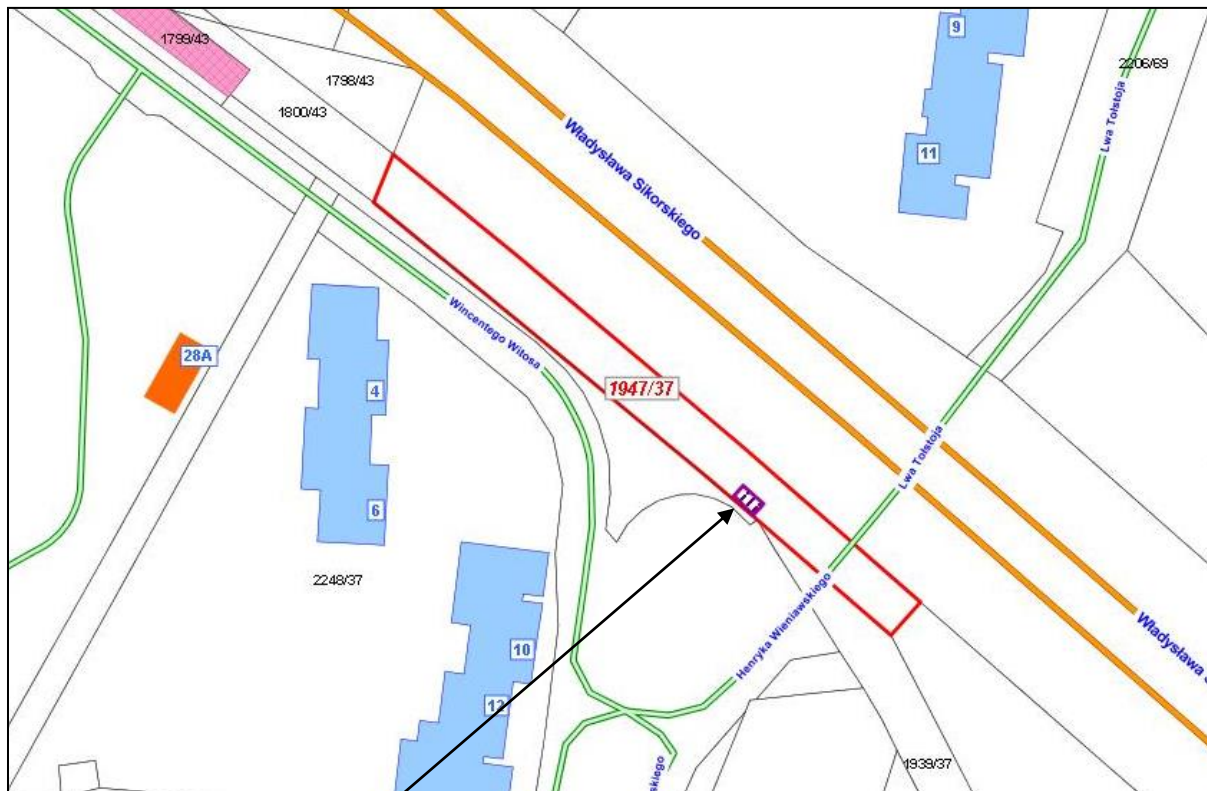
LEGENDA	
	Teren do dzierżawy


Załącznik mapowy nr 15  
Uchwała Nr XLI/783/22  
Rada Miasta Tychy  
z dnia 25 sierpnia 2022 r.



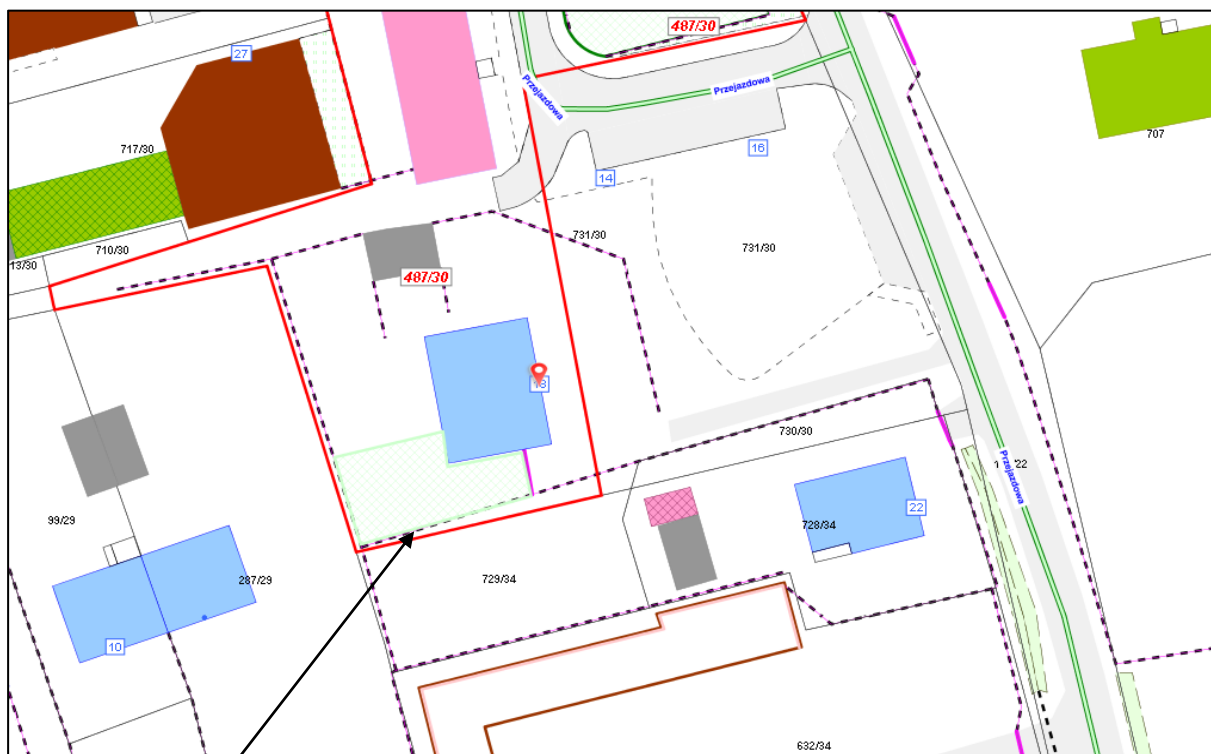
LEGENDA	
	Teren do dzierżawy


Załącznik mapowy nr 16  
Uchwała Nr XLI/783/22  
Rada Miasta Tychy  
z dnia 25 sierpnia 2022 r.

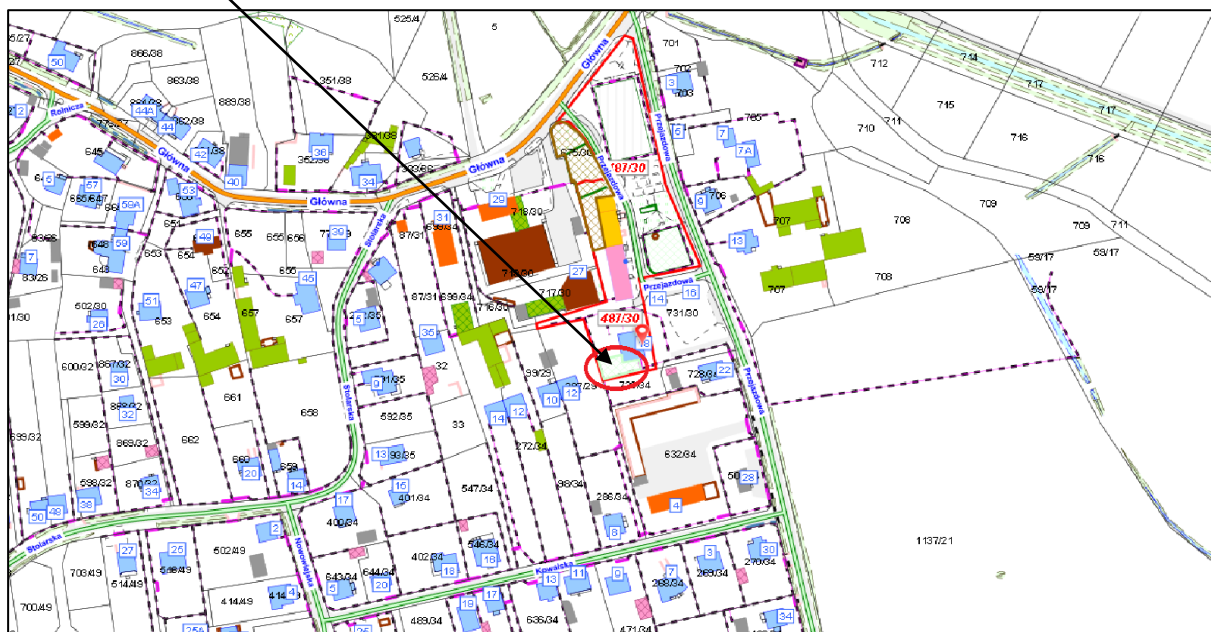


LEGENDA	
	Teren do dzierżawy

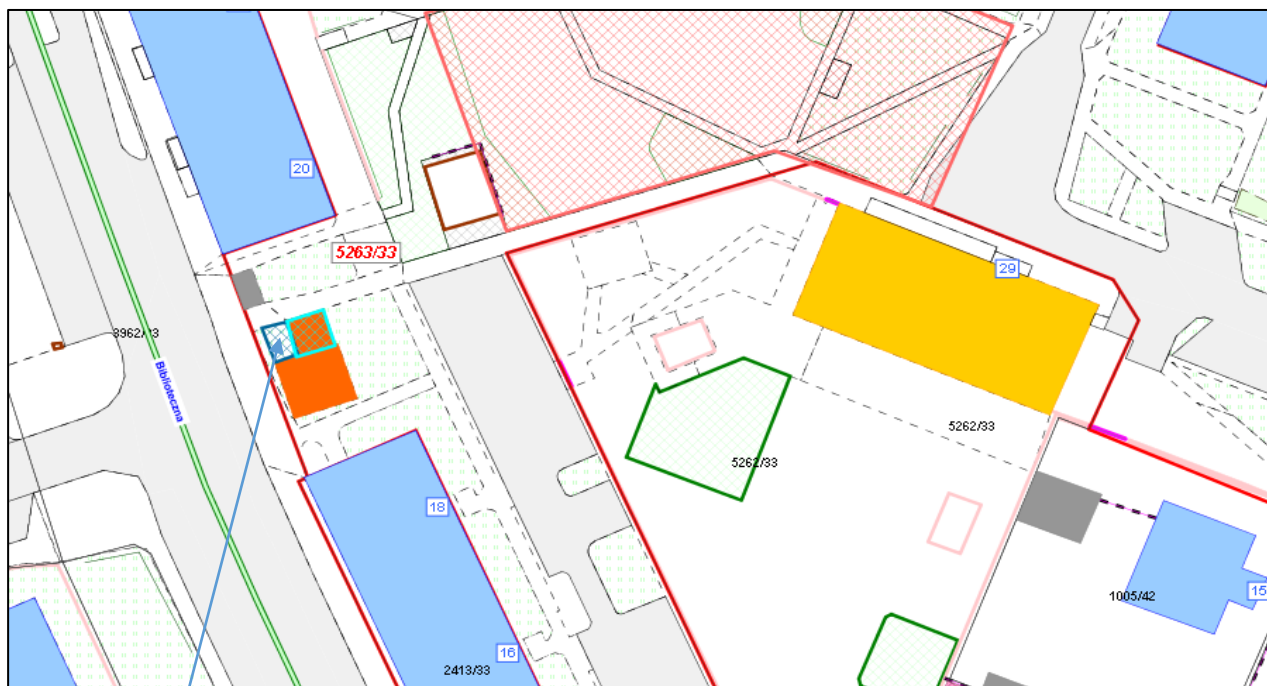
Załącznik mapowy nr 17  
Uchwała Nr XLI/783/22  
Rada Miasta Tychy  
z dnia 25 sierpnia 2022 r.





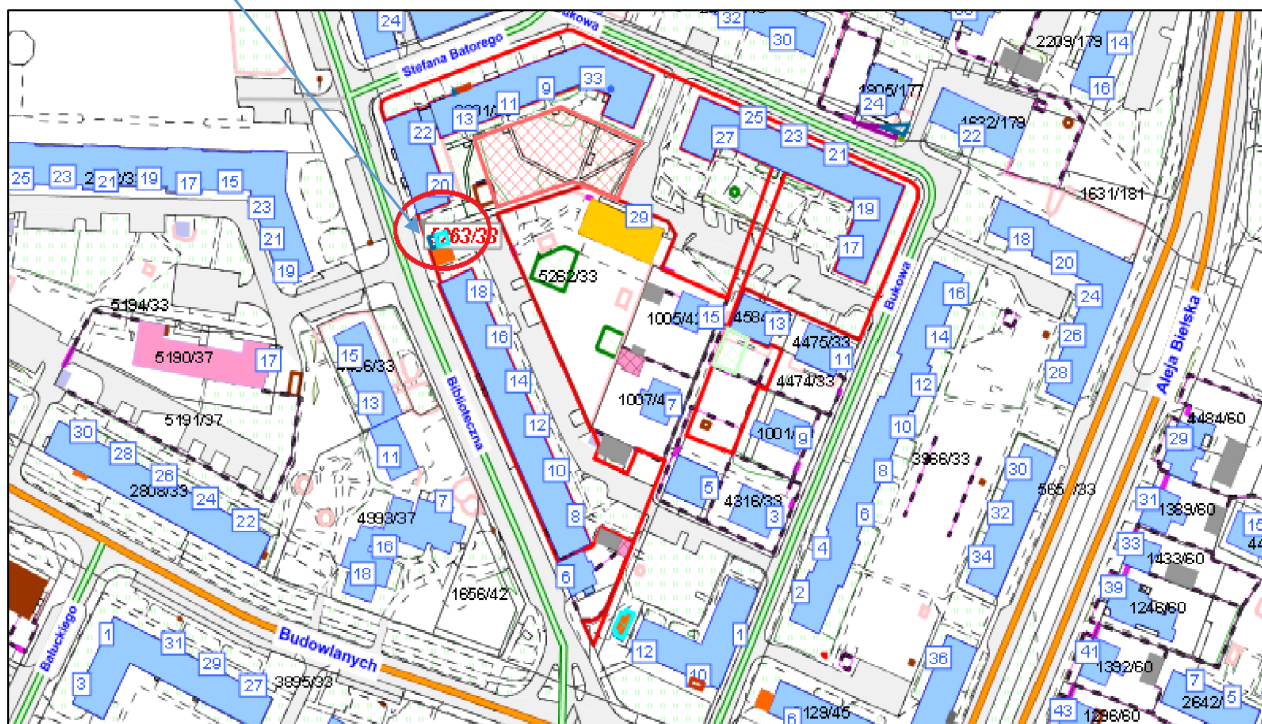
LEGENDA	
	TERENY DO DZIERŻAWY - ogród przydomowy



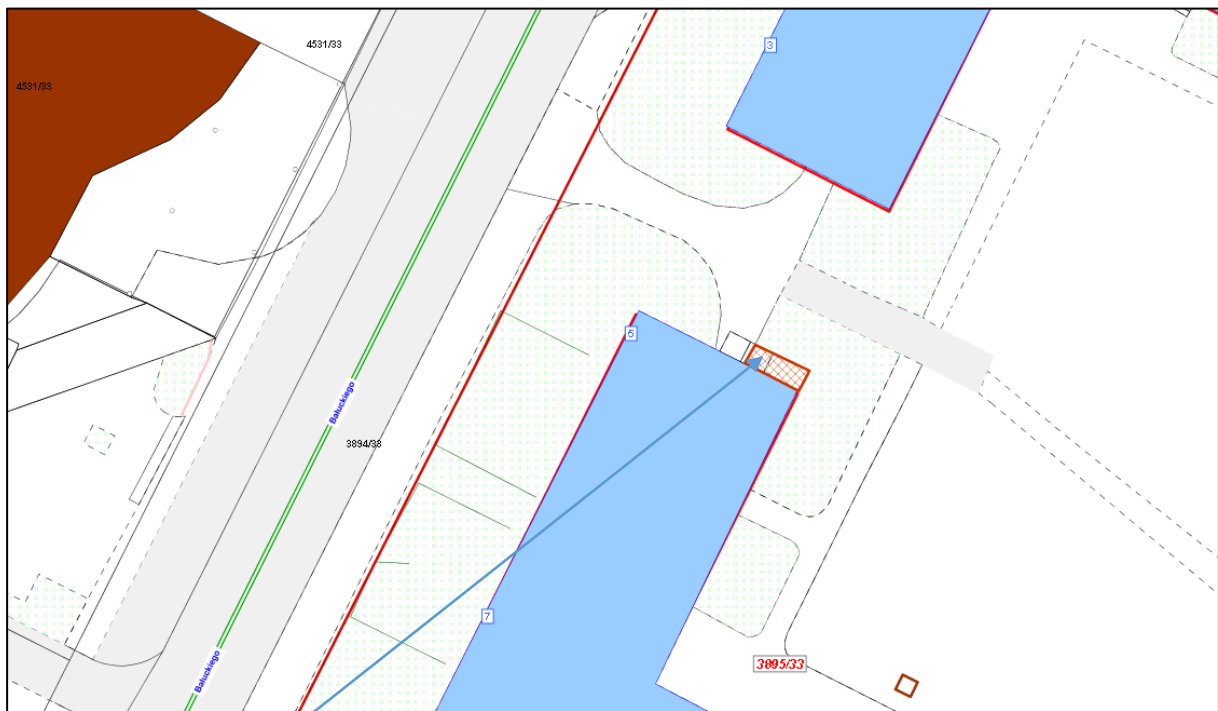
Załącznik mapowy nr 18  
Uchwała Nr XLI/783/22  
Rada Miasta Tychy  
z dnia 25 sierpnia 2022 r.




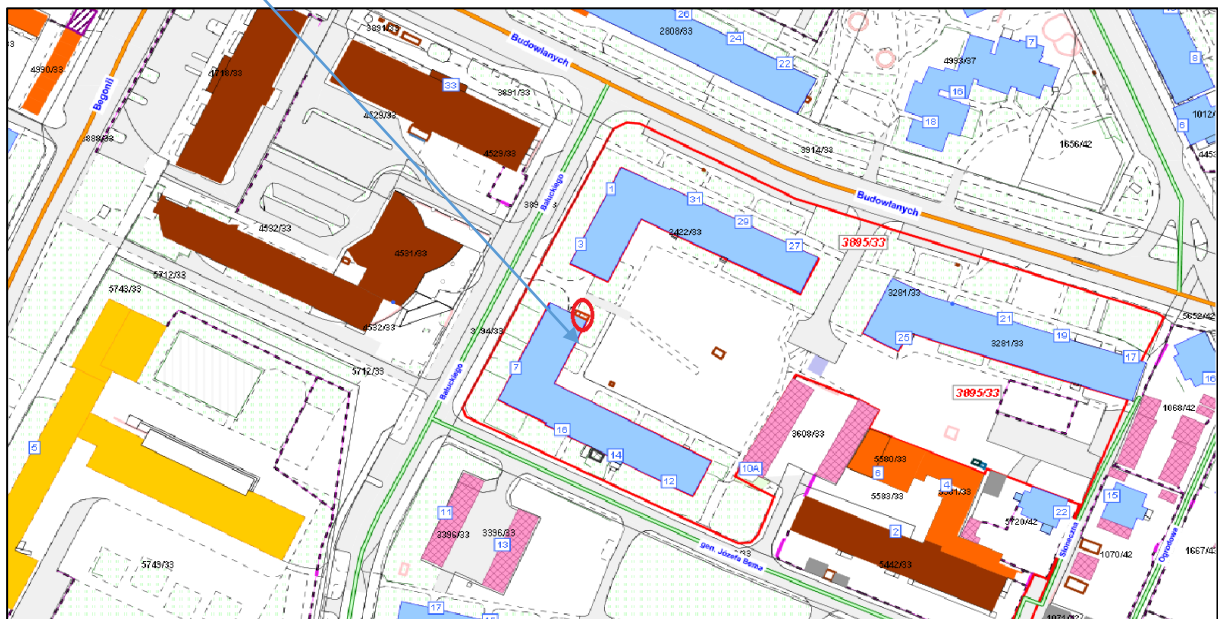
LEGENDA	
	TERENY DO DZIERŻAWY- handel, usługi dojście piesze
	



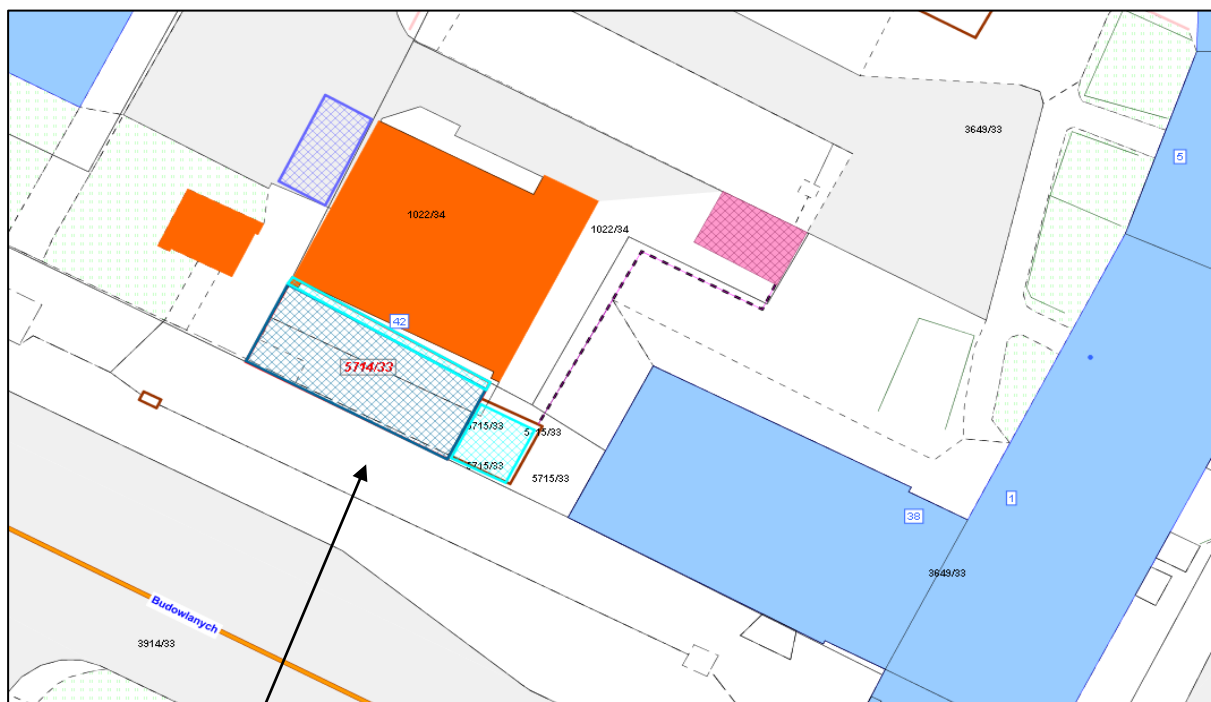
Załącznik mapowy nr 19  
Uchwała Nr XLI/783/22  
Rada Miasta Tychy  
z dnia 25 sierpnia 2022 r.





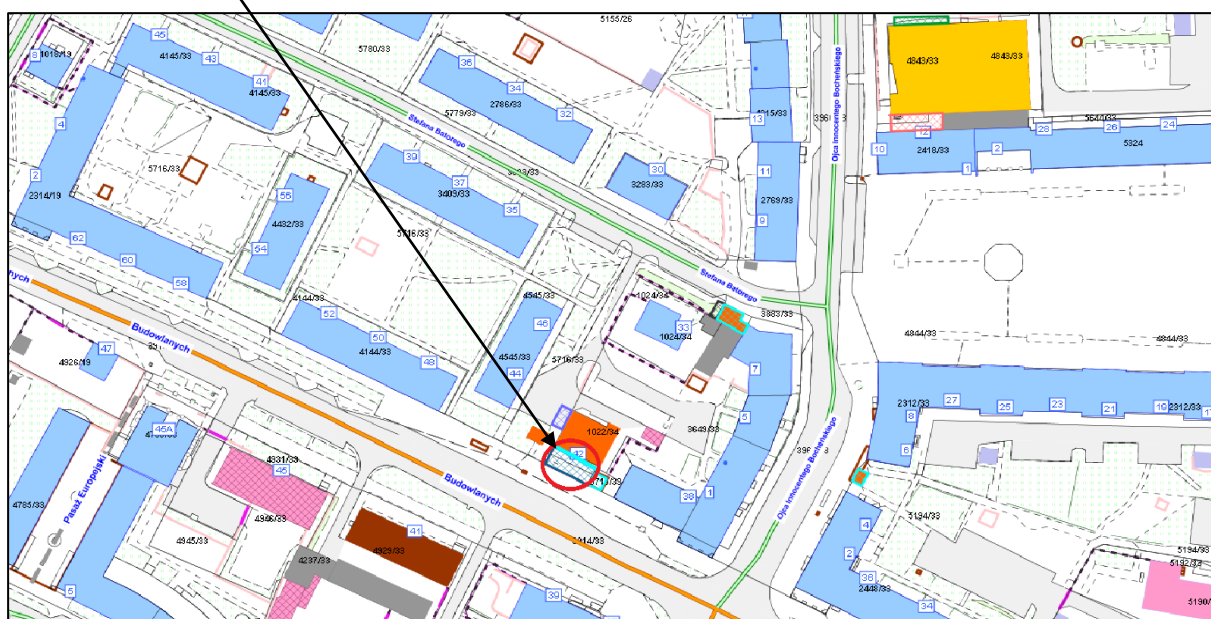
LEGENDA	
	TERENY DO DZIERŻAWY - schody związane z działalnością komercyjną



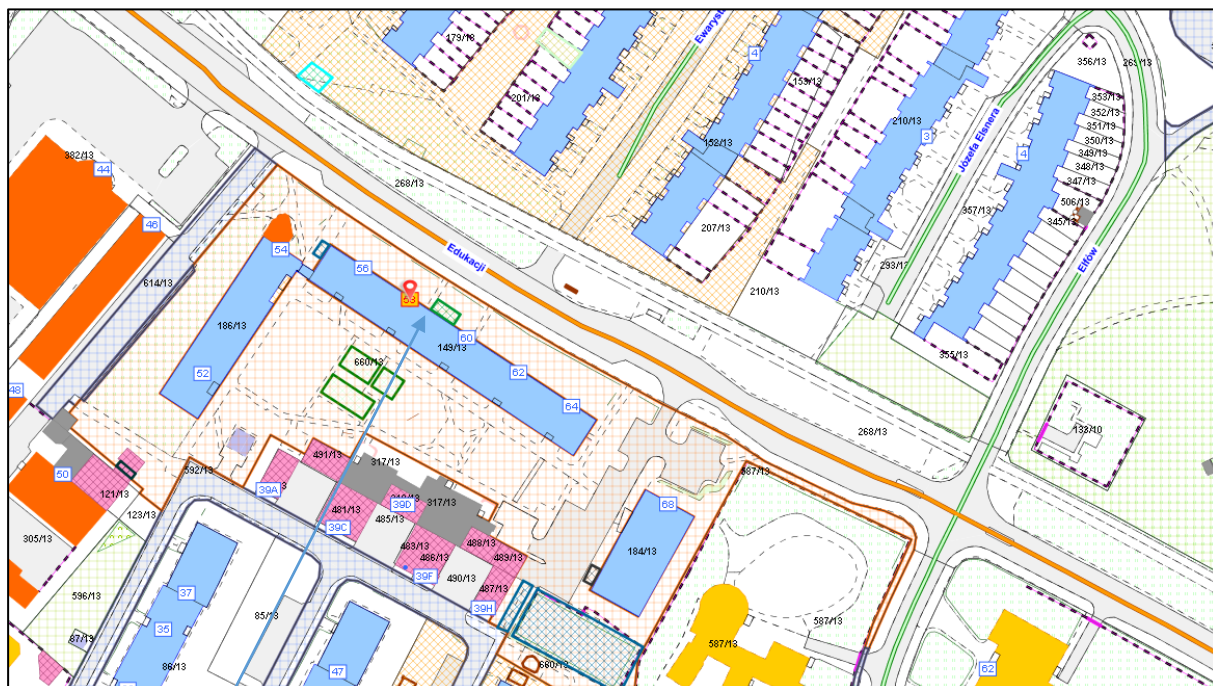
Załącznik mapowy nr 20  
Uchwała Nr XLI/783/22  
Rada Miasta Tychy  
z dnia 25 sierpnia 2022 r.




LEGENDA	
	TERENY DO DZIERŻAWY - handel, usługi
	- dojście piesze



Załącznik mapowy nr 21  
Uchwała Nr XLI/783/22  
Rada Miasta Tychy  
z dnia 25 sierpnia 2022 r.



LEGENDA	
	TERENY DO DZIERŻAWY - ogródek letni

