



DZIENNIK URZĘDOWY WOJEWÓDZTWA ŚLĄSKIEGO

Katowice, dnia 1 lipca 2022 r.

Poz. 4345

UCHWAŁA NR XL/763/22 RADY MIASTA TYCHY

z dnia 23 czerwca 2022 r.

**w sprawie miejscowego planu zagospodarowania przestrzennego
dla obszaru położonego w rejonie ul. Frycza-Modrzewskiego, ul. Beskidzkiej, linii kolejowej i kompleksu
leśnego w Tychach**

Na podstawie art. 18 ust. 2 pkt 5, art. 40 ust. 1 i art. 42 ustawy z dnia 8 marca 1990 r. o samorządzie gminnym (t.j. Dz. U. z 2022 r., poz. 559 z późn. zm.) oraz art. 20 ust. 1 ustawy z dnia 27 marca 2003 r. o planowaniu i zagospodarowaniu przestrzennym (t.j. Dz. U. z 2022 r., poz. 503) na wniosek Prezydenta Miasta Tychy, po zaopiniowaniu przez Komisję Gospodarki Przestrzennej i Infrastruktury,

RADA MIASTA TYCHY stwierdza,

że projekt miejscowego planu zagospodarowania przestrzennego dla obszaru położonego w rejonie ul. Frycza-Modrzewskiego, ul. Beskidzkiej, linii kolejowej i kompleksu leśnego w Tychach nie narusza ustaleń obowiązującego „Studium uwarunkowań i kierunków zagospodarowania przestrzennego miasta Tychy”, przyjętego Uchwałą Nr 0150/III/40/2002 Rady Miasta Tychy z dnia 18 grudnia 2002 r. z późn. zm.,

i uchwała

miejscowy plan zagospodarowania przestrzennego dla obszaru położonego w rejonie ul. Frycza-Modrzewskiego, ul. Beskidzkiej, linii kolejowej i kompleksu leśnego w Tychach, zwany dalej planem.

Rozdział 1. PRZEPISY OGÓLNE

§ 1. 1. Treść niniejszej uchwały zawarta jest w następujących rozdziałach:

- 1) Rozdział 1 Przepisy ogólne;
- 2) Rozdział 2 Przeznaczenie terenów, zasady kształtowania zabudowy, wskaźniki zagospodarowania terenów, zasady ochrony i kształtowania ładu przestrzennego oraz kształtowania krajobrazu;
- 3) Rozdział 3 Zasady modernizacji, rozbudowy i budowy systemów komunikacji;
- 4) Rozdział 4 Zasady modernizacji, rozbudowy i budowy systemów infrastruktury technicznej;
- 5) Rozdział 5 Zasady ochrony środowiska, przyrody i krajobrazu;
- 6) Rozdział 6 Granice i sposoby zagospodarowania terenów lub obiektów podlegających ochronie, ustalonych na podstawie odrębnych przepisów;
- 7) Rozdział 7 Szczegółowe zasady i warunki scalania i podziału nieruchomości objętych planem;

- 8) Rozdział 8 Stawki procentowe, na podstawie których ustala się opłatę z tytułu wzrostu wartości nieruchomości w związku z uchwaleniem planu;
- 9) Rozdział 9 Przepisy końcowe.

2. Ze względu na istniejące uwarunkowania w planie nie mają zastosowania przepisy art. 15 ust. 2 pkt 4, 5, 9, 11 ustawy z dnia 27 marca 2003 r. o planowaniu i zagospodarowaniu przestrzennym.

§ 2. 1. Załącznikiem graficznym do niniejszej uchwały, stanowiącym jej integralną część, jest załącznik nr 1 – rysunek planu sporządzony na kopii mapy zasadniczej w skali 1 : 1000, zawierający wyrys ze „Studium uwarunkowań i kierunków zagospodarowania przestrzennego miasta Tychy” w skali 1 : 10 000 z oznaczeniem granic obszaru planu.

2. Załącznikami tekstowymi do niniejszej uchwały są:

- 1) załącznik nr 2 – Rozstrzygnięcie Rady Miasta Tychy o sposobie rozpatrzenia uwag do projektu planu miejscowego;
- 2) załącznik nr 3 – Rozstrzygnięcie Rady Miasta Tychy o sposobie realizacji zapisanych w planie miejscowym inwestycji z zakresu infrastruktury technicznej, które należą do zadań własnych gminy, oraz zasadach ich finansowania;

3. Dane przestrzenne stanowią załącznik nr 4 do niniejszej uchwały.

§ 3. Plan obejmuje obszar o powierzchni ok. 49,9 ha, w granicach określonych na rysunku planu, i stanowi realizację Uchwały Nr XXVI/529/21 Rady Miasta Tychy z dnia 25 marca 2021 r. w sprawie przystąpienia do sporządzenia miejscowego planu zagospodarowania przestrzennego dla obszaru położonego w rejonie ul. Frycza-Modrzewskiego, ul. Beskidzkiej, linii kolejowej i kompleksu leśnego w Tychach.

§ 4. Na rysunku planu występują następujące oznaczenia graficzne:

- 1) oznaczenia obowiązujące – stanowiące ustalenia planu:
 - a) granice obszaru planu,
 - b) linie rozgraniczające tereny o różnym przeznaczeniu lub różnych zasadach zagospodarowania,
 - c) nieprzekraczalna linia zabudowy,
 - d) symbole literowe terenów o różnym przeznaczeniu lub różnych zasadach zagospodarowania oraz numery wyróżniające je spośród innych terenów - zgodnie z § 6 oraz oznaczeniem na rysunku planu,
 - e) strefa zieleni urządzonej (**zpp**),
 - f) strefy dopuszczonej zieleni urządzonej (**zp**),
 - g) strefy dopuszczonej podwyższonej zabudowy (**sdw**);
- 2) oznaczenia informacyjne:
 - a) istniejąca napowietrzna linia energetyczna wysokiego napięcia 110kV,
 - b) istniejąca stacja elektroenergetyczna SN/nN
 - c) istniejący wodociąg magistralny DN 1600 mm,
 - d) istniejąca sieć ciepłownicza 2xDN500,
 - e) istniejąca mogiła,
 - f) kolejowe tereny zamknięte,
 - g) granica udokumentowanego złoża węgla kamiennego „Studzienice”,
 - h) granica udokumentowanego złoża węgla kamiennego „Kobiór-Pszczyna”,

§ 5. Pojęcia użyte w planie oznaczają:

- 1) **obszar planu** – wszystkie tereny objęte granicami planu, zgodnie z rysunkiem planu;

- 2) **teren** – część obszaru planu wyodrębniona na rysunku planu liniami rozgraniczającymi, oznaczona symbolem przeznaczenia i numerem wyróżniającym ją spośród innych terenów, o ile z ustaleń planu nie wynika inaczej;
- 3) **nieprzekraczalna linia zabudowy** – linia wyznaczona na rysunku planu określająca maksymalny zasięg zabudowy, z dopuszczeniem realizacji poza nieprzekraczalną linią zabudowy: obiektów liniowych, urządzeń budowlanych, obiektów małej architektury, balkonów, wykuszy, gzymsów, okapów, schodów zewnętrznych, pochylni, zadaszeń nad wejściami do budynków, elementów odwodnienia, zdobień elewacji wysuniętych na odległość nie przekraczającą 2 m, o ile z ustaleń planu nie wynika inaczej;
- 4) **dach płaski** – dach o kącie nachylenia połaci dachowych do maks. 12°;
- 5) **wysokość budynków** – zgodnie z Rozporządzeniem Ministra Infrastruktury z dnia 12 kwietnia 2002 r. w sprawie warunków technicznych, jakim powinny odpowiadać budynki i ich usytuowanie (t.j. Dz. U. z 2019 r., poz. 1065 z późn. zm.);
- 6) **wysokość zabudowy** – wysokość obiektów budowlanych, w tym wysokość:
 - a) budynków wraz z instalacjami i urządzeniami technicznymi ponad budynkami - mierzona od poziomu terenu przy najniższym położonym wejściu do budynku lub jego części, znajdującym się na pierwszej kondygnacji nadziemnej budynku, do najwyższego położonego elementu instalacji lub urządzenia technicznego,
 - b) budowli stanowiących całość techniczno-użytkową wraz z instalacjami i urządzeniami, obiektów małej architektury, tymczasowych obiektów budowlanych – mierzona od najniższego poziomu terenu na zewnętrznym obrysie każdego obiektu do najwyższego położonego elementu budowli, obiektu tymczasowego lub małej architektury;
- 7) **powierzchnia zabudowy** – powierzchnia terenu w granicach działki budowlanej zajęta przez budynki (powierzchnia zabudowy budynków) oraz inne obiekty budowlane, takie jak: altany, wiaty, garaże, przydomowe ganki i oranżerie, tymczasowe obiekty budowlane;
- 8) **powierzchnia zabudowy budynków** – powierzchnia zabudowy budynków, o której mowa w Rozporządzeniu Ministra Rozwoju z dnia 11 września 2020 r. w sprawie szczegółowego zakresu i formy projektu budowlanego (poz. 1609 z późn. zm.);
- 9) **zabudowa** – obiekt budowlany lub obiekty budowlane, w tym budynek lub zespół budynków, o przeznaczeniach ustalonych w planie wraz z obiektami budowlanymi zapewniającymi możliwość użytkowania budynków zgodnie z ich przeznaczeniem, w tym: drogi wewnętrzne, dojazdy, garaże, budynki gospodarcze, parkingi, obiekty małej architektury, o ile z ustaleń planu nie wynika inaczej;
- 10) **usługi społeczne** – usługi oświaty i edukacji, nauki, kultury, sportu i rekreacji, opieki i pomocy społecznej, ubezpieczeń społecznych oraz opieki zdrowotnej, publicznej administracji, urzędy pocztowe, a także świadczone przez instytucje publiczne usługi z zakresu utrzymania porządku publicznego i bezpieczeństwa oraz wymiaru sprawiedliwości;
- 11) **usługi biurowe** – biura rachunkowe, nieruchomości, projektowe, finansowe, ubezpieczeniowe, kancelarie, agencje reklamowe, redakcje prasowe, działalność naukowa i techniczna, a także inne podobne o porównywalnym stopniu oddziaływania na otoczenie;
- 12) **usługi drobne** – usługi szewskie, krawieckie, fotograficzne, introligatorskie, poligraficzne, jubilerskie, fryzjerskie, kosmetyczne, zegarmistrzowskie, naprawa artykułów użytku osobistego i użytku domowego, konserwacji i naprawy sprzętu i wyposażenia biurowego, studia wizażu i odchudzania, solaria, gabinety masażu, pralnie, a także inne podobne o porównywalnym stopniu oddziaływania na otoczenie;
- 13) **usługi transportowe** – usługi wspomagające proces przepływu dóbr między ogniwami łańcucha dostaw w szczególności: usługi spedycji i logistyki, obiekty centrów dystrybucyjnych, centrów magazynowo-dystrybucyjnych, centrów przeładunkowych;
- 14) **centrum logistyczne** – obiekt przestrzennie funkcjonalny wraz z infrastrukturą towarzyszącą, w którym realizowane są usługi logistyczne, tj. spedycja, usługi transportowe i magazynowanie, związane z przyjmowaniem, przechowywaniem, rozdziałem i wydawaniem towarów;

- 15) **zieleń urządzona** – zieleń ukształtowana w sposób zaplanowany, z dopuszczeniem obiektów małej architektury, placów zabaw, urządzeń sportowych, ciągów pieszych, rowerowych oraz dróg pożarowych - wraz z urządzeniami budowlanymi zapewniającymi możliwość użytkowania obiektów zgodnie z ich przeznaczeniem, o ile z ustaleń planu nie wynika inaczej;
- 16) **zieleń izolacyjna** – zwarta zieleń wielopiętrowa stanowiąca izolację widokową oraz funkcjonalną, w tym zieleń wysoka oraz zimozielona, z dopuszczeniem urządzeń ochrony przed hałasem oraz podziemnego uzbrojenia terenu;
- 17) **infrastruktura telekomunikacyjna o nieznacznym oddziaływaniu** – infrastruktura telekomunikacyjna o nieznacznym oddziaływaniu, o której mowa w ustawie z dnia 7 maja 2010 r. o wspieraniu rozwoju usług i sieci telekomunikacyjnych (t.j. Dz. U. z 2022 r. poz. 884).

§ 6. W planie wyznacza się tereny o różnym przeznaczeniu lub różnych zasadach zagospodarowania, oznaczone odpowiednio symbolami:

- 1) **MN1 – MN6** - tereny zabudowy mieszkaniowej jednorodzinnej;
- 2) **U1 – U2** - tereny zabudowy usługowej;
- 3) **ZI1 – ZI2** - tereny zieleni izolacyjnej;
- 4) **Z1 – Z2** - tereny zieleni;
- 5) **ZL** - teren lasu;
- 6) **C** - teren infrastruktury technicznej w zakresie ciepłownictwa;
- 7) **E** - teren infrastruktury technicznej w zakresie elektroenergetyki;
- 8) **W** - teren wód powierzchniowych – staw;
- 9) **WS1 – WS3** - tereny wód powierzchniowych;
- 10) **KDGP** - teren komunikacji – droga publiczna klasy głównej ruchu przyspieszonego;
- 11) **KDL** - teren komunikacji – droga publiczna klasy lokalnej;
- 12) **KDD1 – KDD3** - tereny komunikacji – drogi publiczne klasy dojazdowej;
- 13) **KDW** - teren komunikacji – droga wewnętrzna;
- 14) **KDP** - teren komunikacji – ciąg pieszo-rowerowy.

Rozdział 2.

PRZEZNACZENIE TERENÓW, ZASADY KSZTAŁTOWANIA ZABUDOWY, WSKAŹNIKI ZAGOSPODAROWANIA TERENÓW, ZASADY OCHRONY I KSZTAŁTOWANIA ŁADU PRZESTRZENNEGO ORAZ KSZTAŁTOWANIA KRAJOBRAZU

§ 7. Dla **terenu zabudowy mieszkaniowej jednorodzinnej**, oznaczonej symbolem **MN1** ustala się:

- 1) przeznaczenie – zabudowa mieszkaniowa jednorodzinna;
- 2) forma zabudowy - szeregowa, atrialna, bliźniacza, wolnostojąca;
- 3) nieprzekraczalna linia zabudowy – zgodnie z oznaczeniem na rysunku planu;
- 4) wielkość powierzchni zabudowy w stosunku do powierzchni działki budowlanej – maks. 45%;
- 5) wskaźnik intensywności zabudowy – min. 0,01, maks. 1,0;
- 6) udział powierzchni biologicznie czynnej w odniesieniu do powierzchni działki budowlanej – min. 35%;
- 7) geometria dachów:
 - a) budynków mieszkalnych – dachy płaskie,
 - b) budynków innych niż wymienione w **lit. a**, wiat, obiektów małej architektury oraz tymczasowych obiektów budowlanych – dowolna;
- 8) wysokość zabudowy:

- a) maks. 9 m, w tym wysokość budynków mieszkalnych – maks. 4 m,
 - b) w strefie dopuszczonej podwyższonej zabudowy (**sdw**) – 12 m, w tym wysokość budynków mieszkalnych – maks. 7 m,
 - c) dla budynków innych niż wymienione w **lit. a, b**, wiat, obiektów małej architektury oraz tymczasowych obiektów budowlanych – maks. 4 m;
- 9) dla dachów innych niż płaskie dopuszczenie realizacji pokryć połaci dachowych wyłącznie w kolorach: brązowym, grafitowym, czarnym lub kolorach naturalnej dachówki ceramicznej, dla materiałów innych niż naturalne;
- 10) w przypadku stosowania tynków nakaz stosowania na co najmniej 80% powierzchni każdej elewacji, barw oznaczonych w palecie kolorów RAL numerami:
- a) 1013-1015, 9001, 9002, 9003, 9010, 9016 - odcieni bieli,
 - b) 1001, 1019, 7001, 7004, 7023, 7030, 7032, 7033, 7035-7038, 7044, 7045, 7047, 9018 - odcieni szarości i beży;
- 11) dopuszczenie realizacji dachów i elewacji budynków z zastosowaniem elementów zapewniających możliwość wykorzystania odnawialnych źródeł energii;
- 12) zakaz urządzania poza budynkami miejsc magazynowania lub gromadzenia towarów, materiałów lub surowców;
- 13) zakaz lokalizacji tymczasowych obiektów budowlanych, budynków gospodarczych i garaży w pasie o szerokości 10 m od linii zabudowy oznaczonej na rysunku planu;
- 14) zakaz lokalizacji zespołów garażowych powyżej 2 stanowisk;
- 15) w strefie (**zpp**) oznaczonej na rysunku planu wyłącznie zieleń urządzona;
- 16) dla dróg wewnętrznych lub obiektów budowlanych infrastruktury technicznej, o których mowa w § 25, nie stosuje się odpowiednio ustaleń, o których mowa w **pkt 1-7**, z zastrzeżeniem § 25 pkt 3;
- 17) dla budynków istniejących lub posiadających ostateczną decyzję o pozwoleniu na budowę w dniu wejścia planu w życie, które nie spełniają:
- a) któregośkolwiek z warunków określonych w **pkt 1-8** – dopuszczenie termomodernizacji lub przebudowy,
 - b) warunków, o których mowa w **pkt 7 i 9** – dopuszczenie w przypadku rozbudowy budynku zastosowania geometrii lub kolorystyki dachu jak w stanie istniejącym lub zgodnie z decyzją.

§ 8. Dla terenów zabudowy mieszkaniowej jednorodzinnej, oznaczonych symbolami MN2 – MN5, ustala się:

- 1) przeznaczenie – zabudowa mieszkaniowa jednorodzinna;
- 2) forma zabudowy – bliźniacza, wolnostojąca;
- 3) nieprzekraczalna linia zabudowy – zgodnie z oznaczeniem na rysunku planu;
- 4) wielkość powierzchni zabudowy w stosunku do powierzchni działki budowlanej – maks. 30%;
- 5) wskaźnik intensywności zabudowy – min. 0,01, maks. 0,9;
- 6) udział powierzchni biologicznie czynnej w odniesieniu do powierzchni działki budowlanej – min. 35%;
- 7) geometria dachów:
 - a) budynków mieszkalnych – dachy dwuspadowe o jednakowym kącie nachylenia głównych połaci dachowych, przy zachowaniu kąta nachylenia połaci dachowych od 25° do 45°,
 - b) budynków lub ich części do wysokości 5 m – dachy płaskie,
 - c) budynków innych niż wymienione w **lit. a**, wiat, obiektów małej architektury oraz tymczasowych obiektów budowlanych – dowolna;
- 8) wysokość zabudowy – maks. 12 m, w tym wysokość:

- a) budynków mieszkalnych – maks. 9 m,
- b) budynków innych niż wymienione w **lit. a**, wiat, obiektów małej architektury oraz tymczasowych obiektów budowlanych – maks. 4 m;
- 9) dla dachów innych niż płaskie dopuszczenie realizacji pokryć połączeń dachowych wyłącznie w kolorach: brązowym, grafitowym, czarnym lub kolorach naturalnej dachówki ceramicznej, dla materiałów innych niż naturalne;
- 10) w przypadku stosowania tynków nakaz stosowania na co najmniej 80% powierzchni każdej elewacji, barw oznaczonych w paletcie kolorów RAL numerami:
 - a) 1013-1015, 9001, 9002, 9003, 9010, 9016 - odcieni bieli,
 - b) 1001, 1019, 7001, 7004, 7023, 7030, 7032, 7033, 7035-7038, 7044, 7045, 7047, 9018 - odcieni szarości i beży;
- 11) dopuszczenie realizacji dachów i elewacji budynków z zastosowaniem elementów zapewniających możliwość wykorzystania odnawialnych źródeł energii;
- 12) zakaz urządzania poza budynkami miejsc magazynowania lub gromadzenia towarów, materiałów lub surowców;
- 13) zakaz lokalizacji tymczasowych obiektów budowlanych, budynków gospodarczych i garaży w pasie o szerokości 10 m od linii zabudowy oznaczonej na rysunku planu;
- 14) zakaz lokalizacji zespołów garażowych powyżej 2 stanowisk;
- 15) dla dróg wewnętrznych lub obiektów budowlanych infrastruktury technicznej, o których mowa w § 25, nie stosuje się odpowiednio ustaleń, o których mowa w **pkt 1-7**, z zastrzeżeniem § 25 **pkt 3**;
- 16) dla budynków istniejących lub posiadających ostateczną decyzję o pozwoleniu na budowę w dniu wejścia planu w życie, które nie spełniają:
 - a) któregośkolwiek z warunków określonych w **pkt 1-8** – dopuszczenie termomodernizacji lub przebudowy,
 - b) warunków, o których mowa w **pkt 7 i 9** – dopuszczenie w przypadku rozbudowy budynku zastosowania geometrii lub kolorystyki dachu jak w stanie istniejącym lub zgodnie z decyzją.

§ 9. Dla terenu zabudowy mieszkaniowej jednorodzinnej, oznaczonego symbolem MN6 ustala się:

- 1) przeznaczenie – zabudowa mieszkaniowa jednorodzinna;
- 2) forma zabudowy – bliźniacza, wolnostojąca;
- 3) nieprzekraczalna linia zabudowy – zgodnie z oznaczeniem na rysunku planu;
- 4) wielkość powierzchni zabudowy w stosunku do powierzchni działki budowlanej – maks. 25%;
- 5) wskaźnik intensywności zabudowy – min. 0,01, maks. 0,75;
- 6) udział powierzchni biologicznie czynnej w odniesieniu do powierzchni działki budowlanej – min. 50%;
- 7) geometria dachów:
 - a) budynków mieszkalnych – dachy dwuspadowe o jednakowym kącie nachylenia głównych połączeń dachowych, przy zachowaniu kąta nachylenia połączeń dachowych od 25° do 45°,
 - b) budynków lub ich części do wysokości 5 m – dachy płaskie,
 - c) budynków innych niż wymienione w **lit. a**, wiat, obiektów małej architektury oraz tymczasowych obiektów budowlanych – dowolna;
- 8) wysokość zabudowy – maks. 12 m, w tym wysokość:
 - a) budynków mieszkalnych o dachach dwuspadowych – maks. 9 m,
 - b) budynków innych niż wymienione w **lit. a**, wiat, obiektów małej architektury oraz tymczasowych obiektów budowlanych – maks. 4 m;

- 9) dla dachów innych niż płaskie dopuszczenie realizacji pokryć połąci dachowych wyłącznie w kolorach: brązowym, grafitowym, czarnym lub kolorach naturalnej dachówki ceramicznej, dla materiałów innych niż naturalne;
- 10) w przypadku stosowania tynków nakaz stosowania na co najmniej 80% powierzchni każdej elewacji, barw oznaczonych w palecie kolorów RAL numerami:
 - a) 1013-1015, 9001, 9002, 9003, 9010, 9016 - odcieni bieli,
 - b) 1001, 1019, 7001, 7004, 7023, 7030, 7032, 7033, 7035-7038, 7044, 7045, 7047, 9018 - odcieni szarości i beży;
- 11) dopuszczenie realizacji dachów i elewacji budynków z zastosowaniem elementów zapewniających możliwość wykorzystania odnawialnych źródeł energii;
- 12) zakaz urządzania poza budynkami miejsc magazynowania lub gromadzenia towarów, materiałów lub surowców;
- 13) zakaz lokalizacji tymczasowych obiektów budowlanych, budynków gospodarczych i garaży w pasie o szerokości 10 m od linii zabudowy oznaczonej na rysunku planu;
- 14) zakaz lokalizacji zespołów garażowych powyżej 2 stanowisk;
- 15) dla dróg wewnętrznych lub obiektów budowlanych infrastruktury technicznej, o których mowa w § 25, nie stosuje się odpowiednio ustaleń, o których mowa w **pkt 1-7**, z zastrzeżeniem § 25 pkt 3;
- 16) dla budynków istniejących lub posiadających ostateczną decyzję o pozwoleniu na budowę w dniu wejścia planu w życie, które nie spełniają:
 - a) któregokolwiek z warunków określonych w **pkt 1-8** – dopuszczenie termomodernizacji lub przebudowy,
 - b) warunków, o których mowa w **pkt 7 i 9** – dopuszczenie w przypadku rozbudowy budynku zastosowania geometrii lub kolorystyki dachu jak w stanie istniejącym lub zgodnie z decyzją.

§ 10. Dla terenu zabudowy usługowej, oznaczonego symbolem U1, ustala się:

- 1) przeznaczenie – zabudowa usługowa w zakresie:
 - a) usług drobnych,
 - b) usług biurowych,
 - c) usług społecznych,
 - d) usług gastronomii,
 - e) handlu detalicznego z wyłączeniem stacji paliw,
 - f) usług zamieszkania zbiorowego;
- 2) nieprzekraczalna linia zabudowy – zgodnie z oznaczeniem na rysunku planu;
- 3) wielkość powierzchni zabudowy w stosunku do powierzchni działki budowlanej – maks. 25%;
- 4) wskaźnik intensywności zabudowy – min. 0,01, maks. 1,6;
- 5) udział powierzchni biologicznie czynnej w odniesieniu do powierzchni działki budowlanej – min. 30%;
- 6) geometria dachów:
 - a) budynków – dachy płaskie, z dopuszczeniem innych form i kątów nachylenia dla elementów uzupełniających główną bryłę budynku,
 - b) wiat, obiektów małej architektury oraz tymczasowych obiektów budowlanych – dowolna;
- 7) wysokość zabudowy – maks. 20 m, w tym wysokość:
 - a) budynków – maks. 15 m,
 - b) wiat, obiektów małej architektury oraz tymczasowych obiektów budowlanych – maks. 4 m;

- 8) w przypadku stosowania tynków, nakaz stosowania na co najmniej 80% powierzchni każdej elewacji, barw oznaczonych w palecie kolorów RAL numerami:
 - a) 1013-1015, 9001, 9002, 9003, 9010, 9016 - odcieni bieli,
 - b) 1001, 1019, 7001, 7004, 7023, 7030, 7032, 7033, 7035-7038, 7044, 7045, 7047, 9018 - odcieni szarości i beży;
- 9) dopuszczenie dachów umożliwiających wegetację roślin;
- 10) zakaz urządzania poza budynkami miejsc magazynowania lub gromadzenia towarów, materiałów lub surowców;
- 11) zakaz lokalizacji garaży wolnostojących;
- 12) dla dróg wewnętrznych lub obiektów budowlanych infrastruktury technicznej, o których mowa w § 25, nie stosuje się odpowiednio ustaleń, o których mowa w **pkt 1-6**, z zastrzeżeniem § 25 pkt 3.

§ 11. Dla terenu zabudowy usługowej, oznaczonego symbolem U2, ustala się:

- 1) przeznaczenie – zabudowa usługowa, z wykluczeniem:
 - a) obiektów produkcyjnych,
 - b) składów i magazynów, nie stanowiących mniejszościowej funkcji uzupełniającej dla innej usługi podstawowej,
 - c) centrów logistycznych, usług transportowych,
 - d) gospodarki odpadami, w tym punktów zbierania i przetwarzania odpadów;
- 2) nieprzekraczalna linia zabudowy – zgodnie z oznaczeniem na rysunku planu;
- 3) wielkość powierzchni zabudowy w stosunku do powierzchni działki budowlanej – maks. 30%;
- 4) wskaźnik intensywności zabudowy – min. 0,01, maks. 2,1;
- 5) udział powierzchni biologicznie czynnej w odniesieniu do powierzchni działki budowlanej – min. 30%;
- 6) geometria dachów:
 - a) budynków – dachy płaskie, z dopuszczeniem innych form i kątów nachylenia dla elementów uzupełniających główną bryłę budynku,
 - b) wiat, obiektów małej architektury oraz tymczasowych obiektów budowlanych – dowolna;
- 7) wysokość zabudowy – maks. 25 m, w tym wysokość:
 - a) budynków usługowych – maks. 20 m,
 - b) budynków innych niż wymienione w **lit. a**, wiat, obiektów małej architektury oraz tymczasowych obiektów budowlanych – maks. 4 m;
- 8) w przypadku stosowania tynków, nakaz stosowania na co najmniej 80% powierzchni każdej elewacji, barw oznaczonych w palecie kolorów RAL numerami:
 - a) 1013-1015, 9001, 9002, 9003, 9010, 9016 - odcieni bieli,
 - b) 1001, 1019, 7001, 7004, 7023, 7030, 7032, 7033, 7035-7038, 7044, 7045, 7047, 9018 - odcieni szarości i beży;
- 9) dopuszczenie dachów umożliwiających wegetację roślin;
- 10) zakaz lokalizacji garaży wolnostojących;
- 11) dla dróg wewnętrznych lub obiektów budowlanych infrastruktury technicznej, o których mowa w § 25, nie stosuje się odpowiednio ustaleń, o których mowa w **pkt 1-6**, z zastrzeżeniem § 25 pkt 3.

§ 12. Dla terenów zieleni izolacyjnej, oznaczonych symbolami ZI1 – ZI2, ustala się:

- 1) przeznaczenie - zieleni izolacyjna;
- 2) wielkość powierzchni biologicznie czynnej w stosunku do powierzchni działki – min. 80%;

- 3) wysokość obiektów małej architektury oraz budowli związanych z infrastrukturą techniczną – maks. 5 m, z zastrzeżeniem § 25 pkt 3;
- 4) dla terenu **Z11** dopuszczenie zachowania istniejących miejsc parkingowych terenowych;
- 5) nakaz zachowania istniejących zadrzewień, z dopuszczeniem wycinki pielęgnacyjnej oraz uzupełnienia nasadzeń.

§ 13. Dla terenów zieleni, oznaczonych symbolami **Z1 – Z2**, ustala się:

- 1) przeznaczenie – zielen naturalna;
- 2) wielkość powierzchni biologicznie czynnej w stosunku do powierzchni działki – min. 80%;
- 3) wysokość obiektów małej architektury oraz budowli związanych z infrastrukturą techniczną – maks. 5 m, z zastrzeżeniem § 25 pkt 3;
- 4) dopuszczenie:
 - a) lokalizowania zieleni urządzonej w strefach (**zp**) wyznaczonych na rysunku planu,
 - b) lokalizowania ścieżek pieszo-rowerowych wykonanych z nawierzchni przepuszczalnych,
 - c) dla terenu **Z2** użytkowania rolniczego;
- 5) nakaz zachowania istniejących zadrzewień, z dopuszczeniem wycinki pielęgnacyjnej oraz uzupełnienia nasadzeń.

§ 14. Dla terenu lasu, oznaczonego symbolem **ZL**, ustala się:

- 1) przeznaczenie – las;
- 2) zasady zagospodarowania terenu – zgodnie z przepisami ustawy o lasach z dnia 28 września 1991 r. (t.j. Dz. U. z 2022, poz. 672) oraz zgodnie z planem urządzenia lasu.

§ 15. Dla terenu wód powierzchniowych - stawu, oznaczonego symbolem **W**, ustala się:

- 1) przeznaczenie – wody powierzchniowe – staw;
- 2) dopuszczenie lokalizowania:
 - a) urządzeń wodnych,
 - b) pomostów,
 - c) zieleni urządzonej.

§ 16. Dla terenów wód powierzchniowych, oznaczonych symbolami **WS1 – WS3**, ustala się:

- 1) przeznaczenie – wody powierzchniowe;
- 2) dopuszczenie lokalizowania:
 - a) urządzeń wodnych,
 - b) mostków i kładek pieszych,
 - c) zieleni urządzonej i ścieżek pieszo-rowerowych wykonanych z nawierzchni przepuszczalnych.

§ 17. Dla terenu infrastruktury technicznej w zakresie ciepłownictwa, oznaczonego symbolem **C**, ustala się:

- 1) przeznaczenie – sieci i urządzenia infrastruktury technicznej w zakresie ciepłownictwa;
- 2) wielkość powierzchni zabudowy w stosunku do powierzchni działki – maks. 50%;
- 3) wskaźnik intensywności zabudowy – min. 0,01, maks. 0,5;
- 4) wielkość powierzchni biologicznie czynnej w stosunku do powierzchni terenu – min. 5%;
- 5) geometria dachów – dachy płaskie,
- 6) wysokość zabudowy – maks. 10 m, w tym wysokość budynku – maks. 5 m, z zastrzeżeniem § 25 pkt 3;

7) nakaz stosowania dla tynków, na co najmniej 80% powierzchni elewacji, barw oznaczonych w palecie kolorów RAL numerami: 9010, 7037.

§ 18. Dla terenu infrastruktury technicznej w zakresie elektroenergetyki, oznaczonego symbolem E, ustala się:

- 1) przeznaczenie – sieci, urządzenia i obiekty infrastruktury technicznej w zakresie elektroenergetyki;
- 2) wielkość powierzchni zabudowy w stosunku do powierzchni działki – maks. 65%;
- 3) wskaźnik intensywności zabudowy – min. 0,01, maks. 0,65;
- 4) wielkość powierzchni biologicznie czynnej w stosunku do powierzchni terenu – min. 30%;
- 5) geometria dachów – dachy płaskie;
- 6) wysokość zabudowy – maks. 9 m, w tym wysokość budynków – maks. 4 m, z zastrzeżeniem **§ 25 pkt 3**;
- 7) nakaz stosowania dla tynków, na co najmniej 80% powierzchni elewacji, barw oznaczonych w palecie kolorów RAL numerami: 9010, 7037.

§ 19. Dla terenu komunikacji – drogi publicznej klasy głównej ruchu przyspieszonego, oznaczonego symbolem KDGP, ustala się:

- 1) przeznaczenie – droga publiczna klasy głównej ruchu przyspieszonego;
- 2) szerokości pasów drogowych lub ich części w liniach rozgraniczających - zgodnie z oznaczeniem na rysunku planu: min. 35,0 m, maks 110,0 m.

§ 20. Dla terenu komunikacji – drogi publicznej klasy lokalnej, oznaczonej symbolem KDL, ustala się:

- 1) przeznaczenie – droga publiczna klasy lokalnej;
- 2) szerokości pasa drogowego lub jego części w liniach rozgraniczających, zgodnie z oznaczeniem na rysunku planu: min. 11,0 m, maks. 32,0 m,
- 3) dopuszczenie lokalizacji miejsc parkingowych.

§ 21. Dla terenów komunikacji – dróg publicznych klasy dojazdowej, oznaczonych symbolami KDD1 – KDD3, ustala się:

- 1) przeznaczenie – drogi publiczne klasy dojazdowej;
- 2) szerokości pasów drogowych lub ich części w liniach rozgraniczających - zgodnie z oznaczeniem na rysunku planu:
 - a) dla terenu o symbolu **KDD1**: min. 5,0 m, maks. 7,0 m,
 - b) dla terenu o symbolu **KDD2**: min. 5,0 m, maks. 31,0 m,
 - c) dla terenu o symbolu **KDD3**: min. 6,0 m, maks. 11,0 m.
- 3) dopuszczenie lokalizacji miejsc parkingowych.

§ 22. Dla terenu komunikacji – drogi wewnętrznej, oznaczonej symbolem KDW, ustala się:

- 1) przeznaczenie – droga wewnętrzna;
- 2) szerokości pasa drogowego lub jego części w liniach rozgraniczających, zgodnie z oznaczeniem na rysunku planu: min. min. 4,0 m, maks. 6,0 m.

§ 23. Dla terenu komunikacji – ciągu pieszo-rowerowego, oznaczonego symbolem KDP, ustala się:

- 1) przeznaczenie – ciąg pieszo-rowerowy;
- 2) szerokości ciągu lub jego części w liniach rozgraniczających, zgodnie z oznaczeniem na rysunku planu: min. 7,0 m, maks. 13,0 m.

Rozdział 3.

ZASADY MODERNIZACJI, ROZBUDOWY I BUDOWY SYSTEMÓW KOMUNIKACJI

§ 24. 1. Ustala się obsługę komunikacyjną obszaru planu z istniejących i projektowanych dróg, w tym dróg wewnętrznych.

2. Ustala się nakaz zapewnienia miejsc parkingowych, zwanych dalej miejscami, z zachowaniem minimalnych wskaźników:

- 1) dla zabudowy mieszkaniowej jednorodzinnej – 2 miejsca na mieszkanie, w tym miejsca w garażach,
- 2) dla budownictwa publicznego, socjalnego - 0,5 miejsce na 1 mieszkanie,
- 3) dla moteli, hoteli, pensjonatów:
 - a) 1 miejsce na każde 3 pokoje,
 - b) 1 miejsce na każde 3 stanowiska pracy,
- 4) dla usług biurowych – 1 miejsce na każde 50 m² powierzchni użytkowej,
- 5) dla salonów fryzjerskich, kosmetycznych itp. – 1 miejsce na 40 m² powierzchni użytkowej, lecz nie mniej niż 2 miejsca,
- 6) dla centrów konferencyjnych – 1 miejsce na 20 m² powierzchni użytkowej;
- 7) dla stacji paliw:
 - a) 1 miejsce na 30 m² powierzchni zabudowy,
 - b) 1 miejsce na 3 stanowiska pracy;
- 8) dla stacji obsługi pojazdów, warsztatów samochodowych – min. 2 miejsca parkingowe na 1 stanowisko obsługi, a w przypadku stacji kontroli pojazdów – min. 4 miejsca parkingowe dla pojazdów do 3,5 t oraz min. 2 miejsca parkingowe dla pozostałych pojazdów;
- 9) dla myjni samochodowych bezdotykowych, automatycznych, ręcznych samochodowych:
 - a) 1 miejsce parkingowe na 1 stanowisko obsługi,
 - b) 1 miejsce parkingowe na 3 stanowiska pracy;
- 10) dla aptek i sklepów bez samoobsługi – 1 miejsce na 50 m² powierzchni handlowej, lecz nie mniej niż 2 miejsca,
- 11) dla sklepów samoobsługowych i hurtowni do 2000 m² sprzedaży:
 - a) 1 miejsce na 50 m² powierzchni handlowo-magazynowej,
 - b) 1 miejsce dla samochodu realizującego dostawę,
 - c) 1 miejsce na 3 stanowiska pracy,
- 12) dla salonów samochodowych i auto-komisów:
 - a) 1 miejsce na 50 m² powierzchni użytkowej i ekspozycji,
 - b) 1 miejsce dla TIR na 1500 m² powierzchni użytkowej i ekspozycji;
- 13) dla restauracji, kawiarni:
 - a) 1 miejsce na 8 miejsc konsumpcyjnych,
 - b) 1 miejsce na 3 stanowiska pracy,
- 14) dla barów, klubów – 1 miejsce na 50 m² powierzchni użytkowej;
- 15) bibliotek, czytelni:
 - a) 1 miejsce i 1 miejsce dla roweru na 100 m² powierzchni użytkowej,
 - b) 1 miejsce na 3 stanowiska pracy;
- 16) dla siłowni, spa, basenów – 1 miejsce i 1 miejsce dla roweru na 10 miejsc w szatni;

17) dla przychodni i gabinetów lekarskich:

- a) 1 miejsce na 1 gabinet,
- b) 1 miejsce na 3 stanowiska pracy;

18) dla przedszkoli i żłobków:

- a) 1 miejsce na 60 m² powierzchni użytkowej,
- b) 1 miejsce na 3 stanowiska pracy;

19) dla szkół:

- a) 1 miejsce na 150 m² powierzchni użytkowej,
- b) 1 miejsce na 3 stanowiska pracy,

20) dla pozostałych usług – 1 miejsce na każde 100 m² powierzchni użytkowej, lecz nie mniej niż 1 miejsce.

3. Ustala się nakaz zapewnienia miejsc postojowych dla rowerów, zwanych dalej miejscami, z zachowaniem minimalnych wskaźników:

- 1) dla budownictwa publicznego, socjalnego – 1 miejsce na 4 mieszkania;
- 2) dla moteli, hoteli, pensjonatów – 1 miejsce na 3 stanowiska pracy;
- 3) dla pozostałych usług, z wyjątkiem wymienionych w **ust. 2 pkt 7, 8, 9, 12** – 1 miejsce na każde 50 m² powierzchni użytkowej, lecz nie mniej niż 1 miejsce.

4. Dopuszczenie bilansowania liczby miejsc parkingowych wyłącznie w granicach terenu inwestycji lub działki budowlanej.

5. Poza drogami publicznymi, strefami zamieszkania lub strefami ruchu, o których mowa w art. 12a ustawy z dnia 21 marca 1985 r. o drogach publicznych (t.j. Dz. U. 2021. poz. 1376 z późn. zm.), ustala się nakaz zapewnienia miejsc przeznaczonych na parkowanie pojazdów zaopatrzonych w kartę parkingową w liczbie nie mniejszej niż:

- 1) 1 stanowisko – jeżeli liczba miejsc parkingowych wynosi 6-15;
- 2) 2 stanowiska – jeżeli liczba miejsc parkingowych wynosi 16-40;
- 3) 3 stanowiska – jeżeli liczba miejsc parkingowych wynosi 41-100;
- 4) 4% ogólnej liczby stanowisk jeżeli ogólna liczba miejsc parkingowych wynosi więcej niż 100.

6. Ustala się następujące sposoby realizacji miejsc, o których mowa w **ust. 2**, w formie:

- 1) parkingów terenowych;
- 2) garaży: podziemnych lub wbudowanych w budynki;
- 3) garaży indywidualnych jako wolnostojące budynki wyłącznie na terenach oznaczonych symbolami: **MN2 - MN6**.

7. Dla parkingów terenowych nakaz realizacji nasadzeń zieleni wysokiej w proporcji min. 1 nasadzenie co 6 miejsc parkingowych.

Rozdział 4.

ZASADY MODERNIZACJI, ROZBUDOWY I BUDOWY SYSTEMÓW INFRASTRUKTURY TECHNICZNEJ

§ 25. Ustala się następujące zasady modernizacji, rozbudowy i budowy systemów infrastruktury technicznej:

- 1) dopuszczenie lokalizacji sieci lub obiektów budowlanych infrastruktury technicznej, w tym obiektów liniowych;
- 2) dopuszczenie przebudowy, rozbudowy istniejących sieci lub obiektów budowlanych infrastruktury technicznej oraz zmiany ich lokalizacji lub przebiegu;
- 3) maksymalna wysokość obiektów liniowych 35 m;

- 4) w zakresie **beprzewodowej łączności** - lokalizacja wyłącznie infrastruktury telekomunikacyjnej o nieznacznym oddziaływaniu;
- 5) w zakresie **zaopatrzenia w wodę**, w tym w zakresie **ochrony przeciwpożarowej i przeciwdziałania nadzwyczajnym zagrożeniom** – dostawy wody z sieci wodociągowej, w tym z wodociągów: Ø 63 mm, Ø 110 mm, Ø 160 mm, oznaczonych na mapie zasadniczej;
- 6) w zakresie **odprowadzenia ścieków komunalnych** – odprowadzenie do istniejącej oczyszczalni ścieków zlokalizowanej w Tychach-Urbanowicach poprzez sieć kanalizacji sanitarnej, w tym do kanałów sanitarnych: Ø 400 mm, Ø 200 mm, Ø 160 mm, Ø 150 mm, oznaczonych na mapie zasadniczej;
- 7) w zakresie **odprowadzenia wód opadowych lub roztopowych**:
 - a) zagospodarowanie wód opadowych i roztopowych w granicach działek budowlanych, z dopuszczeniem odprowadzania do terenów wód powierzchniowych śródlądowych,
 - b) odprowadzanie do sieci kanalizacji deszczowej, w tym do kanałów deszczowych: Ø 110 mm, Ø 150 mm, Ø 160 mm, Ø 200 mm, Ø 300 mm, Ø 315 mm, Ø 400 mm, Ø 500 mm, Ø 1000 mm, oznaczonych na mapie zasadniczej;
- 8) w zakresie **zaopatrzenia w ciepło** – dostawy z:
 - a) sieci ciepłowniczej,
 - b) indywidualnych źródeł ciepła,
 - c) odnawialnych źródeł energii, w tym układów hybrydowych,
 - d) sieci elektroenergetycznej;
- 9) w zakresie **zaopatrzenia w energię elektryczną** – dostawy z:
 - a) sieci elektroenergetycznej, a w szczególności z sieci i urządzeń elektroenergetycznych: średniego napięcia lub niskiego napięcia,
 - b) odnawialnych źródeł energii, w tym z układów hybrydowych,
 - c) urządzeń zapewniających dostawę energii elektrycznej w kogeneracji;
- 10) w zakresie **zaopatrzenia w gaz** – dostawy z sieci gazowej, w tym z gazociągów: Ø 25 mm, Ø 32 mm, Ø 40 mm, Ø 50 mm, Ø 80 mm, Ø 90 mm, Ø 160 mm, oznaczonych na mapie zasadniczej;
- 11) w zakresie **telekomunikacji** – dostęp do sieci telekomunikacyjnej, w tym sieci bezprzewodowej, poprzez rozbudowę istniejących linii lub budowę nowych linii i urządzeń;
- 12) w zakresie **gospodarki odpadami** - nakaz postępowania:
 - a) z odpadami komunalnymi zgodnie z ustawą z dnia 13 września 1996 r. o utrzymaniu czystości i porządku w gminach (t.j. Dz. U. z 2021 r. poz. 888 z późn. zm.) oraz uchwałami Rady Miasta Tychy regulującymi przyjęty w mieście system gospodarki odpadami komunalnymi,
 - b) z odpadami zgodnie z ustawą z 14 grudnia 2012 r. o odpadach (t.j. Dz. U. z 2022 r. poz. 699).

Rozdział 5.

ZASADY OCHRONY ŚRODOWISKA, PRZYRODY I KRAJOBRAZU

§ 26. Ustala się następujące zasady ochrony środowiska, przyrody i krajobrazu:

- 1) nakaz uwzględnienia ustaleń planu w zakresie:
 - a) minimalnych powierzchni biologicznie czynnych, o których mowa w § 7-13, § 17 i § 18,
 - b) zasad dotyczących infrastruktury technicznej w zakresie: odprowadzania ścieków, odprowadzenia wód opadowych lub roztopowych, zaopatrzenia w ciepło oraz gospodarki odpadami, o których mowa w § 25;
- 2) ustala się dopuszczalne poziomy hałasu w środowisku, o których mowa w Rozporządzeniu Ministra Środowiska z dnia 14 czerwca 2007 r. w sprawie dopuszczalnych poziomów hałasu w środowisku (t.j. Dz. U. z 2014 r., poz. 112) w oparciu o art. 114 ust. 1 ustawy z dnia 27 kwietnia 2001 r. Prawo ochrony środowiska (t.j. Dz. U. z 2021 r., poz. 1973 z późn. zm.) – na terenach oznaczonych symbolami **MN1** – **MN6** - jak dla „terenów zabudowy mieszkaniowej jednorodzinnej”.

Rozdział 6.

GRANICE I SPOSOBY ZAGOSPODAROWANIA TERENÓW LUB OBIEKTÓW PODLEGAJĄCYCH OCHRONIE, USTALONYCH NA PODSTAWIE ODRĘBNYCH PRZEPISÓW

§ 27. 1. W obszarze planu znajduje się kolejowy teren zamknięty, którego granica została oznaczona na rysunku planu.

2. Przez obszar planu przebiega granica udokumentowanego złoża węgla kamiennego „Kobiór-Pszczyna”, oznaczona na rysunku planu.

3. Przez obszar planu przebiega granica udokumentowanego złoża węgla kamiennego „Studzienice”, oznaczona na rysunku planu.

Rozdział 7.

SZCZEGÓŁOWE ZASADY I WARUNKI SCALANIA I PODZIAŁU NIERUCHOMOŚCI OBJĘTYCH PLANEM

§ 28. 1. Dla terenów inne niż rolne i leśne ustala się następujące parametry działek uzyskiwanych w wyniku scalania i podziału nieruchomości:

1) dla terenów o symbolach: **MN1 – MN6**:

- a) szerokość frontów działek - min. 14 m,
- b) powierzchnia działek - min. 300 m²;

2) dla terenów o symbolach: **U1 – U2**:

- a) szerokość frontów działek – min. 18 m,
- b) powierzchnia działek – min. 400 m²;

3) dla terenów nie wymienionych w **pkt. 1-2**:

- a) minimalna szerokość frontów działek – 5 m;
- b) minimalna powierzchnia działek – 10 m²,

4) dla wszystkich terenów, za wyjątkiem terenów oznaczonych symbolami: **KDGP, KDL, KDD, KDW, KDP** – kąt położenia granic działek w stosunku do pasa drogowego – 90° z tolerancją 15% lub zgodnie z liniami rozgraniczającymi tereny oznaczonymi na rysunku planu.

2. Parametry scalenia i podziału nieruchomości, o których mowa w **ust. 1**, nie obowiązują dla działek wydzielonych pod obiekty budowlane infrastruktury technicznej, budowli hydrotechnicznych, a także powstałych w wyniku podziałów prowadzonych po wyznaczonych na rysunku planu liniach rozgraniczających.

3. W planie nie wyznacza się granic obszarów wymagających przeprowadzenia scaleń i podziałów nieruchomości.

Rozdział 8.

STAWKI PROCENTOWE, NA PODSTAWIE KTÓRYCH USTALA SIĘ OPŁATĘ Z TYTUŁU WZROSTU WARTOŚCI NIERUCHOMOŚCI W ZWIĄZKU Z UCHWALENIEM PLANU

§ 29. Ustala się wysokość stawki procentowej służącej naliczaniu jednorazowej opłaty planistycznej z tytułu wzrostu wartości nieruchomości w związku z uchwaleniem planu w wysokości **30%**.

Rozdział 9.

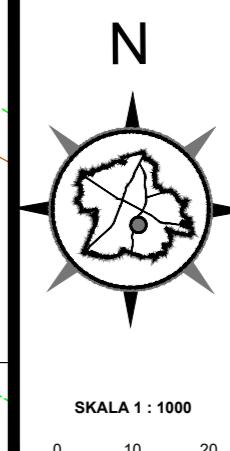
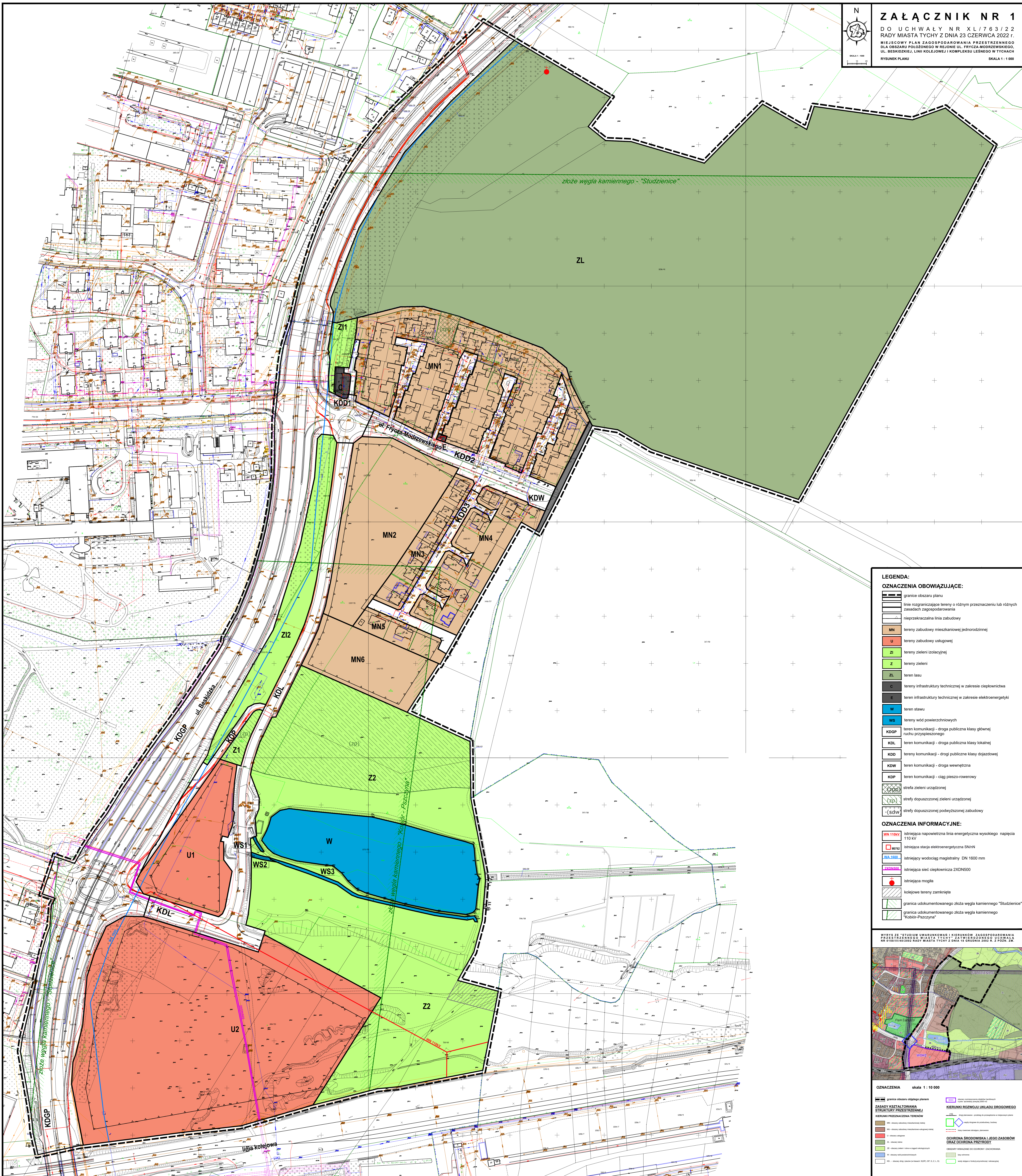
PRZEPISY KOŃCOWE

§ 30. Wykonanie uchwały powierza się Prezydentowi Miasta Tychy.

§ 31. Uchwała wchodzi w życie po upływie 14 dni od dnia jej ogłoszenia w Dzienniku Urzędowym Województwa Śląskiego.

Przewodnicząca Rady Miasta Tychy

Barbara Konieczna

**ZAŁĄCZNIK NR 1**

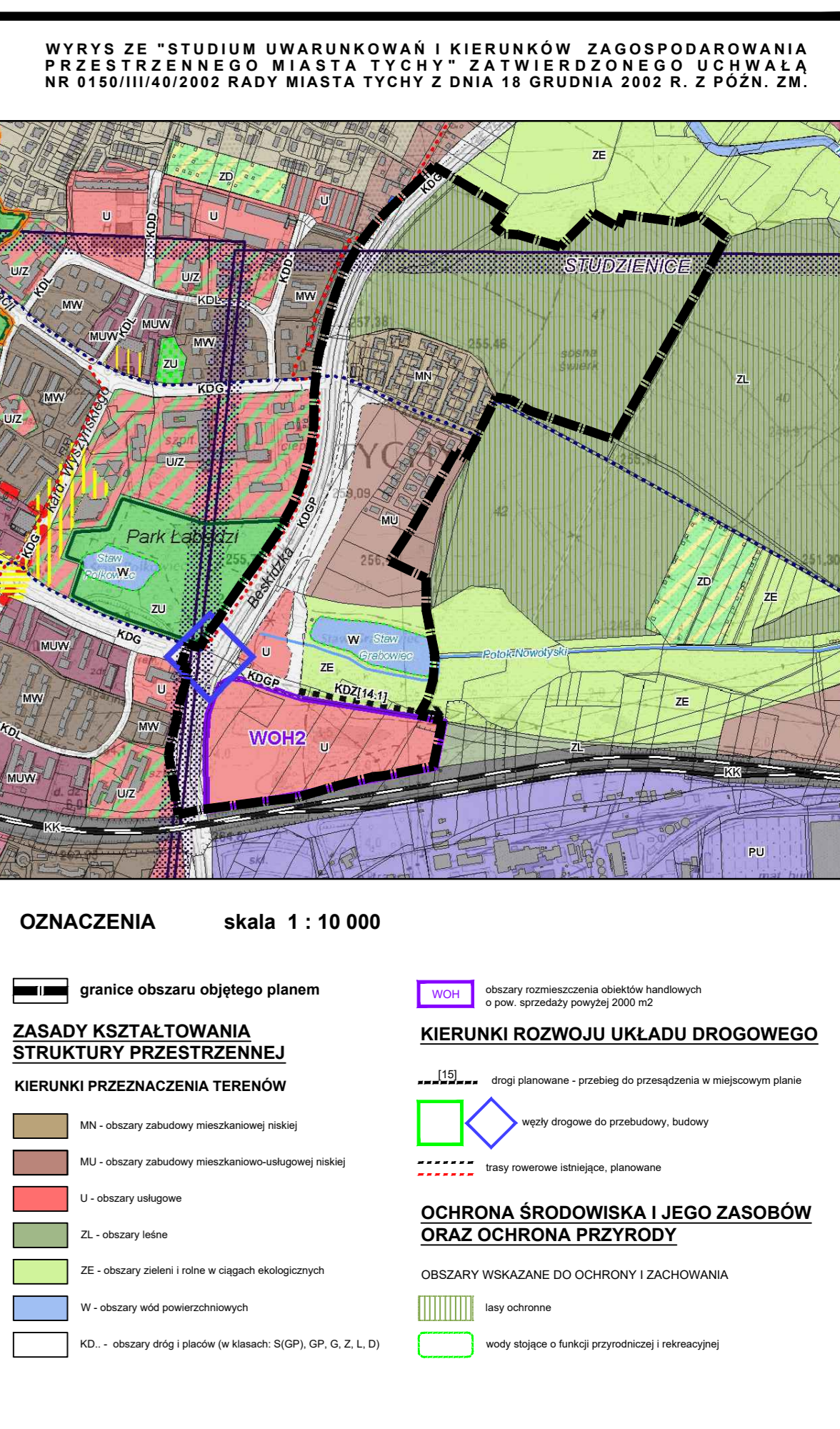
DO UCHWAŁY NR XL/763/22
 RADY MIASTA TYCHY Z DNIA 23 CZERWCA 2022 r.
 MIEJSCOWY PLAN ZAGOSPODAROWANIA PRZESTRZENNEGO
 DLA OBSZARU POŁOŻONEGO W REJONIE UL. FRYCZA-MOTRZEWSKIEGO,
 UL. BRSKIDZKIEJ, LINII KOLEJOWEJ I KOMPLEKSU LESNEGO W TYCHACH
 RYSUNEK PLANU SKALA 1 : 1 000

LEGENDA:**OZNACZENIA OBOWIĄZUJĄCE:**

- granice obszaru planu
- linie rozgraniczające tereny o różnym przeznaczeniu lub różnych zasadach zagospodarowania
- nieprzekraczalna linia zabudowy
- MN tereny zabudowy mieszkaniowej jednorodzinnej
- U tereny zabudowy usługowej
- ZI tereny zieleni izolacyjnej
- Z tereny zieleni
- ZL tereny lasu
- C tereny infrastruktury technicznej w zakresie ciepłownictwa
- E tereny infrastruktury technicznej w zakresie elektroenergetyki
- W tereny stawu
- WS tereny wód powierzchniowych
- KDGSP teren komunikacji - droga publiczna klasy głównej ruchu przyspieszonego
- KDL teren komunikacji - droga publiczna klasy lokalnej
- KDD teren komunikacji - drogi publiczne klasy dojazdowej
- KDW teren komunikacji - droga wewnętrzna
- KDP teren komunikacji - ciąg pieszo-rowerowy
- ZDP strefa zieleni urządzonej
- ZPD strefy dopuszczonej zieleni urządzonej
- SDW strefy dopuszczonej podwyższonej zabudowy

OZNACZENIA INFORMACYJNE:

- WNI 110kV istniejąca napowietrzna linia energetyczna wysokiego napięcia 110 kV
- WENiN istniejąca stacja elektroenergetyczna SNiN
- WAM 1600 istniejący wodociąg magistralny DN 1600 mm
- ZK 2XDN500 istniejąca sieć ciepłownictwa 2XDN500
- M istniejąca mogiła
- K tereny zamknięte
- granica udokumentowanego złoża węgla kamiennego "Studzienice"
- granica udokumentowanego złoża węgla kamiennego "Kobłór-Pszczyna"



Załącznik Nr 2 do uchwały Nr XL/763/22

Rady Miasta Tychy

z dnia 23 czerwca 2022 r.

**Rozstrzygnięcie Rady Miasta Tychy
o sposobie rozpatrzenia uwag do miejscowego planu zagospodarowania przestrzennego dla obszaru
położonego w rejonie ul. Frycza-Modrzewskiego, ul. Beskidzkiej, linii kolejowej i kompleksu leśnego
w Tychach**

Działając na podstawie art. 20 ust. 1 ustawy z dnia 27 marca 2003 r. o planowaniu i zagospodarowaniu przestrzennym (t.j. Dz. U. z 2020 r. poz. 503):

1. Rada Miasta Tychy stwierdza, że do wyłożonego do publicznego wglądu w dniach **od 12 kwietnia do 12 maja 2022 r.** projektu miejscowego planu zagospodarowania przestrzennego dla obszaru położonego w rejonie ul. Frycza-Modrzewskiego, ul. Beskidzkiej, linii kolejowej i kompleksu leśnego w Tychach w wyznaczonym terminie (tj. do dnia 26 maja 2022 r.), wniesiono następujące uwagi:

- 1) uwagi złożone w dniu 25 kwietnia 2022 r. (pismo z dnia 25 kwietnia 2022 r.) przez osoby fizyczne, odnoszące się do terenu zabudowy mieszkaniowej jednorodzinnej oznaczonego symbolem **MN4** (działki nr: 1403/57, 1404/57, 1405/57, 1406/57), dotyczące przesunięcia nieprzekraczalnej linii zabudowy do granicy lasu;
- 2) uwagi złożone w dniu 19 maja 2022 r. (pismo z dnia 19 maja 2022 r.) przez Przewodniczącego Zarządu Rady Osiedla F-6 w Tychach, dotyczące dopuszczenia przeznaczenia innego niż sieci i urządzenia infrastruktury technicznej w zakresie ciepłownictwa na terenie infrastruktury technicznej w zakresie ciepłownictwa oznaczonym symbolem **C**;
- 3) uwagi złożone w dniu 26 maja 2022 r. (pismo z dnia 25 maja 2022 r.) przez osobę prawną, dotyczące:
 - a) zmiany przeznaczenia fragmentu terenu **Z2** – zieleń naturalna na **U** – teren zabudowy usługowej (działki nr: 1339/52, 927/55, 1373/55, 484/53, 485/53, 486/53, 510/60, 511/60), zgodnie z granicą obszaru wyznaczonego na rysunku *Studium Uwarunkowań i Kierunków Zagospodarowania Przestrzennego Miasta Tychy (Uchwała Nr 0150/III/40/2002 Rady Miasta Tychy z dnia 18 grudnia 2002 r. z późn. zm.)*,
 - b) dodania do pojęć użytych w planie pojęcia „usługi transportowe”,
 - c) zmiany przeznaczenia terenu **U2** – teren zabudowy usługowej na **UP1** – teren zabudowy usługowo-przemysłowej o przeznaczeniu: zabudowa usługowa, usługi transportowe z wykluczeniem obiektów produkcyjnych, niestanowiących mniejszościowej funkcji uzupełniającej dla innej usługi podstawowej,
 - d) zmiany dla terenu **U2** wielkości maksymalnej powierzchni zabudowy w stosunku do powierzchni działki budowlanej z 25% na 50%,
 - e) zmiany dla terenu **U2** minimalnego udziału powierzchni biologicznie czynnej w odniesieniu do powierzchni działki budowlanej z 30% na 20%,
 - f) ustalenia nakazu zapewnienia miejsc parkingowych dla usług transportowych z zachowaniem minimalnych wskaźników: 1 miejsce na 1000 m² powierzchni użytkowej, 1 miejsce na 4 stanowiska pracy,
 - g) dopuszczenia na terenie **UP1** lokalizacji nowych przedsięwzięć mogących potencjalnie znacząco oddziaływać na środowisko;
- 4) uwagi złożone w dniu 26 maja 2022 r. przez osobę fizyczną (2 pisma o jednakowej treści z dnia 25 kwietnia 2022 r.), dotyczące:
 - a) zmiany przeznaczenia terenu **U2** – teren zabudowy usługowej na **UP1** – teren zabudowy usługowo-przemysłowej,

- b) zmiany granic terenu **UP1** – teren zabudowy usługowo-przemysłowej (w projekcie planu **U2**) powodującej powiększenie go o fragment terenu **Z2** – zielen naturalna, na zgodną z obszarem działek nr: 1373/55, 484/53, 485/53, 486/53, 510/60 m.in. umożliwiającą doprowadzenie drogi dojazdowej z istniejącej drogi **KDL** do działek inwestycyjnych,
- c) zmiany dla terenu **U2** wielkości maksymalnej powierzchni zabudowy w stosunku do powierzchni działki budowlanej z 25% na 70%,
- d) zmiany dla terenu **U2** minimalnego udziału powierzchni biologicznie czynnej w odniesieniu do powierzchni działki budowlanej z 30% na 15%,
- e) zmiany dla terenu **U2** maksymalnej wysokości zabudowy z 20 m na 55 m.

2. Rada Miasta Tychy postanawia:

- 1) **odrzuć uwagę**, o której mowa w **ust. 1 pkt 1**, ponieważ wskazana w projekcie planu nieprzekraczalna linia zabudowy od granicy lasu jest kontynuacją linii jaką tworzą istniejące budynki sąsiednie i jest podyktowana potrzebą zachowania ładu przestrzennego. Jest ona również zgodna z § 271 *Warunków technicznych, jakim powinny odpowiadać budynki i ich usytuowanie (Dz. U. z 2019 r. poz. 1065 z późn. zm.)*, traktującym m.in. o odległości budynku od lasu.
- 2) **odrzuć uwagę**, o której mowa w **ust. 1 pkt 2**, ponieważ budynek pozostaje we własności Przedsiębiorstwa Energetyki Ciepłej Sp. z o.o. w Tychach. Jest wyposażony w media oraz znajduje się w dobrym stanie technicznym. Biorąc pod uwagę zamierzenia właściciela, planowane przeznaczenie budynku pozostaje zgodne z przedstawionym w projekcie planu miejscowego;
- 3) **przyjąć w części uwagę**, o której mowa w **ust. 1 pkt 3 lit. a**, powiększając teren oznaczony symbolem **U2** w kierunku północnym o pas wyznaczony przez strefę techniczną napowietrznej linii energetycznej wysokiego napięcia 110 kV.

Uwagę odrzucono dla pozostałego obszaru, ze względu na istniejącą na tym terenie zielen, będącą integralną częścią cennych przyrodniczo obszarów rekreacyjnych obejmujących staw i jego okolice.

Studium uwarunkowań i kierunków zagospodarowania przestrzennego miasta Tychy wskazuje tereny zieleni jako kierunek przeznaczenia dopuszczony we wszystkich obszarach. Należy pamiętać, że „Kierunki przeznaczenia terenów określone w studium dla poszczególnych obszarów nie stanowią gwarancji przeznaczenia działki budowlanej lub terenu na te cele w miejscowym planie. Przeznaczenie dla konkretnych terenów może być ustalone w miejscowym planie pod warunkiem, że:

- a) jego wprowadzenie nie jest sprzeczne z lokalnymi uwarunkowaniami zagospodarowania,
- b) jego wprowadzenie nie spowoduje zagrożeń lub konfliktów w stosunku do istniejącego zagospodarowania, zgodnego z podstawowymi kierunkami przeznaczenia obszaru określonymi w studium, co należy zapewnić w planie miejscowym poprzez odpowiednie rozgraniczenie terenów oraz ustalenie zasad i warunków zagospodarowania tych terenów.”

W związku z powyższymi ustaleniami studium, w projekcie planu przyjęto rozwiązania planistyczne zapewniające zgodność z tym dokumentem, przy uwzględnieniu istniejących uwarunkowań;

- 4) **przyjąć w części uwagę**, o której mowa w **ust. 1 pkt 3 lit. b**, ponieważ nieznacznie zmodyfikowano definicję zaproponowaną przez wnioskodawcę, z „usługi transportowe – należy przez to rozumieć budynki służące wykonywaniu usług wspomagających proces przepływu dóbr między ogniwami łańcucha dostaw w szczególności: usługi spedycji i logistyki, obiekty centrów dystrybucyjnych, centrów magazynowo-dystrybucyjnych, centrów przeładunkowych” na „usługi transportowe – usługi wspomagające proces przepływu dóbr między ogniwami łańcucha dostaw w szczególności: usługi spedycji i logistyki, obiekty centrów dystrybucyjnych, centrów magazynowo-dystrybucyjnych, centrów przeładunkowych”;

Definicja została zapisana w pojęciach użytych w planie, w § 5.

- 5) **odrzuć uwagę**, o której mowa w **ust. 1 pkt 3 lit. c**, ze względu na lokalizację terenu **U2** – przy głównym wjeździe do miasta, w jego zurbanizowanej, a zarazem spokojnej części, w pobliżu zabudowy mieszkaniowej i rekreacyjnych terenów zielonych.

Wskazany teren znajduje się na zjeździe do centrum miasta z drogi krajowej - ul. Beskidzkiej, a także na przedłużeniu al. Niepodległości, stanowiąc jej geometryczne domknięcie. Powstające w przyszłości inwestycje mogą utworzyć dominantę architektoniczną w przestrzeni miejskiej. Także zaproponowana funkcja powinna współgrać ze śródmiejskim charakterem. Ponadto, w pobliżu terenu U2 znajduje się zabudowa mieszkaniowa. Po przeciwnej stronie ulicy Beskidzkiej zlokalizowane jest osiedle zabudowy wielorodzinnej oraz szkoła, a w północnej części obszaru projektu planu zlokalizowane jest rozwijające się osiedle domów jednorodzinnych. W obszarze objętym projektem planu znajduje się też staw i tereny zielone pełniące funkcje rekreacyjne dla mieszkańców.

Proponowana funkcja usługowo-przemysłowa, z nastawieniem na obiekty magazynowo-logistyczne, generuje hałas oraz wzmożony ruch samochodów ciężarowych - obciążenie nieprzystosowanych dróg poprzez transport towarowy i zatory komunikacyjne. Intencją sporządzenia planu miejscowego dla tego obszaru nie było rozszerzenie strefy przemysłowej „wschód”.

Pomimo tego, że *Studium uwarunkowań i kierunków zagospodarowania przestrzennego miasta Tychy* w obszarze U, dopuszcza „nieuciążliwą działalność produkcją”, to jednak nie jest to podstawowe przeznaczenie tego obszaru.

Jednocześnie w studium „*podstawowe kierunki przeznaczenia terenów to sposoby zagospodarowania lub użytkowania terenów w obrębie obszaru wyodrębnionego na rysunku studium, określające jego społeczno-gospodarcze przeznaczenie (funkcję), które powinny dominować w tym obszarze i które mogą być uzupełniane przez dopuszczalne kierunki przeznaczenia, na warunkach określonych w miejscowym planie.*” Natomiast „*dopuszczalne kierunki przeznaczenia terenów to sposoby zagospodarowania, które powinny wzbogacać lub uzupełniać funkcje obszaru o określonym podstawowym kierunku przeznaczenia i które mogą być lokalizowane w tym obszarze pod warunkiem ustalenia takich proporcji w przeznaczeniu terenów oraz zasad zagospodarowania, które zapewnią dominujący charakter funkcji podstawowych oraz niekonfliktowy charakter funkcji dopuszczalnych, (...).*”

W związku z powyższymi ustaleniami studium, w projekcie planu przyjęto rozwiązania planistyczne zapewniające zgodność z tym dokumentem, przy uwzględnieniu istniejących uwarunkowań;

- 6) **przyjąć w części uwagę**, o której mowa w **ust. 1 pkt 3 lit. d**, ponieważ zwiększono dopuszczoną maksymalną powierzchnię zabudowy w stosunku do powierzchni działki budowlanej z 25% na 30%.

Pomimo tego, że *Studium uwarunkowań i kierunków zagospodarowania przestrzennego miasta Tychy* dla wskazanego terenu U2, dopuszcza zaproponowany przez wnioskodawcę wskaźnik, należy pamiętać, że podane w studium „*wartości maksymalne nie stanowią gwarancji ustalenia takich wartości dla każdej działki budowlanej wchodzącej w skład obszaru; przesądzenie o konkretnych wartościach nastąpi w miejscowym planie, stosownie do lokalnych uwarunkowań, zwłaszcza potrzeb kształtowania ładunku przestrzennego oraz warunków obsługi w zakresie komunikacji i infrastruktury technicznej*”.

Plan ma na celu umożliwienie realizacji inwestycji, z zachowaniem jak największej ilości zieleni, która odgrywa ważną rolę w tym terenie.

W związku z powyższymi ustaleniami studium, w projekcie planu przyjęto rozwiązania planistyczne zapewniające zgodność z tym dokumentem, przy uwzględnieniu istniejących uwarunkowań;

- 7) **odrzuć uwagę**, o której mowa w **ust. 1 pkt 3 lit. e**, ponieważ plan ma na celu umożliwienie realizacji inwestycji, z zachowaniem jak największej ilości zieleni, która odgrywa ważną rolę w tym terenie.

Należy pamiętać, że zgodnie z *Ustawą o planowaniu i zagospodarowaniu przestrzennym* przy sporządzaniu planu miejscowego uwzględnia się zwłaszcza m.in. wymagania ładunku przestrzennego, walory architektoniczne i krajobrazowe oraz wymagania ochrony środowiska;

- 8) **odrzuć jako bezprzedmiotową uwagę**, o której mowa w **ust. 1. pkt 3 lit. f**, ponieważ projekt planu miejscowego nie przewiduje przeznaczenia pod usługi transportowe;

- 9) **odrzuć jako bezprzedmiotową uwagę**, o której mowa w **ust. 1. pkt 3 lit. g**, ponieważ projekt planu nie zakazuje lokalizacji przedsięwzięć mogących potencjalnie znacząco oddziaływać na środowisko. Dokument określa rodzaje dopuszczonych usług na poszczególnych terenach, natomiast nie rozróżnia usług pod kątem wymagań określonych w *Rozporządzeniu Rady Ministrów z dnia 10 września 2019 r. w sprawie przedsięwzięć mogących znacząco oddziaływać na środowisko (Dz. U. z 2019 r., poz. 1839 z późn. zm.)*;

- 10) **odrzuć uwagę**, o której mowa w **ust. 1 pkt 4 lit. a**, ze względu na lokalizację terenu **U2** - przy głównym wjeździe do miasta, w jego zurbanizowanej, a zarazem spokojnej części, w pobliżu zabudowy mieszkaniowej i rekreacyjnych terenów zielonych.

Uzasadnienie jak w pkt. **IV** ppkt. **3**.

- 11) **przyjąć w części uwagę**, o której mowa w **ust. 1 pkt 4 lit. b**. Uwagę odrzucono w części dotyczącej przyjęcia nowej granicy terenu **U2** zgodnie z obszarem działek nr: 1373/55, 484/53, 485/53, 486/53, 510/60.

Kształty działek, zaproponowanych przez wnioskodawcę do objęcia w całości przez tereny usługowo-przemysłowe są wynikiem podziałów gruntów wynikających z ich dawnych funkcji. Rozgraniczanie przeznaczeń terenów na ich podstawie nie ma uzasadnienia w ukształtowaniu terenu i koliduje ze stanem istniejącym.

W bardzo bliskiej odległości w kierunku północnym od granic wskazanych działek znajduje się staw, wokół porasta bujna zieleń. Całość tworzy atrakcyjną przestrzeń o walorach ekologicznych, rekreacyjnych i estetycznych, cenioną przez mieszkańców pobliskich osiedli.

Północna część omawianych działek została w *Studium uwarunkowań i kierunków zagospodarowania przestrzennego miasta Tychy* wskazana jako obszary zieleni i rolne w ciągach ekologicznych – **ZE**.

Granice terenu **U2** wyznaczono uwzględniając istniejącą napowietrzna linię energetyczną wysokiego napięcia 110 kV, przecinającą wskazane działki. Strefy techniczne od linii, określone przez gestora sieci tworzą pas o ograniczonych możliwościach zagospodarowania. Mając na uwadze wnioski inwestora, włączono ten obszar do terenu **U2**, co umożliwi zlokalizowanie drogi dojazdowej bezpośrednio z istniejącej drogi **KDL**.

- 12) **przyjąć w części uwagę**, o której mowa w **ust. 1 pkt 4 lit. c**, ponieważ zwiększono dopuszczoną maksymalną powierzchnię zabudowy w stosunku do powierzchni działki budowlanej z 25% na 30%.

Zaproponowany przez wnioskodawcę wskaźnik powierzchni zabudowy w stosunku do powierzchni działki budowlanej 70% jest niezgodny ze *Studium uwarunkowań i kierunków zagospodarowania przestrzennego miasta Tychy*, którego zapisów nie może naruszać plan miejscowy, zgodnie z Art. 20 *Ustawy o planowaniu i zagospodarowaniu przestrzennym*.

- 13) **odrzuć uwagę**, o której mowa w **ust. 1 pkt 4 lit. d**, ponieważ plan ma na celu umożliwienie realizacji inwestycji, z zachowaniem jak największej ilości zieleni, zgodnie z uzasadnieniem do pkt. **IV** ppkt. **5**.

- 14) **przyjąć w części uwagę**, o której mowa w **ust. 1 pkt 4 lit. e**, ponieważ zwiększono dopuszczoną maksymalną wysokość zabudowy z 20 m na 25 m. Wyznaczony parametr umożliwia w pełni zainwestowanie tego terenu, został określony na podstawie analiz obszaru objętego projektem planu oraz terenów sąsiednich, z uwzględnieniem istniejących uwarunkowań.

Załącznik Nr 3 do uchwały Nr XL/763/22

Rady Miasta Tychy

z dnia 23 czerwca 2022 r.

**Rozstrzygnięcie Rady Miasta Tychy
o sposobie realizacji zapisanych w planie miejscowym inwestycji z zakresu infrastruktury technicznej,
które należą do zadań własnych gminy, oraz zasadach ich finansowania**

Działając na podstawie art. 20 ust. 1 ustawy z dnia 27 marca 2003 r. o planowaniu i zagospodarowaniu przestrzennym (t.j. Dz. U. z 2022 r. poz. 503) Rada Miasta Tychy stwierdza, że:

Miejscowy plan zagospodarowania przestrzennego dla obszaru położonego w rejonie ul. Frycza-Modrzewskiego, ul. Beskidzkiej, linii kolejowej i kompleksu leśnego w Tychach nie przewiduje swym opracowaniem realizacji inwestycji celów publicznych w zakresie infrastruktury technicznej w postaci budowy dróg, budowy sieci infrastruktury technicznej, które to inwestycje należałyby do zadań własnych Gminy.

Załącznik Nr 4 do uchwały Nr XL/763/22

Rady Miasta Tychy

z dnia 23 czerwca 2022 r.

Zalacznik4.gml

Dane przestrzenne, o których mowa w art. 67a ust. 3 i 5 ustawy z dnia 27 marca 2003 r. o planowaniu i zagospodarowaniu przestrzennym (j.t. Dz. U. z 2020 r. poz. 293 z późn. zm.) ujawnione zostaną po kliknięciu w ikonę