



DZIENNIK URZĘDOWY WOJEWÓDZTWA ŚLĄSKIEGO

Katowice, dnia 14 kwietnia 2022 r.

Poz. 2662

UCHWAŁA NR XXXVII/706/22 RADY MIASTA TYCHY

z dnia 31 marca 2022 r.

w sprawie miejscowego planu zagospodarowania przestrzennego dla obszaru położonego w rejonie osiedli Żwaków i Suble pomiędzy ulicami: Nizinną, Chałupniczą, Lucjana Rydla, ks. Stanisława Radziejewskiego, Stoczniowców'70, Jaśkowicką i linią kolejową nr 139 w Tychach – etap I

Na podstawie art. 18 ust. 2 pkt 5, art. 40 ust. 1 i art. 42 Ustawy z dnia 8 marca 1990 r. o samorządzie gminnym (t.j. Dz. U. z 2022 r. poz. 559) oraz art. 20 ust. 1 Ustawy z dnia 27 marca 2003 r. o planowaniu i zagospodarowaniu przestrzennym (t.j. Dz. U. z 2022 r. poz. 503), na wniosek Prezydenta Miasta Tychy, po zaopiniowaniu przez Komisję Gospodarki Przestrzennej i Infrastruktury,

RADA MIASTA TYCHY stwierdza,

że projekt miejscowego planu zagospodarowania przestrzennego dla obszaru położonego w rejonie osiedli Żwaków i Suble pomiędzy ulicami: Nizinną, Chałupniczą, Lucjana Rydla, ks. Stanisława Radziejewskiego, Stoczniowców'70, Jaśkowicką i linią kolejową nr 139 w Tychach – etap I nie narusza ustaleń obowiązującego „Studium uwarunkowań i kierunków zagospodarowania przestrzennego miasta Tychy”, które zostało przyjęte Uchwałą Nr 0150/III/40/2002 Rady Miasta Tychy z dnia 18 grudnia 2002 r. z późn. zm.

i uchwała

miejscowy plan zagospodarowania przestrzennego dla obszaru położonego w rejonie osiedli Żwaków i Suble pomiędzy ulicami: Nizinną, Chałupniczą, Lucjana Rydla, ks. Stanisława Radziejewskiego, Stoczniowców'70, Jaśkowicką i linią kolejową nr 139 w Tychach – etap I, zwany dalej planem.

Rozdział 1. Przepisy ogólne

§ 1. 1. Treść niniejszej uchwały zawarta jest w następujących rozdziałach:

- 1) Rozdział 1. Przepisy ogólne;
- 2) Rozdział 2. Przeznaczenie terenów, zasady kształtowania zabudowy, wskaźniki zagospodarowania terenów, zasady ochrony i kształtowania ładu przestrzennego oraz kształtowania krajobrazu;
- 3) Rozdział 3. Zasady modernizacji, rozbudowy i budowy systemów komunikacji;
- 4) Rozdział 4. Zasady modernizacji, rozbudowy i budowy systemów infrastruktury technicznej;
- 5) Rozdział 5. Zasady ochrony środowiska, przyrody i krajobrazu;

- 6) Rozdział 6. Granice i sposoby zagospodarowania terenów lub obiektów podlegających ochronie, ustalonych na podstawie odrębnych przepisów, w tym terenów górniczych;
- 7) Rozdział 7. Szczegółowe zasady i warunki scalania i podziału nieruchomości objętych planem;
- 8) Rozdział 8. Stawki procentowe, na podstawie których ustala się opłatę z tytułu wzrostu wartości nieruchomości w związku z uchwaleniem planu;
- 9) Rozdział 9. Przepisy końcowe.

2. Ze względu na istniejące uwarunkowania w planie nie mają zastosowania przepisy art. 15 ust. 2 pkt 4, 5, 9 i 11 Ustawy z dnia 27 marca 2003 r. o planowaniu i zagospodarowaniu przestrzennym.

§ 2. 1. Załącznikiem graficznym do niniejszej uchwały, stanowiącym jej integralną część, jest załącznik nr 1 – rysunek planu sporządzony na kopii mapy zasadniczej w skali 1 : 1000, zawierający wyrys ze „Studium uwarunkowań i kierunków zagospodarowania przestrzennego miasta Tychy” w skali 1 : 10 000 z oznaczeniem granic obszaru planu.

2. Załącznikami tekstowymi do niniejszej uchwały są:

- 1) załącznik nr 2 – Rozstrzygnięcie Rady Miasta Tychy o sposobie rozpatrzenia uwag do projektu planu;
- 2) załącznik nr 3 – Rozstrzygnięcie Rady Miasta Tychy o sposobie realizacji zapisanych w planie miejscowym inwestycji z zakresu infrastruktury technicznej, które należą do zadań własnych gminy, oraz zasadach ich finansowania.

3. Dane przestrzenne stanowią załącznik nr 4 do niniejszej uchwały.

§ 3. Plan obejmuje obszar o powierzchni około 5,09 ha, w granicach określonych na rysunku planu i stanowi I etap realizacji Uchwały Nr XXIV/480/21 Rady Miasta Tychy z dnia 28 stycznia 2021 r. w sprawie przystąpienia do sporządzenia miejscowego planu zagospodarowania przestrzennego dla obszaru położonego w rejonie osiedli Żwaków i Suble pomiędzy ulicami: Nizinną, Chałupniczą, Lucjana Rydla, ks. Stanisława Radziejewskiego, Stoczniowców’70, Jaśkowicką i linią kolejową nr 139 w Tychach.

§ 4. 1. Na rysunku planu występują następujące oznaczenia graficzne:

- 1) obowiązujące:
 - a) granice obszaru planu,
 - b) linie rozgraniczające tereny o różnym przeznaczeniu lub różnych zasadach zagospodarowania,
 - c) nieprzekraczalne linie zabudowy,
 - d) symbole literowe terenów o różnym przeznaczeniu lub różnych zasadach zagospodarowania oraz numery wyróżniające je spośród innych terenów – zgodnie z § 6,
 - e) strefa (sz) – strefa zieleni urządzonej;
- 2) informacyjne - proponowana strefa ujęcia wód podziemnych dla RPWiK w Tychach S.A. (po odwiercieniu otworu AB3);

2. Cały obszar planu położony jest w granicach udokumentowanego złoża węgla kamiennego „Kobiór Pszczyna” WK 373.

§ 5. Pojęcia użyte w planie oznaczają:

- 1) **obszar planu** – wszystkie tereny w granicach objętych planem, zgodnie z rysunkiem planu;
- 2) **teren** – część obszaru planu wyodrębniona na rysunku planu liniami rozgraniczającymi, oznaczona symbolem przeznaczenia i numerem wyróżniającym ją spośród innych terenów, o ile z ustaleń planu nie wynika inaczej;
- 3) **teren zabudowy** – teren na którym dopuszcza się realizację obiektów budowlanych, w tym budynku lub zespołu budynków, o przeznaczeniach ustalonych w planie wraz z obiektami budowlanymi zapewniającymi możliwość użytkowania budynków zgodnie z ich przeznaczeniem, w tym: drogami wewnętrznymi, dojazdami, parkingami, garażami, zielenią urządzoną, o ile z ustaleń planu nie wynika inaczej;

- 4) **zabudowa mieszkaniowa wielorodzinna** – zabudowa, w której w budynkach mieszkalnych występują więcej niż dwa lokale mieszkalne z dopuszczeniem lokali użytkowych, o ile z ustaleń planu nie wynika inaczej;
- 5) **nieprzekraczalna linia zabudowy** – linia wyznaczona na rysunku planu, określająca maksymalny zasięg zabudowy, z dopuszczeniem realizacji poza nieprzekraczalną linią zabudowy, o ile z ustaleń planu nie wynika inaczej:
 - a) podziemnych obiektów budowlanych lub ich części, obiektów liniowych, urządzeń budowlanych, obiektów małej architektury, dróg wewnętrznych, stanowisk postojowych,
 - b) balkonów, tarasów, wykuszy, gzymsów, okapów, schodów zewnętrznych, pochylni, zadaszeń nad wejściami do budynków, elementów odwodnienia, zdobień elewacji wysuniętych na odległość maks. 1,5 m;
- 6) **powierzchnia zabudowy budynków** – powierzchnia zabudowy budynków, o której mowa w Polskiej Normie dotyczącej określania i obliczania wskaźników powierzchniowych i kubaturowych PN-ISO 9836: 1997, przywołanej w Rozporządzeniu Ministra Rozwoju z dnia 11 września 2020 r. w sprawie szczegółowego zakresu i formy projektu budowlanego (Dz. U. poz. 1609);
- 7) **powierzchnia zabudowy** – powierzchnia terenu w granicach działki budowlanej zajęta przez budynki (powierzchnia zabudowy budynków) lub inne obiekty budowlane, których charakterystycznym parametrem jest powierzchnia zabudowy, a zwłaszcza: altany, wiaty, garaże, tymczasowe obiekty budowlane;
- 8) **wysokość budynków** – wysokość budynku, o której mowa w Rozporządzeniu Ministra Infrastruktury z dnia 12 kwietnia 2002 r. w sprawie warunków technicznych, jakim powinny odpowiadać budynki i ich usytuowanie (t.j. Dz. U. z 2019 r., poz. 1065 z późn. zm.);
- 9) **wysokość zabudowy** – wysokość obiektów budowlanych, w tym wysokość:
 - a) budynków wraz z instalacjami i urządzeniami technicznymi ponad budynkami – mierzona od poziomu terenu przy najniższym wejściu do budynku lub jego części, znajdującym się na pierwszej kondygnacji nadziemnej budynku, do najwyższego położonego elementu instalacji lub urządzenia technicznego,
 - b) budowli stanowiących całość techniczno-użytkową wraz z instalacjami i urządzeniami, obiektów małej architektury, tymczasowych obiektów budowlanych – mierzona od najniższego poziomu terenu na zewnętrznym obrysie obiektu do najwyższego położonego elementu budowli, małej architektury lub obiektu tymczasowego;
- 10) **dach płaski** – dach o kącie nachylenia połaci dachowych nieprzekraczającym 12°;
- 11) **usługi społeczne** – usługi związane z zaspokojeniem zbiorowych i ogólnospołecznych potrzeb ludności, takie jak usługi oświaty i edukacji, nauki, kultury, sportu i rekreacji, pomocy społecznej, ubezpieczeń społecznych, opieki zdrowotnej;
- 12) **usługi biurowe** – usługi finansowe, biura rachunkowe, nieruchomości, projektowe, kancelarie, agencje reklamowe, redakcje prasowe, urzędy pocztowe, a także inne podobne o porównywalnym stopniu oddziaływania na otoczenie;
- 13) **usługi drobne** – usługi handlu detalicznego, gastronomiczne, szewskie, krawieckie, fotograficzne, introligatorskie, poligraficzne, jubilerskie, fryzjerskie, kosmetyczne, zegarmistrzowskie, naprawy artykułów użytku osobistego i użytku domowego, konserwacji i naprawy sprzętu i wyposażenia biurowego, solaria, gabinety masażu, pralnie, a także inne podobne o porównywalnym stopniu oddziaływania na otoczenie;
- 14) **zielenie urządzona** – zielenie ukształtowane w sposób zaplanowany, z dopuszczeniem obiektów małej architektury, placów zabaw, urządzeń sportowych, ciągów pieszych, rowerowych, dróg pożarowych, powierzchniowych systemów infiltracyjnych oraz podziemnego uzbrojenie terenu – wraz z urządzeniami budowlanymi, zapewniającymi możliwość użytkowania obiektów zgodnie z ich przeznaczeniem;
- 15) **infrastruktura telekomunikacyjna o nieznacznym oddziaływaniu** – infrastruktura telekomunikacyjna o nieznacznym oddziaływaniu, o której mowa w Ustawie z dnia 7 maja 2010 r. o wspieraniu rozwoju usług i sieci telekomunikacyjnych (t.j. Dz. U. z 2021 r. poz. 777 z późn. zm.);

16) **elementy uzupełniające główną bryłę budynku** – elementy budynku w szczególności takie jak wykusze, lukarny, zadaszenia nad wejściami, których łączna powierzchnia nie przekracza 35% powierzchni rzutu prostokątnego dachu całego budynku, o ile z ustaleń planu nie wynika inaczej.

§ 6. W planie wyznacza się następujące tereny o różnym przeznaczeniu lub różnych zasadach zagospodarowania, oznaczone odpowiednio symbolami:

- 1) **MN** – teren zabudowy mieszkaniowej jednorodzinnej;
- 2) **MW1 – MW3** – tereny zabudowy mieszkaniowej wielorodzinnej;
- 3) **U1 – U2** – tereny zabudowy usługowej;
- 4) **ZP1 – ZP4** – tereny zieleni urządzonej;
- 5) **KS** – teren parkingów;
- 6) **KDZ** – teren komunikacji – droga publiczna klasy zbiorczej;
- 7) **KDD1 – KDD3** – tereny komunikacji – drogi publiczne klasy dojazdowej;
- 8) **KDW1 – KDW5** – tereny komunikacji – drogi wewnętrzne;
- 9) **KPX** – teren komunikacji – ciąg pieszy.

Rozdział 2.

Przeznaczenie terenów, zasady kształtowania zabudowy, wskaźniki zagospodarowania terenów, zasady ochrony i kształtowania ładu przestrzennego oraz kształtowania krajobrazu

§ 7. Dla **terenu zabudowy mieszkaniowej jednorodzinnej**, oznaczonego symbolem **MN**, ustala się:

- 1) przeznaczenie – zabudowa mieszkaniowa jednorodzinna, z dopuszczeniem w wydzielonym w budynku jednorodzinym lokalu użytkowym: usług drobnych, usług biurowych i usług społecznych;
- 2) forma zabudowy – wolnostojąca, bliźniacza;
- 3) nieprzekraczalna linia zabudowy – zgodnie z oznaczeniem na rysunku planu;
- 4) wielkość powierzchni zabudowy w stosunku do powierzchni działki budowlanej – maks. 35%;
- 5) wskaźnik intensywności zabudowy – min. 0,00, maks. 1,1;
- 6) udział powierzchni biologicznie czynnej w odniesieniu do powierzchni działki budowlanej – min. 35%;
- 7) geometria dachów:
 - a) budynków mieszkalnych - dachy dwuspadowe i wielospadowe o kącie nachylenia połąci dachowych od 25° do 35°, z dopuszczeniem innych form i kątów nachylenia dla elementów uzupełniających główną bryłę budynku – o powierzchni nie większej niż 25% rzutu prostokątnego dachu całego budynku,
 - b) budynków innych niż wymienione w **lit. a**, wiat, obiektów małej architektury oraz tymczasowych obiektów budowlanych – dowolna;
- 8) wysokość zabudowy – maks. 14,0 m, w tym wysokość budynków:
 - a) mieszkalnych – maks. 9,0 m,
 - b) innych niż wymienione w **lit. a**, wiat wolnostojących, obiektów małej architektury oraz tymczasowych obiektów budowlanych – maks. 6,0 m;
- 9) dopuszczenie realizacji pokryć połąci dachowych:
 - a) w kolorach brązowym lub naturalnej dachówki ceramicznej,
 - b) umożliwiających wegetację roślin;
- 10) zakaz lokalizacji:
 - a) miejsc magazynowania lub gromadzenia towarów, materiałów lub surowców poza budynkami,
 - b) budynków gospodarczych, zespołu garaży, tymczasowych obiektów budowlanych - o elewacjach wykonanych z blachy falistej lub trapezowej;

- 11) dla dróg wewnętrznych lub nowo projektowanych obiektów budowlanych infrastruktury technicznej, o których mowa w § 18, nie stosuje się odpowiednio ustaleń, o których mowa w pkt 1 - 7 i 9;
- 12) dla budynków istniejących w dniu wejścia planu w życie lub posiadających ostateczną decyzję o pozwoleniu na budowę w dniu wejścia planu w życie, które nie spełniają:
 - a) któregokolwiek z warunków, o których mowa w pkt 1 - 8 – dopuszczenie termomodernizacji lub przebudowy,
 - b) warunku, o którym mowa w pkt 3 – dopuszczenie nadbudowy części budynków położonych poza linią zabudowy wyłącznie w konturach budynków,
 - c) warunków, o których mowa w pkt 7 i 9 – dopuszczenie, w przypadku rozbudowy budynku, zastosowania geometrii albo kolorystyki dachu jak w stanie istniejącym.

§ 8. Dla terenów zabudowy mieszkaniowej wielorodzinnej, oznaczonych symbolami MW1 – MW3, ustala się:

- 1) przeznaczenie – zabudowa mieszkaniowa wielorodzinna, z dopuszczeniem usług drobnych, usług społecznych, usług biurowych, gastronomii i handlu detalicznego wyłącznie w istniejących w dniu wejścia planu w życie lokalach użytkowych;
- 2) nieprzekraczalna linia zabudowy – zgodnie z oznaczeniem na rysunku planu;
- 3) wielkość powierzchni zabudowy w stosunku do powierzchni działki budowlanej na terenach oznaczonych symbolami:
 - a) MW1, MW2 – maks. 25%,
 - b) MW3 – maks. 45%;
- 4) wskaźnik intensywności zabudowy na terenach oznaczonych symbolami:
 - a) MW1 – min. 0,2, maks. 2,7,
 - b) MW2 – min. 0,2, maks. 1,2,
 - c) MW3 – min. 0,4, maks. 5,7;
- 5) udział powierzchni biologicznie czynnej w odniesieniu do powierzchni działki budowlanej – min. 45%;
- 6) geometria dachów – dachy płaskie, z dopuszczeniem innych form i kątów nachylenia dla elementów uzupełniających główną bryłę budynku – o powierzchni nie większej niż 15% rzutu prostokątnego dachu całego budynku;
- 7) wysokość zabudowy na terenach oznaczonych symbolami:
 - a) MW1, MW3 – maks. 42,0 m, w tym wysokość budynków:
 - mieszkalnych – maks. 37,0 m,
 - innych niż wymienione w tiret pierwsze, wiat wolnostojących, obiektów małej architektury – maks. 5,0 m,
 - b) MW2 – maks. 19,0 m, w tym wysokość budynków:
 - mieszkalnych – maks. 14,0 m,
 - innych niż wymienione w tiret pierwsze, wiat wolnostojących, obiektów małej architektury – maks. 5,0 m;
- 8) dopuszczenie stosowania na elewacji budynków materiałów takich jak:
 - a) kamień naturalny, cegła, deska elewacyjna, beton elewacyjny, aluminium, stopy stali nierdzewnych, szkło – z dopuszczeniem zastosowania innych materiałów dla maks. 20% powierzchni elewacji, a także umożliwiających wegetację roślin,

- b) tynki lub płyty elewacyjne – w kolorystyce barw oznaczonych w palecie kolorów RAL numerami: 1013 - 1015, 1019, 7000, 7001, 7004, 7011, 7012, 7015, 7016, 7035 - 7038, 7042, 7045, 7047, 9000 - 9003, 9010, 9016, 9018, tj. odcieniach bieli, beżu, zieleni, żółci i szarości, z dopuszczeniem zastosowania innej kolorystyki dla maks. 20% powierzchni elewacji;
- 9) w strefach (**sz**) oznaczonych na rysunku planu dopuszczenie wyłącznie zieleni urządzonej;
- 10) dla nowo realizowanych parkingów terenowych – nakaz realizacji nasadzeń zieleni wysokiej w proporcji min. 1 nasadzenie co 4 stanowiska postojowe;
- 11) zakaz lokalizacji:
- a) miejsc magazynowania lub gromadzenia materiałów, towarów lub surowców poza budynkami,
 - b) tymczasowych obiektów budowlanych,
 - c) garaży wolnostojących,
 - d) budynków gospodarczych;
- 12) dla dróg wewnętrznych lub nowo projektowanych obiektów budowlanych infrastruktury technicznej, o których mowa w § 18, nie stosuje się odpowiednio ustaleń, o których mowa w pkt 1 - 6 i 8;
- 13) dla budynków istniejących w dniu wejścia planu w życie lub posiadających ostateczną decyzję o pozwoleniu na budowę w dniu wejścia planu w życie, które nie spełniają:
- a) któregokolwiek z warunków, o których mowa w pkt 1 - 7 – dopuszczenie termomodernizacji lub przebudowy,
 - b) warunku, o którym mowa w pkt 6 – dopuszczenie, w przypadku rozbudowy budynku, zastosowania geometrii dachów jak w stanie istniejącym;
- 14) dla lokali użytkowych istniejących w dniu wejścia planu w życie, które nie spełniają ustaleń o których mowa w § 17 ust. 2, 3 – dopuszczenie odstąpienia od nakazu w zakresie minimalnej liczby miejsc postojowych.

§ 9. Dla terenu zabudowy usługowej, oznaczonego symbolem U1, ustala się:

- 1) przeznaczenie:
- a) zabudowa usługowa, z wykluczeniem:
 - sprzedaży i wynajmu pojazdów wolnobieżnych i pojazdów samochodowych,
 - gospodarki odpadami, w tym punktów zbierania i przetwarzania odpadów
 - baz transportowych,
 - centrów logistycznych i magazynowych oraz hurtowni,
 - stacji paliw,
 - myjni samochodów,
 - stacji naprawy lub diagnostyki pojazdów lub ich części i innych urządzeń transportowych,
 - b) zabudowa infrastruktury technicznej w zakresie ciepłownictwa;
- 2) nieprzekraczalna linia zabudowy – zgodnie z oznaczeniem na rysunku planu;
- 3) wielkość powierzchni zabudowy w stosunku do powierzchni działki budowlanej – maks. 45%;
- 4) wskaźnik intensywności zabudowy – min. 0,15, maks. 1,2;
- 5) udział powierzchni biologicznie czynnej w odniesieniu do powierzchni działki budowlanej – min. 15%,
- 6) geometria dachów – dachy płaskie, z dopuszczeniem innych form i kątów nachylenia dla elementów uzupełniających główną bryłę budynku – o powierzchni nie większej niż 15% rzutu prostokątnego dachu;
- 7) wysokość zabudowy – maks. 15,0 m, w tym wysokość:
- a) budynków usługowych – maks. 10,0 m,

- b) wiat wolnostojących, obiektów małej architektury oraz tymczasowych obiektów budowlanych – maks. 5,0 m;
- 8) dopuszczenie stosowania na elewacji budynków materiałów takich jak: tynk, kamień naturalny, cegła, deska elewacyjna, beton elewacyjny, aluminium, stopy stali nierdzewnych, szkło – z dopuszczeniem zastosowania innych materiałów dla maks. 20% powierzchni elewacji, a także materiałów umożliwiających vegetację roślin;
- 9) zakaz lokalizacji:
 - a) miejsc magazynowania lub gromadzenia towarów, materiałów lub surowców poza budynkami,
 - b) tymczasowych obiektów budowlanych - o elewacjach wykonanych z blachy falistej i trapezowej,
 - c) garaży wolnostojących;
- 10) dla dróg wewnętrznych lub nowo projektowanych obiektów budowlanych infrastruktury technicznej, o których mowa w § 18, nie stosuje się odpowiednio ustaleń, o których mowa w pkt 1 - 6 i 8;
- 11) dla budynków istniejących w dniu wejścia planu w życie lub posiadających ostateczną decyzję o pozwoleniu na budowę w dniu wejścia planu w życie, które nie spełniają:
 - a) któregokolwiek z warunków, o których mowa w pkt 1 - 7 – dopuszczenie termomodernizacji lub przebudowy,
 - b) warunku, o którym mowa w pkt 2 – dopuszczenie nadbudowy części budynków położonych poza linią zabudowy wyłącznie w konturach budynków.

§ 10. Dla terenu zabudowy usługowej, oznaczonego symbolem U2, ustala się:

- 1) przeznaczenie – zabudowa usługowa, z wykluczeniem:
 - a) sprzedaży i wynajmu pojazdów wolnobieżnych i pojazdów samochodowych,
 - b) gospodarki odpadami, w tym punktów zbierania i przetwarzania odpadów,
 - c) baz transportowych,
 - d) centrów logistycznych i magazynowych oraz hurtowni,
 - e) stacji paliw,
 - f) myjni samochodów,
 - g) stacji naprawy lub diagnostyki pojazdów lub ich części i innych urządzeń transportowych;
- 2) nieprzekraczalna linia zabudowy – zgodnie z oznaczeniem na rysunku planu;
- 3) wielkość powierzchni zabudowy w stosunku do powierzchni działki budowlanej na terenach oznaczonych symbolami – maks. 45%;
- 4) wskaźnik intensywności zabudowy – min. 0,15, maks. 1,2;
- 5) udział powierzchni biologicznie czynnej w odniesieniu do powierzchni działki budowlanej – min. 15%;
- 6) geometria dachów – dachy płaskie, z dopuszczeniem innych form i kątów nachylenia dla elementów uzupełniających główną bryłę budynku – o powierzchni nie większej niż 15% rzutu prostokątnego dachu;
- 7) wysokość zabudowy – maks. 15,0 m, w tym wysokość:
 - a) budynków usługowych – maks. 10,0 m,
 - b) wiat wolnostojących, obiektów małej architektury oraz tymczasowych obiektów budowlanych – maks. 5,0 m;
- 8) dopuszczenie stosowania na elewacji budynków materiałów takich jak: tynk, kamień naturalny, cegła, deska elewacyjna, beton elewacyjny, aluminium, stopy stali nierdzewnych, szkło – z dopuszczeniem zastosowania innych materiałów dla maks. 20% powierzchni elewacji, a także materiałów umożliwiających vegetację roślin;
- 9) zakaz lokalizacji:

- a) miejsc magazynowania lub gromadzenia towarów, materiałów lub surowców poza budynkami,
 - b) tymczasowych obiektów budowlanych - o elewacjach wykonanych z blachy falistej i trapezowej,
 - c) garaży wolnostojących;
- 10) dla dróg wewnętrznych lub nowo projektowanych obiektów budowlanych infrastruktury technicznej, o których mowa w § 18, nie stosuje się odpowiednio ustaleń, o których mowa w **pkt 1 - 6 i 8**;
- 11) dla budynków istniejących w dniu wejścia planu w życie lub posiadających ostateczną decyzję o pozwoleniu na budowę w dniu wejścia planu w życie, które nie spełniają:
- a) któregokolwiek z warunków, o których mowa w **pkt 1 - 7** – dopuszczenie termomodernizacji lub przebudowy,
 - b) warunku, o którym mowa w **pkt 2** – dopuszczenie nadbudowy części budynków położonych poza linią zabudowy wyłącznie w konturach budynków.

§ 11. Dla terenów zieleni urządzonej, oznaczonych symbolami **ZP1 – ZP4**, ustala się:

- 1) przeznaczenie – zieleni urządzona;
- 2) wielkość powierzchni zabudowy w stosunku do powierzchni działki budowlanej – maks. 5%;
- 3) wskaźnik intensywności zabudowy – min. 0,0, maks. 0,05;
- 4) udział powierzchni biologicznie czynnej w odniesieniu do powierzchni działki budowlanej – min. 70%;
- 5) geometria dachów obiektów małej architektury – dowolna;
- 6) wysokość zabudowy – maks. 10,0 m, w tym obiektów małej architektury – maks. 5,0 m;
- 7) dla obiektów budowlanych infrastruktury technicznej, o których mowa w § 18, nie stosuje się ustaleń, o których mowa w **pkt 1 – 4**.

§ 12. Dla terenu parkingów, oznaczonego symbolem **KS**, ustala się:

- 1) przeznaczenie - parkingi terenowe;
- 2) wielkość powierzchni zabudowy w stosunku do powierzchni działki budowlanej – maks. 5%;
- 3) wskaźnik intensywności zabudowy – min. 0,0, maks. 0,05;
- 4) udział powierzchni biologicznie czynnej w odniesieniu do powierzchni działki budowlanej – min. 10%;
- 5) geometria dachów – dachy płaskie;
- 6) wysokość zabudowy – maks. 10,0 m, w tym wysokość budynków, obiektów małej architektury, tymczasowych obiektów budowlanych – maks. 5,0 m;
- 7) dla przebudowywanego parkingu terenowego – nakaz realizacji nasadzeń zieleni wysokiej pomiędzy stanowiskami postojowymi w proporcji co najmniej 1 nasadzenie na 6 stanowisk postojowych;
- 8) dla dróg wewnętrznych lub obiektów budowlanych infrastruktury technicznej, o których mowa w § 18, nie stosuje się ustaleń, o których mowa w **pkt 1 – 5**.

§ 13. Dla terenu komunikacji, oznaczonego symbolem **KDZ**, ustala się:

- 1) przeznaczenie – droga publiczna klasy zbiorczej;
- 2) dopuszczenie lokalizacji zieleni urządzonej, powierzchniowych systemów infiltracyjnych i infrastruktury technicznej;
- 3) szerokość pasa drogowego w liniach rozgraniczających, zgodnie z oznaczeniem na rysunku planu: od 17,5 m do 22,5 m;
- 4) wysokość zabudowy – maks. 10,0 m;
- 5) dopuszczenie lokalizacji miejsc postojowych.

§ 14. Dla terenów komunikacji, oznaczonych symbolami **KDD1 – KDD3**, ustala się:

- 1) przeznaczenie – drogi publiczne klasy dojazdowej;

- 2) dopuszczenie lokalizacji zieleni urządzonej, powierzchniowych systemów infiltracyjnych i infrastruktury technicznej;
- 3) szerokość pasów drogowych lub części pasów drogowych w liniach rozgraniczających, zgodnie z oznaczeniem na rysunku planu dla terenu o symbolu:
 - a) **KDD1** – od 6,5 m do 21,5 m,
 - b) **KDD2** – od 1,0 m do 2 m,
 - c) **KDD3** – od 3,5 m do 8,5 m;
- 4) wysokość zabudowy – maks. 10,0 m.

§ 15. Dla terenów komunikacji, oznaczonych symbolami **KDW1 - KDW5 ustala się:**

- 1) przeznaczenie – drogi wewnętrzne;
- 2) dopuszczenie lokalizacji zieleni urządzonej, powierzchniowych systemów infiltracyjnych i infrastruktury technicznej;
- 3) szerokość w liniach rozgraniczających, zgodnie z oznaczeniem na rysunku planu dla terenu o symbolu:
 - a) **KDW1** – od 7,5 m do 15,0 m,
 - b) **KDW2** – od 6,0 m do 19,5 m,
 - c) **KDW3** – od 4,5 m do 18,5 m,
 - d) **KDW4** – od 4,5 m do 12,5 m,
 - e) **KDW5** – od 7,0 m do 14,5 m;
- 4) wysokość zabudowy – maks. 8,0 m.

§ 16. Dla terenu komunikacji, oznaczonego symbolem **KPX, ustala się:**

- 1) przeznaczenie – ciąg pieszy;
- 2) dopuszczenie lokalizacji zieleni urządzonej, powierzchniowych systemów infiltracyjnych i infrastruktury technicznej;
- 3) szerokość w liniach rozgraniczających, zgodnie z oznaczeniem na rysunku planu – od 4,0 m do 4,5 m;
- 4) wysokość zabudowy – maks. 6,0 m.

Rozdział 3.

Zasady modernizacji, rozbudowy i budowy systemów komunikacji

§ 17. 1. Ustala się obsługę komunikacyjną obszaru planu z istniejących dróg, w tym wydzielonych liniami rozgraniczającymi na rysunku planu oraz zlokalizowanych poza obszarem planu.

2. Ustala się nakaz zapewnienia miejsc postojowych dla samochodów i stanowisk postojowych dla rowerów z zachowaniem minimalnych wskaźników:

- 1) dla budynków mieszkalnych jednorodzinnych – 2 miejsca postojowe na każde mieszkanie, w tym miejsca w garażu;
- 2) dla zabudowy mieszkaniowej wielorodzinnej:
 - a) 1,25 miejsca postojowego na każde mieszkanie, w tym miejsca w garażu - z czego min. 30% ogólnodostępnych miejsc postojowych na poziomie terenu;
 - b) 1 stanowisko dla rowerów na każde 4 mieszkania;
- 3) dla zabudowy usługowej z zakresu usług biurowych, drobnych, społecznych:
 - a) 1 miejsce parkingowe dla samochodów na każde 40 m² powierzchni użytkowej,
 - b) 1 miejsce parkingowe dla rowerów na każde 50 m² powierzchni użytkowej;
- 4) dla moteli, hoteli i pensjonatów:

- a) 1 miejsce parkingowe dla samochodów na każde 2 lokale zakwaterowania,
 - b) 2 miejsce parkingowe dla samochodów na każde 3 stanowiska pracy,
 - c) 1 miejsce parkingowe dla rowerów na każde 3 stanowiska pracy;
- 5) dla salonów fryzjerskich, kosmetycznych i innych podobnych:
- a) 1 miejsce parkingowe dla samochodów na każde 20 m² powierzchni użytkowej, lecz nie mniej niż 2 miejsca,
 - b) 1 miejsce parkingowe dla rowerów na każde 50 m² powierzchni użytkowej;
- 6) dla handlu bez samoobsługi i aptek:
- a) 1 miejsce parkingowe dla samochodów na każde 50 m² powierzchni całkowitej, lecz nie mniej niż 2 miejsca,
 - b) 1 miejsce parkingowe dla rowerów na każde 50 m² powierzchni handlowej lecz nie mniej niż 2 miejsca;
- 7) dla handlu z samoobsługą:
- a) 1 miejsce parkingowe dla samochodów na każde 50 m² powierzchni handlowo-magazynowej,
 - b) 1 miejsce parkingowe dla samochodu realizującego dostawy,
 - c) 1 miejsce parkingowe dla samochodów na każde 3 stanowiska pracy,
 - d) 1 parkingowe dla rowerów na każde 50 m² powierzchni sprzedaży;
- 8) dla restauracji, kawiarni:
- a) 1 miejsce parkingowe dla samochodów na 6 miejsc konsumpcyjnych,
 - b) 2 miejsca parkingowe dla samochodów na 3 stanowiska pracy,
 - c) 1 miejsce parkingowe dla rowerów na 8 miejsc konsumpcyjnych;
- 9) dla usług zdrowia i opieki medycznej:
- a) 1 miejsce parkingowe dla samochodów na każdy gabinet,
 - b) 2 miejsca parkingowe dla samochodów na 3 stanowiska pracy,
 - c) 1 miejsce parkingowe dla rowerów na każdy gabinet;
- 10) dla usług oświaty i edukacji:
- a) 1 miejsce parkingowe dla samochodów na każde 75 m² powierzchni użytkowej,
 - b) 1 miejsce parkingowe dla samochodów na każde 2 stanowiska pracy,
 - c) 1 miejsce parkingowe dla rowerów na każde 40 m² powierzchni użytkowej;
- 11) dla przedszkoli i żłobków:
- a) 1 miejsce parkingowe dla samochodów na każde 40 m² powierzchni użytkowej,
 - b) 1 miejsce parkingowe dla samochodów na każde 2 stanowiska pracy,
 - c) 1 miejsce parkingowe dla rowerów na każde 40 m² powierzchni użytkowej;
- 12) dla pozostałych usług:
- a) 1 miejsce parkingowe dla samochodów na każde 40 m² powierzchni użytkowej,
 - b) 1 miejsce parkingowe dla rowerów na każde 50 m² powierzchni użytkowej.

3. Poza drogami publicznymi, strefami zamieszkania lub strefami ruchu, o których mowa w art. 12a Ustawy z dnia 21 marca 1985 r. o drogach publicznych (t.j. Dz. U. z 2020 r. poz. 470 z późn. zm.), ustala się nakaz zapewnienia miejsc przeznaczonych na parkowanie pojazdów zaopatrzonych w kartę parkingową w liczbie nie mniejszej niż:

- 1) 1 stanowisko – jeżeli liczba miejsc parkingowych wynosi 6-15;

- 2) 2 stanowiska – jeżeli liczba miejsc parkingowych wynosi 16-40;
- 3) 3 stanowiska – jeżeli liczba miejsc parkingowych wynosi 41-100;
- 4) 4% ogólnej liczby stanowisk, jeżeli ogólna liczba miejsc parkingowych wynosi więcej niż 100.

4. Ustala się następujące sposoby realizacji stanowisk postojowych, o których mowa w ust. 2 w formie: parkingów terenowych, nadziemnych, podziemnych, wbudowanych w budynki lub na dachach budynków, z zastrzeżeniem ustaleń, o których mowa w **Rozdziale 2**.

5. Dopuszcza się bilansowanie miejsc, o których mowa w ust. 2, 3 pomiędzy terenami o symbolach **MW1**, **MW2**, **MW3** a terenami **KS**, **KDD1**, **KDW5**.

Rozdział 4.

Zasady modernizacji, rozbudowy i budowy systemów infrastruktury technicznej

§ 18. Ustala się następujące zasady modernizacji, rozbudowy i budowy systemów infrastruktury technicznej:

- 1) dopuszczenie lokalizacji sieci lub obiektów budowlanych infrastruktury technicznej, w tym obiektów liniowych;
- 2) dopuszczenie przebudowy, rozbudowy istniejących sieci lub obiektów budowlanych infrastruktury technicznej oraz zmiany ich lokalizacji lub przebiegu;
- 3) w zakresie **bezprowodowej łączności publicznej** – lokalizacja wyłącznie:
 - a) infrastruktury telekomunikacyjnej o nieznacznym oddziaływaniu na terenie oznaczonym symbolem **MN**,
 - b) urządzeń technicznych wraz z konstrukcją wsporczą na dachach budynków na terenach nie wymienionych w lit. a);
- 4) w zakresie **zaopatrzenia w wodę**, w tym również dla ochrony przeciwpożarowej i przeciwdziałania nadzwyczajnym zagrożeniom – dostawy wody z sieci wodociągowej, a w szczególności z istniejących wodociągów: woA110, woA150, oznaczonych na mapie zasadniczej;
- 5) w zakresie **odprowadzenia wód opadowych lub roztopowych**:
 - a) zagospodarowanie wód opadowych lub roztopowych w granicach działki budowlanej, w tym odprowadzanie do muld chłonnych, ogrodów deszczowych,
 - b) odprowadzanie do sieci kanalizacji deszczowej, a w szczególności do istniejących kanałów deszczowych: kd 100, kd 160, kd 300, oznaczonych na mapie zasadniczej;
- 6) w zakresie **odprowadzania ścieków komunalnych** – odprowadzanie do istniejącej oczyszczalni ścieków zlokalizowanej w Tychach-Urbanowicach poprzez sieć kanalizacji sanitarnej, a w szczególności do istniejących kanałów sanitarnych: ks 200, ks 300, oznaczonych na mapie zasadniczej;
- 7) w zakresie **zaopatrzenia w ciepło** – dostawy:
 - a) z indywidualnych źródeł ciepła,
 - b) z odnawialnych źródeł energii, w tym układów hybrydowych,
 - c) ze zdalaczynnej sieci ciepłowniczej,
 - d) z sieci elektroenergetycznej;
- 8) w zakresie **zaopatrzenia w energię elektryczną** – dostawy z:
 - a) sieci elektroenergetycznej, w tym linii elektroenergetycznych średniego i niskiego napięcia, oznaczonych na mapie zasadniczej,
 - b) odnawialnych źródeł energii, w tym układów hybrydowych;
- 9) w zakresie **zaopatrzenia w gaz** – dostawy z sieci gazowej, w tym z istniejących gazociągów: gnA 80, gnA 100, gnA 150, gnD 250, oznaczonych na mapie zasadniczej;
- 10) w zakresie **telekomunikacji** – dostęp do sieci telekomunikacyjnej, w tym sieci bezprowodowej, poprzez rozbudowę istniejących linii lub budowę nowych linii i urządzeń;

11) w zakresie **gospodarki odpadami** – nakaz postępowania:

- a) z odpadami komunalnymi zgodnie z Ustawą z dnia 13 września 1996 r. o utrzymaniu czystości i porządku w gminach (t.j. Dz. U. 2021 r. poz. 888 z późn. zm.) oraz uchwałami Rady Miasta regulującymi przyjęty w mieście system gospodarki odpadami komunalnymi,
- b) z odpadami zgodnie z Ustawą z 14 grudnia 2012 r. o odpadach (t.j. z 2021 r. poz. 779 z późn. zm.).

Rozdział 5.

Zasady ochrony środowiska, przyrody i krajobrazu

§ 19. Ustala się następujące zasady ochrony środowiska, przyrody i krajobrazu:

1) nakaz uwzględnienia ustaleń planu w zakresie:

- a) minimalnych powierzchni biologicznie czynnych, zasad kształtowania zabudowy i wskaźników zagospodarowania terenów, o których mowa w **Rozdziale 2**,
- b) zasad dotyczących infrastruktury technicznej w zakresie: odprowadzania ścieków, odprowadzenia wód opadowych lub roztopowych, zaopatrzenia w ciepło oraz gospodarki odpadami, o których mowa w **Rozdziale 4**;

2) dopuszczalne poziomy hałasu w środowisku, o których mowa w Rozporządzeniu Ministra Środowiska z dnia 14 czerwca 2007 r. w sprawie dopuszczalnych poziomów hałasu w środowisku (t.j. Dz. U. z 2014 r. poz. 112) w oparciu o art. 114 ust. 1 Ustawy z dnia 27 kwietnia 2001 r. Prawo ochrony środowiska (t.j. Dz. U. z 2021 r. poz. 1973 z późn. zm.) na terenach oznaczonych symbolami:

- a) **MN** – jak dla „terenów zabudowy mieszkaniowej jednorodzinnej”,
- b) **MW1 – MW3** – jak dla „terenów zabudowy mieszkaniowej wielorodzinnej i zamieszkania zbiorowego”.

Rozdział 6.

Granice i sposoby zagospodarowania terenów lub obiektów podlegających ochronie, ustalonych na podstawie odrębnych przepisów, w tym terenów górniczych

§ 20. Cały obszar planu położony jest w granicach udokumentowanego złoża węgla kamiennego „Kobiór-Pszczyna” WK 373.

Rozdział 7.

Szczegółowe zasady i warunki scalania i podziału nieruchomości objętych planem

§ 21. 1. Ustala się następujące parametry działek uzyskiwanych w wyniku scalenia i podziału nieruchomości:

- 1) kąt położenia granic działek w stosunku do pasa drogowego – 90° z tolerancją 20%, lub zgodnie z liniami rozgraniczającymi oznaczonymi na rysunku planu;
- 2) dla terenu o symbolu **MN**:
 - a) szerokość frontów działek – min. 16,0 m,
 - b) powierzchnia działek – min. 400 m²;
- 3) dla terenów o symbolach **MW1 – MW3**:
 - a) szerokość frontów działek – min. 20,0 m,
 - b) powierzchnia działek – min. 1500 m²;
- 4) dla terenów o symbolach **U1 – U2**:
 - a) szerokość frontów działek – min. 17,0 m,
 - b) powierzchnia działek – min. 500 m²;
- 5) dla terenu o symbolu **KS**:
 - a) szerokość frontów działek – min. 30,0 m,
 - b) powierzchnia działek – min. 2000 m²;

6) dla terenów nie wymienionych w **pkt. 2 - 5** nie ustala się parametrów dla działek uzyskiwanych w wyniku scalania i podziału nieruchomości.

2. Parametry scalenia i podziału nieruchomości, o których mowa w **ust. 1**, nie obowiązują działek wydzielonych pod obiekty budowlane infrastruktury technicznej lub drogi, a także podziałów po wyznaczonych na rysunku planu liniach rozgraniczających.

Rozdział 8.

Stawki procentowe, na podstawie których ustala się opłatę z tytułu wzrostu wartości nieruchomości w związku z uchwaleniem planu

§ 22. Ustala się wysokość stawki procentowej, służącej naliczaniu jednorazowej opłaty planistycznej z tytułu wzrostu wartości nieruchomości w związku z uchwaleniem planu, w wysokości 30%.

Rozdział 9.

Przepisy końcowe

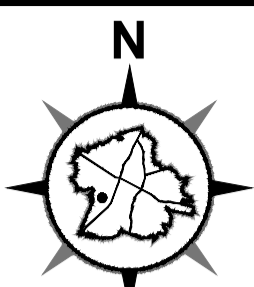
§ 23. W obszarze planu ustala się tereny inwestycji celu publicznego o znaczeniu lokalnym, oznaczone symbolami: **ZP1, ZP2, ZP3, ZP4, KDZ, KDD1, KDD2, KDD3, KPX**.

§ 24. Wykonanie uchwały powierza się Prezydentowi Miasta Tychy.

§ 25. Uchwała wchodzi w życie po upływie 30 dni od dnia jej ogłoszenia w Dzienniku Urzędowym Województwa Śląskiego.

Przewodnicząca Rady Miasta Tychy

Barbara Konieczna



skala 1 : 1000

Z A Ł A C Z N I K N R 1

DO UCHWAŁY NR XXXVII/706/22



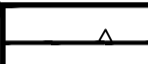










RADY MIASTA TYCHY

Z DNIA 31 MARCA 2022 r.


RYSUNEK PLANU SKALA 1 : 1000

LEGENDA:

OZNACZENIA OBOWIĄZUJĄCE:

-  - granice obszaru planu
-  - linie rozgraniczające tereny o różnym przeznaczeniu lub różnych zasadach zagospodarowania
-  - nieprzekraczalna linia zabudowy
-  MN - teren zabudowy mieszkaniowej jednorodzinnej
-  MW - tereny zabudowy mieszkaniowej wielorodzinnej
-  U - tereny zabudowy usługowej
-  ZP - tereny zieleni urządzonej
-  KS - teren parkingów
-  KDZ - teren komunikacji - droga publiczna klasy zbiorczej
-  KDD - tereny komunikacji - drogi publiczne klasy dojazdowej
-  KDW - tereny komunikacji - drogi wewnętrzne
-  KPX - teren komunikacji - ciąg pieszy
-  (sz) - strefa zieleni urządzonej

OZNACZENIA INFORMACYJNE:





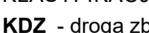
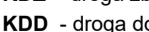

-  - proponowana strefa ujęcia wód podziemnych dla RPWiK w Tychach S.A. (po odwierceniu otworu AB3)

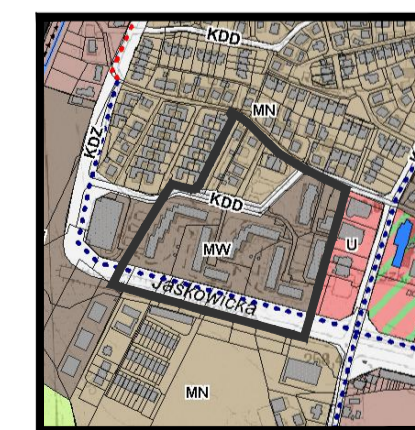
Cały obszar planu położony jest w granicach udokumentowanego złoza węgla kamiennego „Kobiór-Pszczyna” WK 373.

WYRYS ZE STUDIUM UWARUNKOWAŃ I KIERUNKÓW ZAGOSPODAROWANIA PRZESTRZENNEGO MIASTA TYCHY ZATWIERDZONEGO UCHWAŁĄ NR 0150/III/40/2002 RADY MIASTA TYCHY Z DNIA 18 GRUDNIA 2002 r. ZE ZM.

RYSUNEK STUDIUM MIASTA TYCHY

skala 1 : 10 000

-  - granice obszaru objętego planem miejscowym
- ZASADY KSZTAŁTOWANIA STRUKTURY PRZESTRZENNEJ KIERUNKI PRZEZNACZENIA TERENÓW
-  MN - obszary zabudowy mieszkaniowej niskiej
 -  MW - obszary zabudowy mieszkaniowej wielorodzinnej
 -  KD.. - obszary dróg i placów (w klasach: S(GP), GP, G, Z, L, D)
- KIERUNKI ROZWOJU UKŁADU DROGOWEGO
KLASYFIKACJA FUNKCJONALNA DRÓG PUBLICZNYCH
-  KDZ - droga zbiorcza
 -  KDD - droga dojazdowa (wybrane)
 -  - trasy rowerowe istniejące, planowane



Załącznik Nr 2 do uchwały Nr XXXVII/706/22
Rady Miasta Tychy
z dnia 31 marca 2022 r.

Rozstrzygnięcie Rady Miasta Tychy o sposobie rozpatrzenia uwag do projektu planu.

Działając na podstawie art. 20 ust. 1 Ustawy z dnia 27 marca 2003 r. o planowaniu i zagospodarowaniu przestrzennym (t.j. Dz. U. z 2022 r. poz. 503) Rada Miasta Tychy stwierdza, że do wyłożonego do publicznego wglądu w dniach **od 19 października 2021 r. do 19 listopada 2021 r. oraz od 21 grudnia 2021 r. do 25 lutego 2022 r.** projektu miejscowego planu zagospodarowania przestrzennego dla obszaru w rejonie osiedli Żwaków i Suble pomiędzy ulicami: Niziną, Chałupniczą, Lucjana Rydla, ks. Stanisława Radziejewskiego, Stoczniovców'70, Jaśkowicką i linią kolejową nr 139 w Tychach – etap I, nie wniesiono uwag nieuwzględnionych przez Prezydenta Miasta Tychy.

Załącznik Nr 3 do uchwały Nr XXXVII/706/22
Rady Miasta Tychy
z dnia 31 marca 2022 r.

Rozstrzygnięcie Rady Miasta Tychy o sposobie realizacji zapisanych w planie miejscowym inwestycji z zakresu infrastruktury technicznej, które należą do zadań własnych gminy oraz zasadach ich finansowania.

Działając na podstawie art. 20 ust. 1 Ustawy z dnia 27 marca 2003 r. o planowaniu i zagospodarowaniu przestrzennym (t.j. Dz. U. z 2022 r. poz. 503) Rada Miasta Tychy stwierdza, że:

- 1) do inwestycji z zakresu infrastruktury technicznej należących do zadań własnych Gminy Tychy, wynikających z ustaleń miejscowego planu zagospodarowania przestrzennego dla obszaru położonego w rejonie osiedli Żwaków i Suble pomiędzy ulicami: Nizinną, Chałupniczą, Lucjana Rydla, ks. Stanisława Radziejewskiego, Stoczniovców'70, Jaśkowicką i linią kolejową nr 139 w Tychach – etap I zalicza się budowę, utrzymywanie oraz wykonywanie robót budowlanych dróg publicznych, obiektów i urządzeń w terenach o symbolach: **KDZ, KDD1, KDD2, KDD3, KPX**;
- 2) inwestycje wskazane w pkt 1 będą finansowane lub współfinansowane z budżetu Gminy Tychy lub jednostek organizacyjnych Gminy Tychy;
- 3) jako źródło finansowania dopuszcza się również środki zewnętrzne.

Załącznik Nr 4 do uchwały Nr XXXVII/706/22

Rady Miasta Tychy

z dnia 31 marca 2022 r.

Zalacznik4.gml

Dane przestrzenne, o których mowa w art. 67a ust. 3 i 5 ustawy z dnia 27 marca 2003 r. o planowaniu i zagospodarowaniu przestrzennym (j.t. Dz. U. z 2020 r. poz. 293 z późn. zm.) ujawnione zostaną po kliknięciu w ikonę