

**UCHWAŁA NR XX/424/20
RADY MIASTA TYCHY**

z dnia 24 września 2020 r.

w sprawie przyjęcia planu budowy ogólnodostępnych stacji ładowania w Tychach

Na podstawie art. 18 ust. 2 pkt 6 i 15 ustawy z dnia 8 marca 1990 r. o samorządzie gminnym (Dz. U. z 2020 r. poz. 713) i art. 62 ust. 8 ustawy z dnia 11 stycznia 2018 r. o elektromobilności i paliwach alternatywnych (Dz. U. z 2020 r. poz. 908) po zaopiniowaniu przez Komisję Gospodarki Przestrzennej i Infrastruktury.

Rada Miasta Tychy uchwała:

§ 1

Uchwała się „Plan budowy ogólnodostępnych stacji ładowania pojazdów elektrycznych w Tychach” w brzmieniu stanowiącym załącznik do niniejszej uchwały.

§ 2

Wykonanie uchwały powierza się Prezydentowi Miasta Tychy.

§ 3

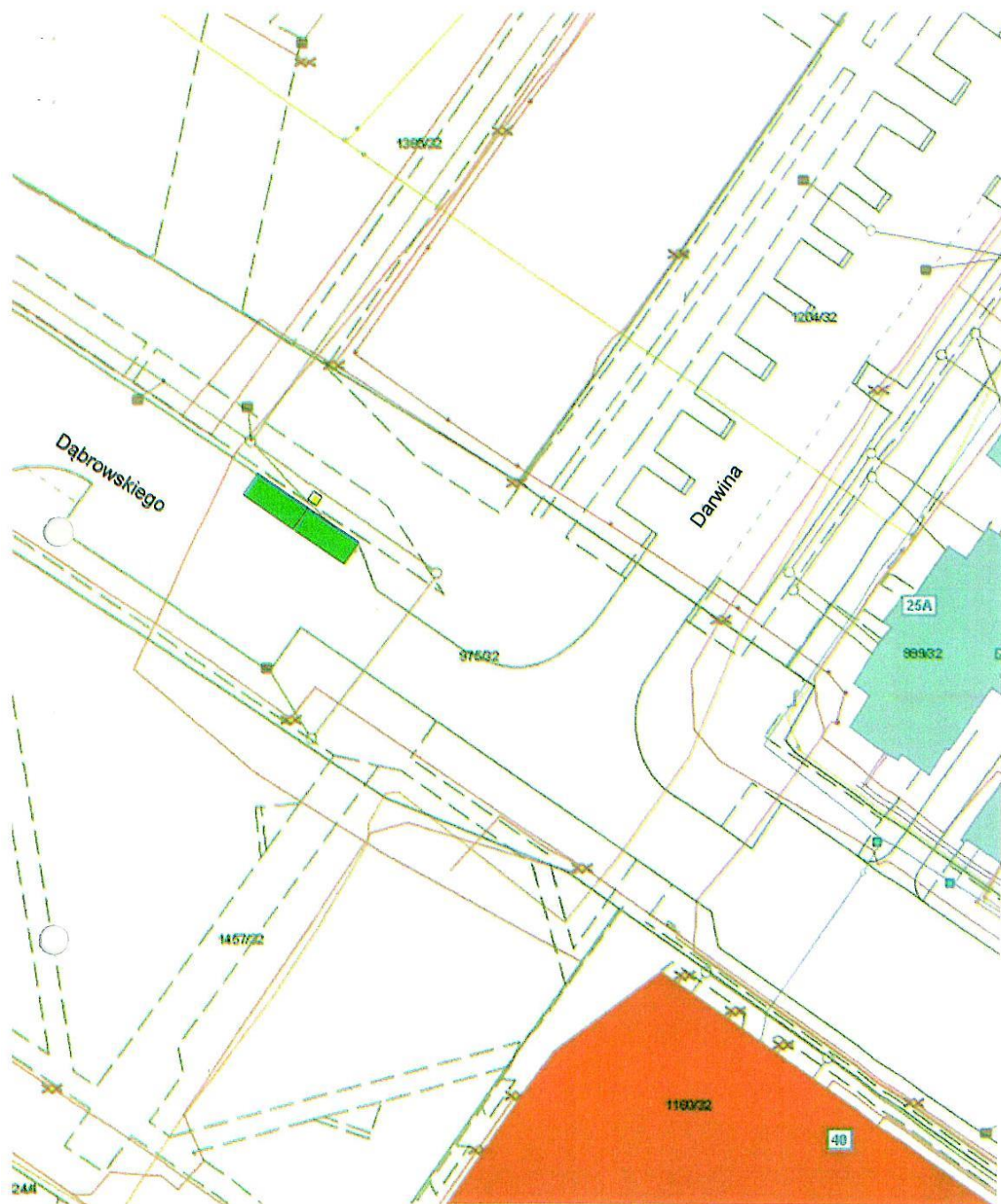
Uchwała wchodzi w życie z dniem podjęcia.

Przewodnicząca Rady
Miasta Tychy

Barbara Konieczna

PLAN BUDOWY OGÓLNODOSTĘPNYCH STACJI ŁADOWANIA – LOKALIZACJA I HARMONOGRAM PRAC										
LP.	NUMER WEW.	NUMER DZIAŁKI	NUMER KSIĘGI WIECZYSTEJ	POŁOZENIE	OBREB	ILOŚĆ STACJI /ILOŚĆ PUNKTÓW	POW.	OPIS	MOC ŁADOWANIA POJEDYŃCZEGO PUNKTU ŁADOWANIA (KW)	PROPONOWANY TERMIN WYKONANIA
1	5	975/32	KA1T/00001911/6	UL. Dąbrowskiego	Paprocany	1 / 2	40	dr	22	IV KWARTAŁ 2022 R.
2	6	3379/85	KA1T/00012254/2	UL. Dmowskiego	Tychy	1 / 2	40	dr	22	IV KWARTAŁ 2022 R.
3	7	5689/70	KA1T/00020319/5	UL. Edukacji	Tychy	1 / 2	40	dr	22	IV KWARTAŁ 2022 R.
4	11	4905/70	KA1T/00001911/6	Ul. Grota Roweckiego	Tychy	1 / 2	40	dr	22	IV KWARTAŁ 2022 R.
5	13	3433/85	KA1T/00012254/2	UL. Jana Pawła II	Tychy	1 / 2	40	dr	22	IV KWARTAŁ 2022 R.
6	14	4161/50	KA1T/00024611/0	UL. Konecznego	Tychy	1 / 2	40	dr	22	IV KWARTAŁ 2022 R.
7	24	361/3	KA1T/00005415/7	UL. Przemysłowa	Urbanowice	1 / 2	40	dr	22	IV KWARTAŁ 2022 R.
8	26	2740/20	KA1T/00046942/9	UL. Reymonta	Tychy	1 / 2	40	dr	22	IV KWARTAŁ 2022 R.
9	33	2677/99	KA1T/00012650/8	UL. Zaręby	Cielmice	1 / 2	40	dr	22	IV KWARTAŁ 2022 R.
10	34	3101/26	KA1T/00000025/1	UL. Żwakowska	Tychy	1 / 2	40	dr	22	IV KWARTAŁ 2022 R.
11	4	1088/120	KA1T/00036277/3	Ul. Cielmicka	Urbanowice	1 / 2	40	dr	22	IV KWARTAŁ 2022 R.
12	15	3602/36	KA1T/00011457/8	Ul. Myśliwska	Tychy	1 / 2	40	dr	22	IV KWARTAŁ 2022 R.
13	23	1314/64	KA1T/0009200/5	Plac Św. Anny	Tychy	1 / 2	40	dr	22	IV KWARTAŁ 2022 R.
14	25	816/46	KA1T/00031900/5	Ul. Przemysłowa	Paprocany	1 / 2	40	dr	22	IV KWARTAŁ 2022 R.

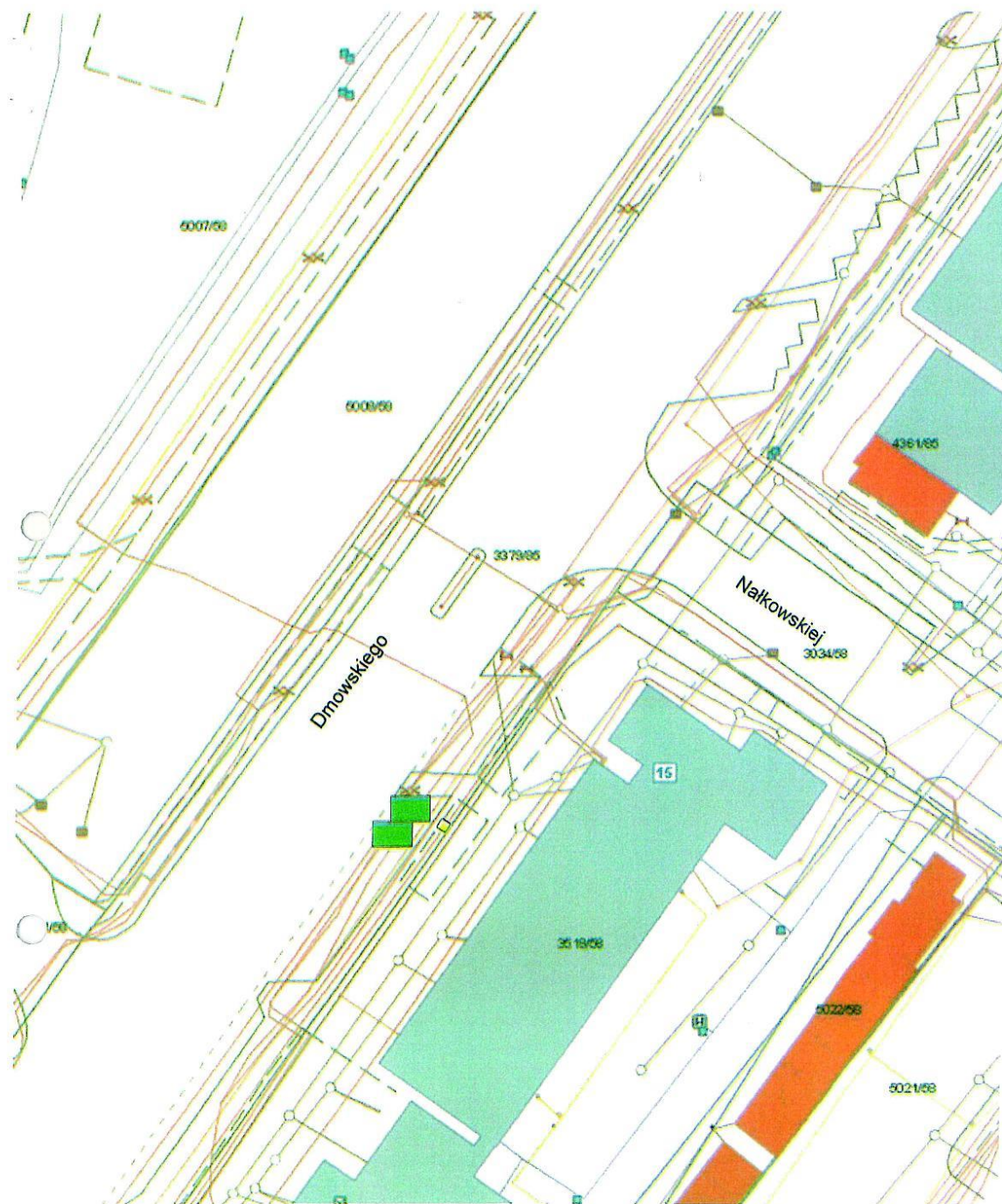
Sporządziła: Katarzyna Kajstura, MZUi M Tychy
Plan zawiera 14 załączników dotyczących usytuowania stacji.





skala 1:500
rys. nr 5

- lokalizacja dwustanowiskowej stacji ładowania
- miejsce dla pojazdu ładowanego

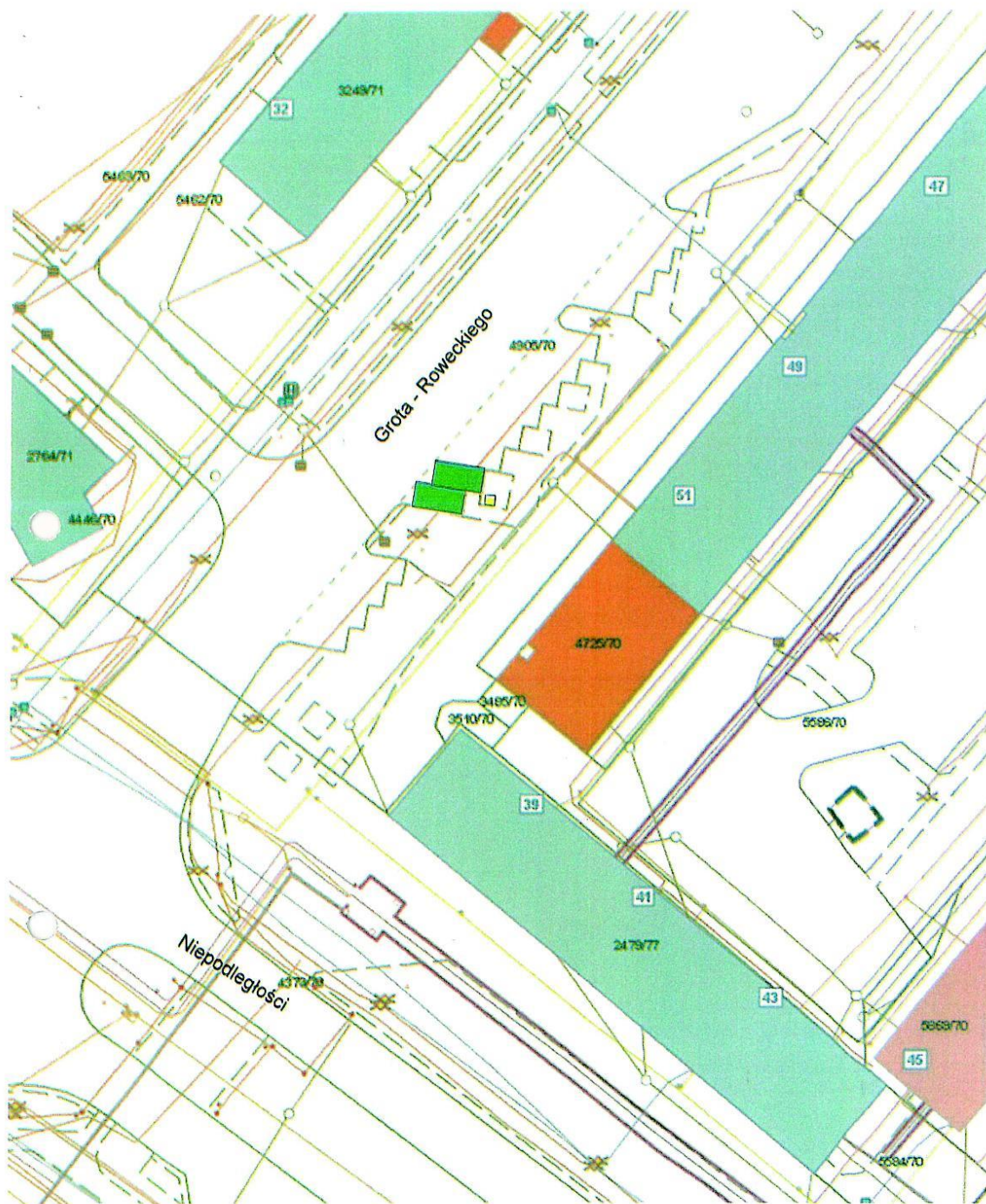
działka nr 975/32
księga wieczysta nr KA1T/00001911/6



skala 1:500
rys. nr 6

-  lokalizacja dwustanowiskowej stacji ładowania
-  miejsce dla pojazdu ładowanego

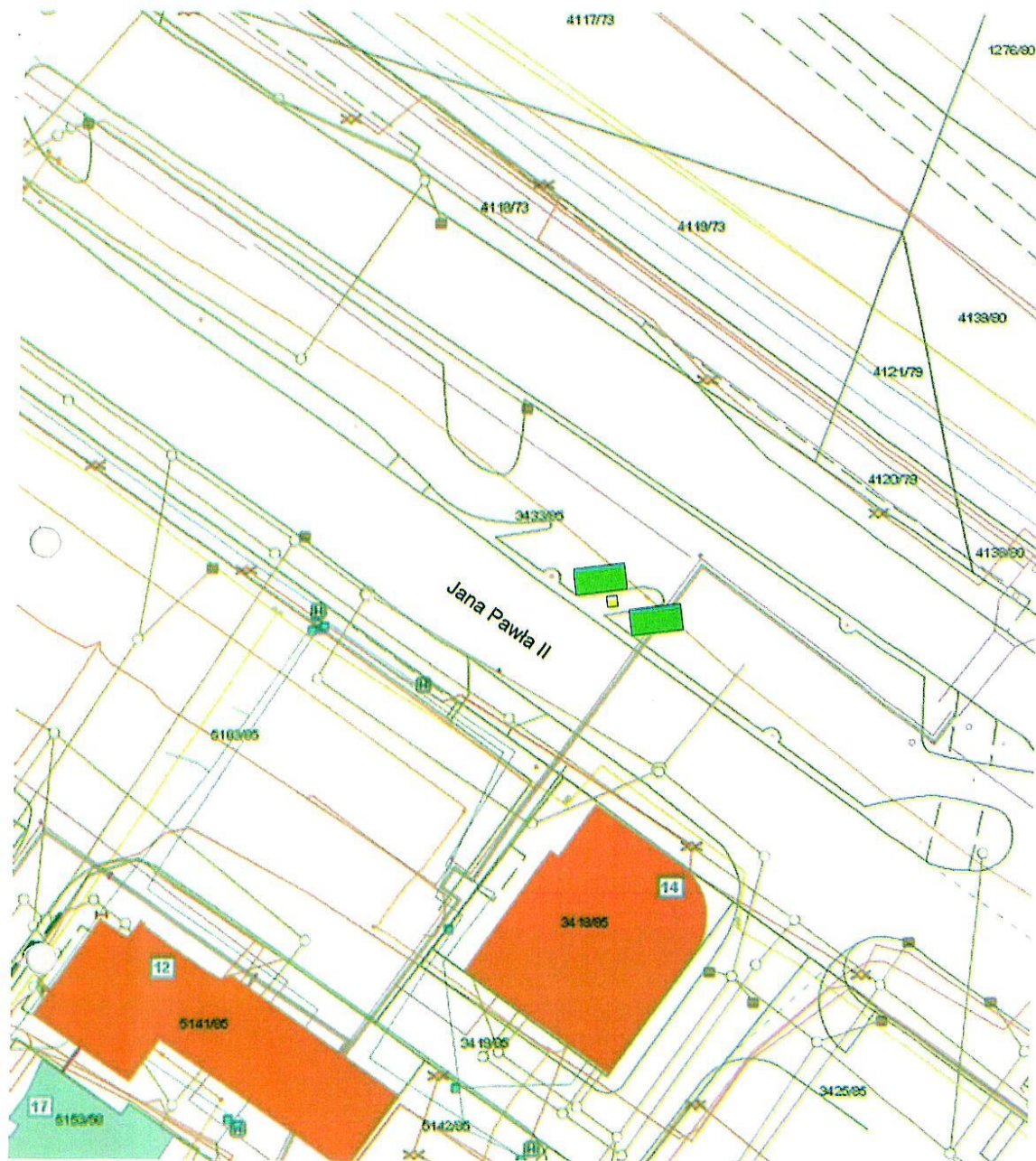
działka nr 3379/85
księga wieczysta nr KA1T/00012254/2



skala 1:500
rys. nr 11

- lokalizacja dwustanowiskowej stacji ładowania
- miejsce dla pojazdu ładowanego

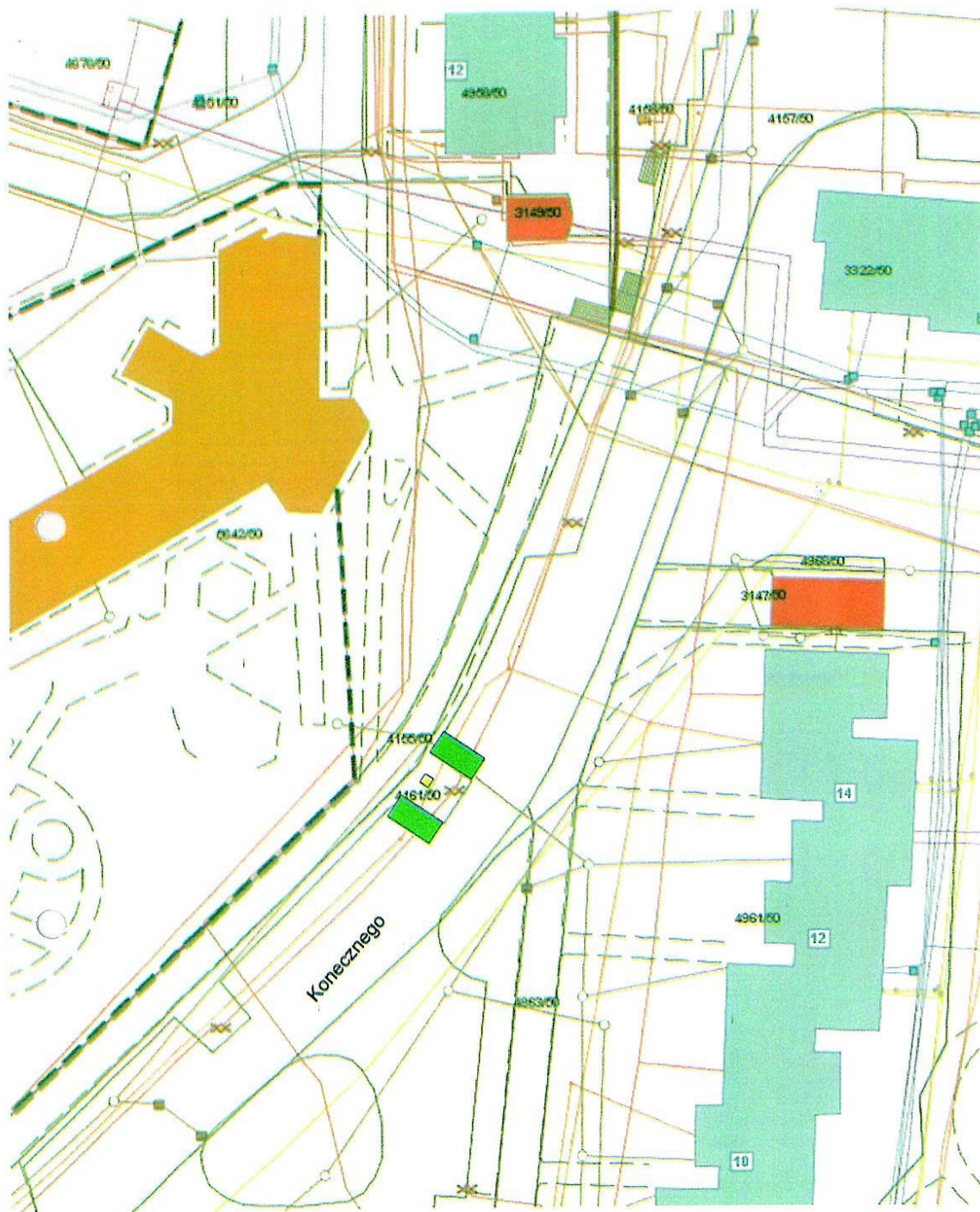
działka nr 4905/70
księga wieczysta nr KA1T/00001911/6



skala 1:500
rys. nr 13

- lokalizacja dwustanowiskowej stacji ładowania
- miejsce dla pojazdu ładowanego

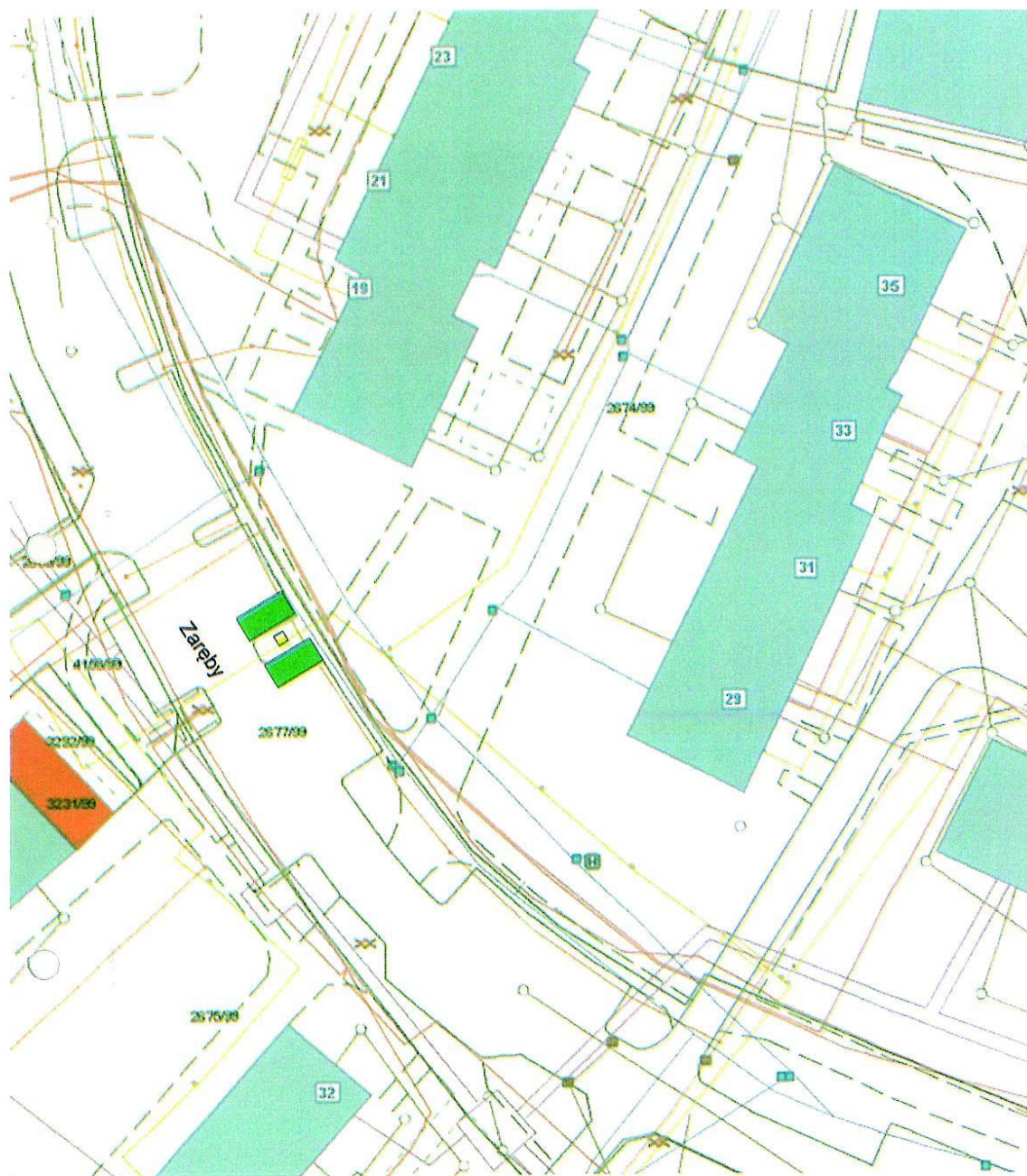
działka nr 3433/85
księga wieczysta nr KA1T/00012254/2



skala 1:500
rys. nr 14

- lokalizacja dwustanowiskowej stacji ładowania
- miejsce dla pojazdu ładowanego

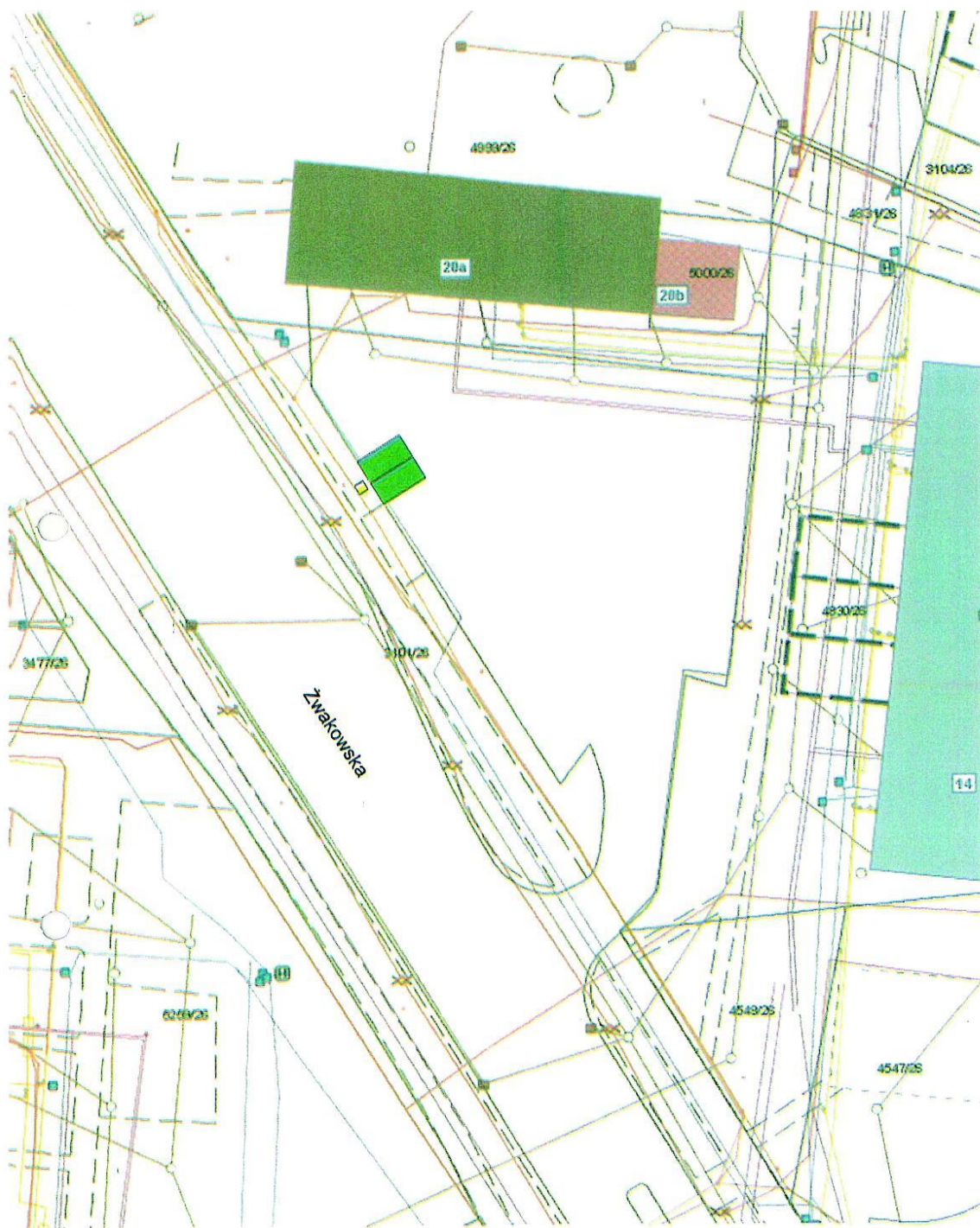
działka nr 4161/50
księga wieczysta nr KA1T/00024611/0



skala 1:500
rys. nr 33

- lokalizacja dwustanowiskowej stacji ładowania
- miejsce dla pojazdu ładowanego

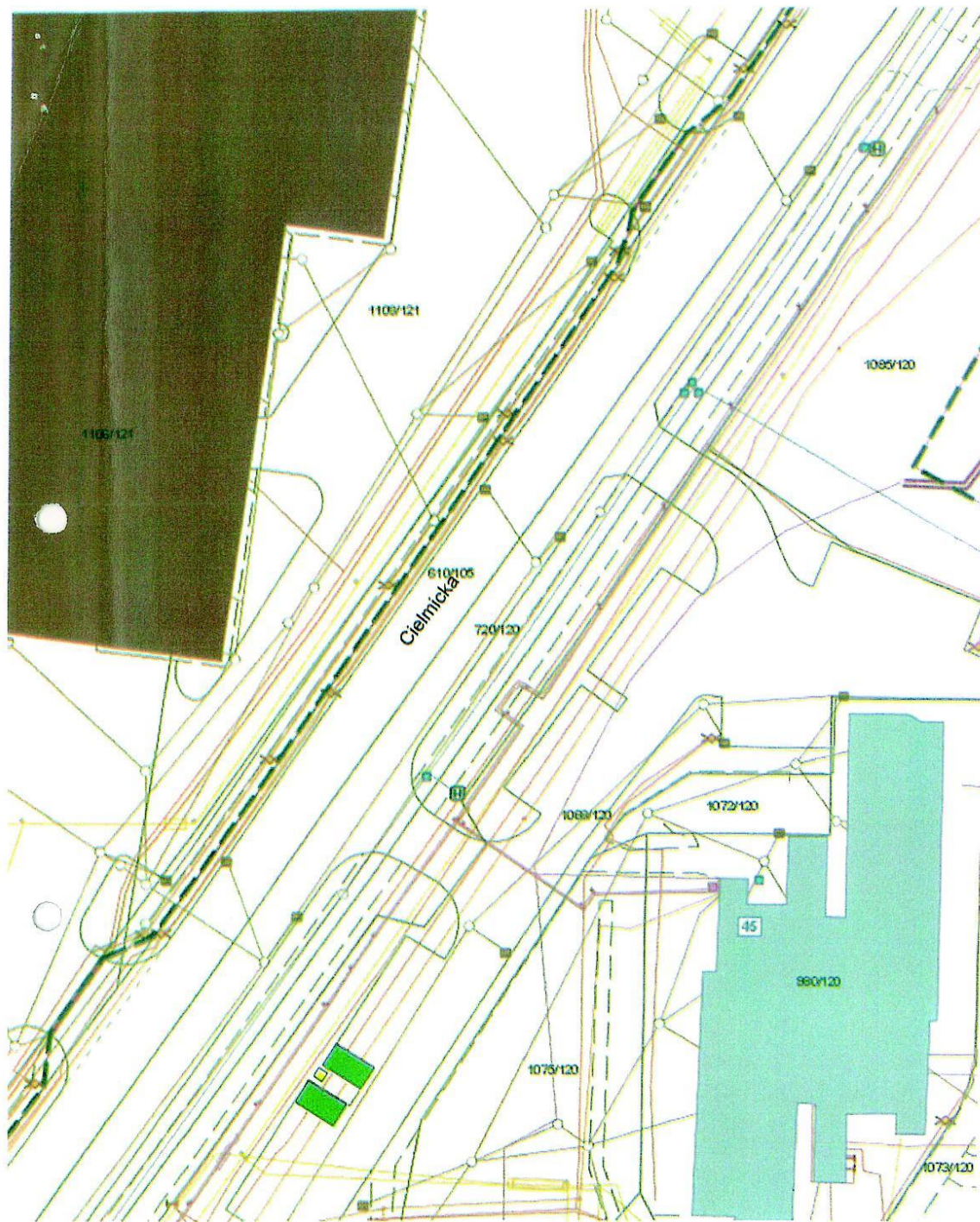
działka nr 2677/99
księga wieczysta nr KA1T/00012650/8



skala 1:500
rys. nr 34

- lokalizacja dwustanowiskowej stacji ładowania
- miejsce dla pojazdu ładowanego

działka nr 3101/26
księga wieczysta nr KA1T/00000025/1



skala 1:500
rys. nr 4

- lokalizacja dwustanowiskowej stacji ładowania
- miejsce dla pojazdu ładowanego

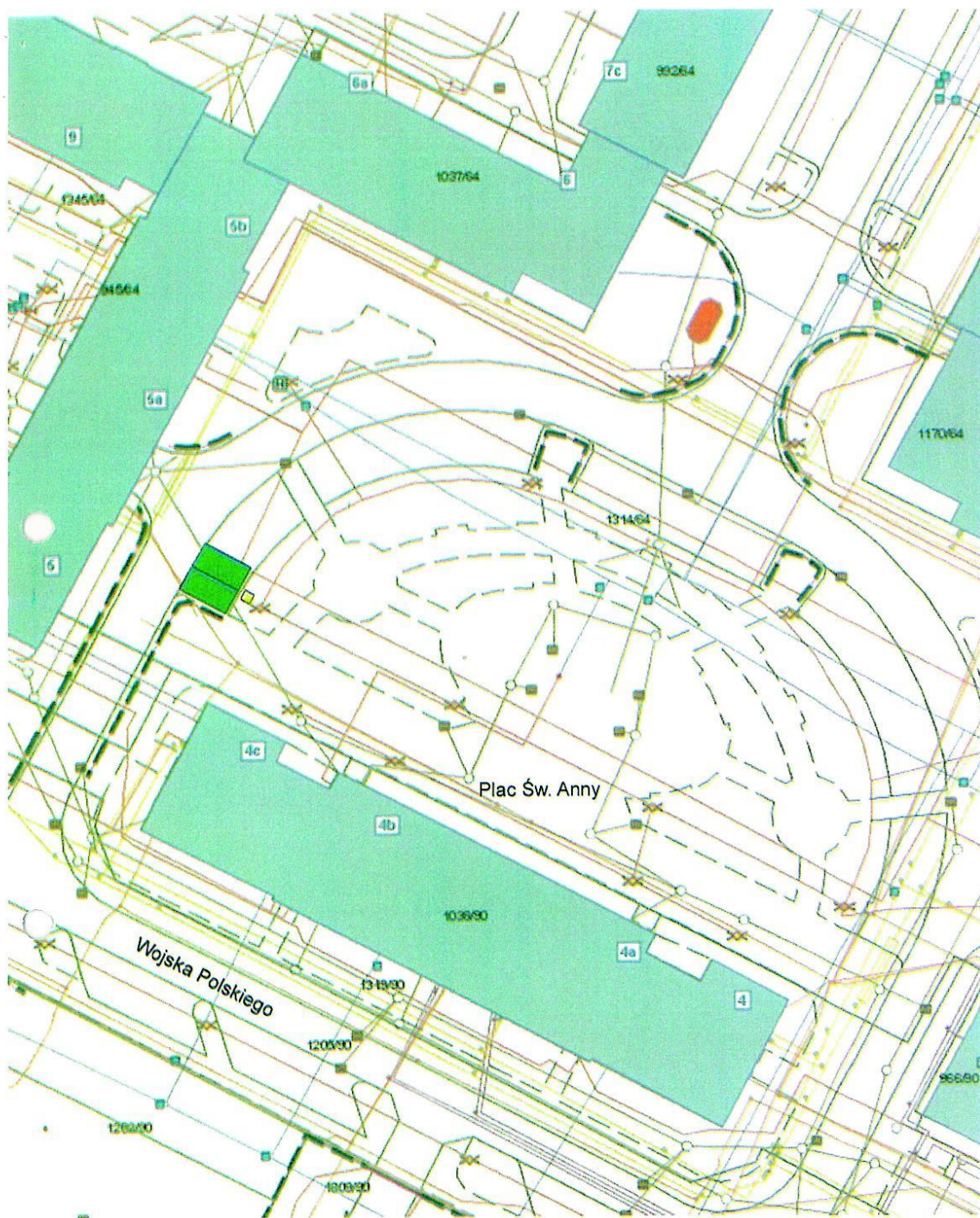
działka nr 1088/120
księga wieczysta nr KA1T/00036277/3



skala 1:500
rys. nr 15

- lokalizacja dwustanowiskowej stacji ładowania
- miejsce dla pojazdu ładowanego

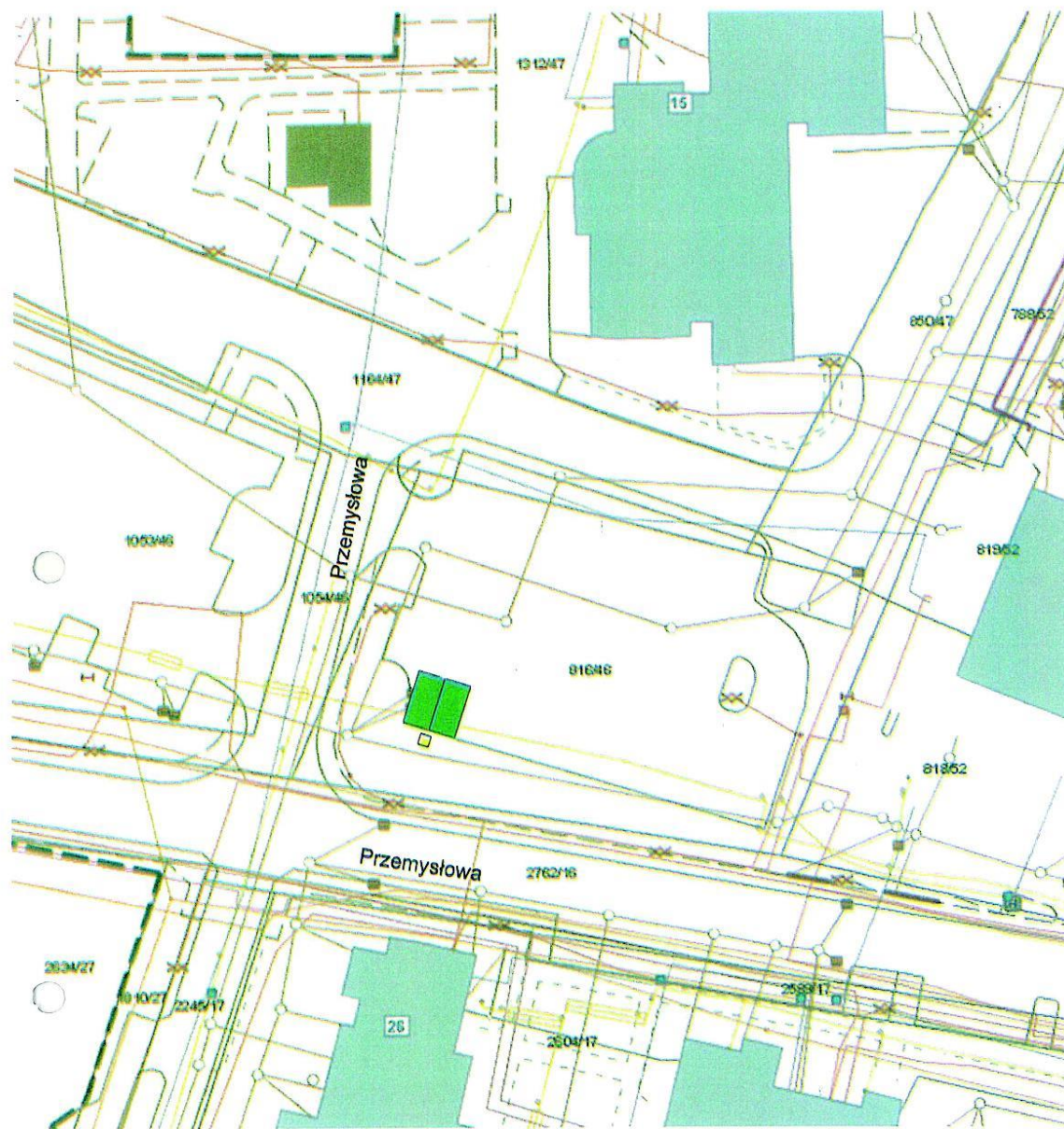
działka nr 3602/36
księga wieczysta nr KA1T/00011457/8



skala 1:500
rys. nr 23

- lokalizacja dwustanowiskowej stacji ładowania
- miejsce dla pojazdu ładowanego

działka nr 1314/64
księga wieczysta nr KA1T/ 0009200/5



skala 1:500
rys. nr 25

- lokalizacja dwustanowiskowej stacji ładowania
- miejsce dla pojazdu ładowanego

działka nr 816/46
księga wieczysta nr KA1T/00031900/5