

**UCHWAŁA NR IX/187/2019
RADY MIASTA TYCHY**

z dnia 27 czerwca 2019 r.

w sprawie wyrażenia zgody na zawarcie umów dzierżawy nieruchomości stanowiących własność Gminy (na czas nieoznaczony)

Na podstawie art. 18 ust. 2 pkt 9 lit. a ustawy z dnia 8 marca 1990 r. o samorządzie gminnym (Dz.U. z 2019 r., poz. 506 t.j.), w związku z art. 13 ust. 1 oraz z art. 37 ust. 4 ustawy z dnia 21 sierpnia 1997 r. o gospodarce nieruchomościami (Dz.U. z 2018 r., poz. 2204 z późn. zm.), na wniosek Prezydenta Miasta Tychy, po zaopiniowaniu przez Komisję Gospodarki Przestrzennej i Infrastruktury oraz Komisję Finansów Publicznych,

Rada Miasta Tychy uchwała:

§ 1

Wyrazić zgodę na zawarcie umów dzierżawy nieruchomości stanowiących własność Gminy na czas nieoznaczony, zgodnie z załącznikiem do uchwały.

§ 2

Wykonanie uchwały powierza się Prezydentowi Miasta Tychy.

§ 3

Uchwała wchodzi w życie z dniem podjęcia.

Przewodnicząca Rady
Miasta Tychy

Barbara Konieczna

Załącznik Nr 1 do uchwały Nr IX/187/2019
Rady Miasta Tychy
z dnia 27 czerwca 2019 r.

NIERUCHOMOŚCI



przeznaczone do oddania w dzierżawę na czas nieoznaczony

Lp.	Cel dzierżawy	Oznaczenie nieruchomości	Powierzchnia przeznaczona do oddania w dzierżawę	Położenie nieruchomości	Księga Wieczysta	Uwagi
1.	ogród przydomowy, budynek gospodarczy	działka nr 1825/90 o pow. 11515 m ²	154 m ²	ul. Brzozowa/Hlonda	KA1T/00020644/2	załącznik mapowy nr 1
2.	ogród przydomowy	działka nr 337/59 o pow. 5206 m ²	55 m ²	ul. Samochodowa	KA1T/00013887/5	załącznik mapowy nr 2
3.	miejsca postojowe związane z działalnością dzierżawcy, dojście, zieleń	działka nr 2044/47 o pow. 41 m ²	41 m ²	ul. Bukowa	KA1T/00023090/4	załącznik mapowy nr 3
4.	schody związane z działalnością komercyjną, pochylnie dla wózków	działka nr 4932/33 o pow. 114 m ²	13,50 m ²	ul. Budowlanych	KA1T/00031212/5	załącznik mapowy nr 4
5.	schodów związane z działalnością komercyjną, pochylnie dla wózków, handlowe, usługowe	działka nr 4736/33 o pow. 395 m ²	13 m ²	Al. Bielska	KA1T/00015546/7	załącznik mapowy nr 5
6.	garaż blaszany	działka nr 755/70 o pow. 51221 m ²	20 m ²	ul. Starokościelna	KA1T/00027243/0	załącznik mapowy nr 6
7.	garaż blaszany	działka nr 755/70 o pow. 51221 m ²	20 m ²	ul. Starokościelna	KA1T/00027243/0	załącznik mapowy nr 7
8.	garaż blaszany	działka nr 755/70 o pow. 51221 m ²	20 m ²	ul. Starokościelna	KA1T/00027243/0	załącznik mapowy nr 8
9.	ogród przydomowy	działka nr 493/246 o pow. 228 m ²	216 m ²	ul. Sublańska	KA1T/00013046/8	załącznik mapowy nr 9
10.	ogród przydomowy	działka nr 470/246 o pow. 21 m ²	21 m ²	ul. Sublańska	KA1T/00013046/8	załącznik mapowy nr 10
11.	ogród przydomowy	działka nr 471/246 o pow. 21 m ²	20 m ²	ul. Sublańska	KA1T/00013046/8	Załącznik mapowy nr 11
12.	ogród przydomowy	działka nr 472/246 o pow. 22 m ²	20 m ²	ul. Sublańska	KA1T/00013046/8	Załącznik mapowy nr 12
13.	ogród przydomowy, dojście, dojazd	działka nr 484/246 o pow. 485 m ²	485 m ²	ul. Sublańska	KA1T/00013046/8	Załącznik mapowy nr 13
14.	ogród przydomowy, dojście, dojazd	działka nr 483/246 o pow. 128 m ²	128 m ²	ul. Sublańska	KA1T/00013046/8	Załącznik mapowy nr 14
15.	ogród przydomowy, dojście, dojazd	działka nr 482/246 o pow. 115 m ²	115 m ²	ul. Sublańska	KA1T/00013046/8	Załącznik mapowy nr 15

16.	ogród przydomowy, dojazd	działka nr 481/246 o pow. 447 m ²	447 m ²	ul. Sublańska	KA1T/00013046/8	Załącznik mapowy nr 16
17.	ogród przydomowy, dojazd	działka nr 480/246 o pow. 32 m ² , działka nr 485/246 o pow. 89 m ²	121 m ²	ul. Sublańska	KA1T/00013046/8	Załącznik mapowy nr 17
18.	ogród przydomowy, dojazd	działka nr 479/246 o pow. 21 m ² , działka nr 486/246 o pow. 65 m ² ,	86 m ²	ul. Sublańska	KA1T/00013046/8	Załącznik mapowy nr 18
19.	ogród przydomowy, dojazd	działka nr 478/246 o pow. 21 m ² , działka nr 487/246 o pow. 68 m ² ,	89 m ²	ul. Sublańska	KA1T/00013046/8	Załącznik mapowy nr 19
20.	ogród przydomowy, dojazd	działka nr 477/246 o pow. 32 m ² , działka nr 488/246 o pow. 97 m ² ,	129 m ²	ul. Sublańska	KA1T/00013046/8	Załącznik mapowy nr 20
21.	ogród przydomowy, dojazd	działka nr 476/246 o pow. 32 m ² , działka nr 489/246 o pow. 101 m ²	133 m ²	ul. Sublańska	KA1T/00013046/8	Załącznik mapowy nr 21
22.	ogród przydomowy, dojazd	działka nr 475/246 o pow. 21 m ² , działka nr 490/246 o pow. 72 m ² ,	93 m ²	ul. Sublańska	KA1T/00013046/8	Załącznik mapowy nr 22
23.	ogród przydomowy, dojazd	działka nr 474/246 o pow. 22 m ² , działka nr 491/246 o pow. 59 m ² ,	81 m ²	ul. Sublańska	KA1T/00013046/8	Załącznik mapowy nr 23
24.	ogród przydomowy, dojazd	działka nr 473/246 o pow. 31 m ² , działka nr 471/246 o pow. 21 m ² , działka nr 472/246 o pow. 22 m ² , działka nr 492/246 o pow. 52 m ² , działka nr 493/246 o pow. 228 m ² ,	95 m ²	ul. Sublańska	KA1T/00013046/8	Załącznik mapowy nr 24
25.	działalność statutowa stowarzyszenia sportowego	działka nr 670/17 o pow. 2361 m ² zabudowana dwoma budynkami gospodarczymi	273 m ² - teren zabudowany budynkiem gospodarczym	ul. Sportowa	KA1T/00027942/0	Załącznik mapowy nr 25
26.	działalność statutowa stowarzyszenia sportowego	działka nr 1041/20 o pow. 12916 m ²	580 m ²	ul. Sportowa	KA1T/00076857/5	Załącznik mapowy nr 26


Załącznik mapowy nr 1
do Uchwały Nr IX/187/19
Rady Miasta Tychy
z dnia 27 czerwca 2019 r.



LEGENDA	
	Teren do dzierżawy na cele ogrodu przydomowego
	Teren do dzierżawy pod budynek


Załącznik mapowy nr 2
do Uchwały Nr IX/187/19
Rady Miasta Tychy
z dnia 27 czerwca 2019 r.



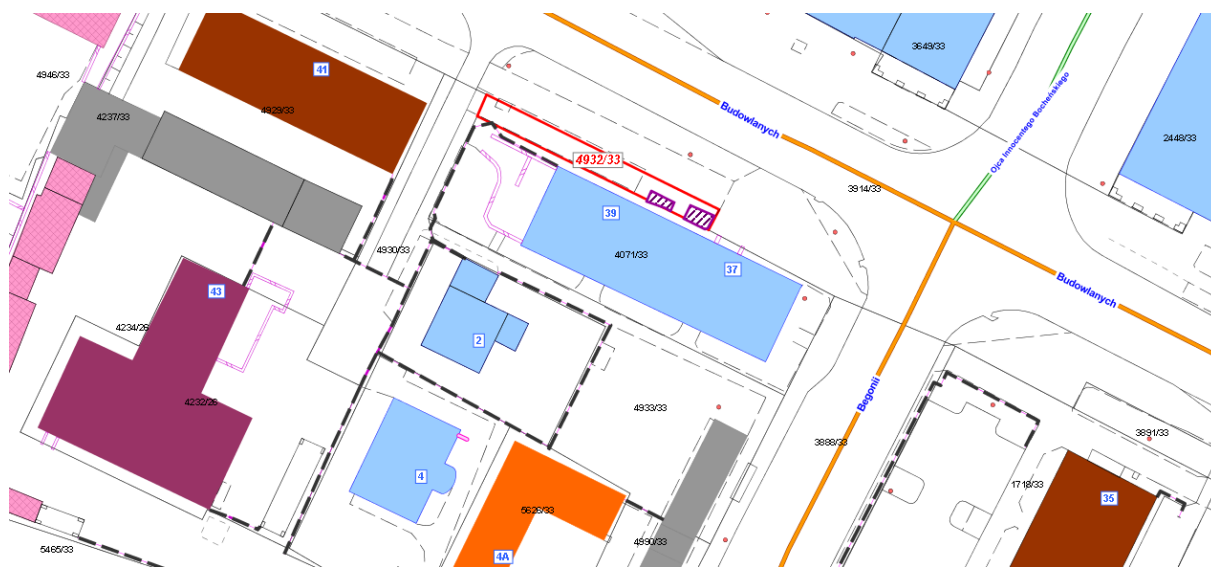
LEGENDA	
	Teren do dzierżawy


Załącznik mapowy nr 3
do Uchwały Nr IX/187/19
Rady Miasta Tychy
z dnia 27 czerwca 2019 r.



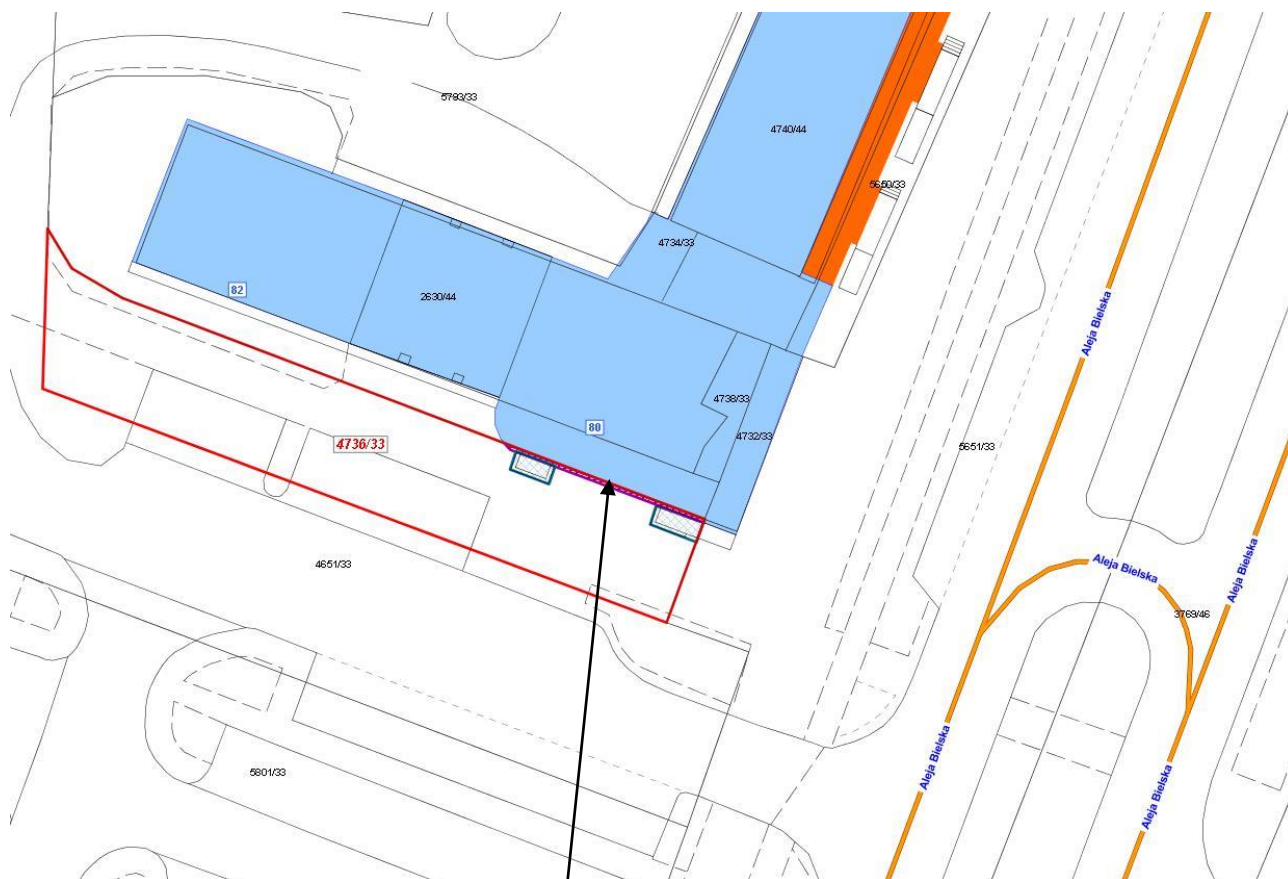
LEGENDA	
	Teren do dzierżawy na cele miejsc postojowych związanych za działalnością dzierżawcy
	Teren do dzierżawy na cele zieleni
	Teren do dzierżawy na cele dojścia



Załącznik mapowy nr 4
do Uchwały Nr IX/187/19
Rady Miasta Tychy
z dnia 27 czerwca 2019 r.



LEGENDA	
	Teren do dzierżawy


Załącznik mapowy nr 5
do Uchwały Nr IX/187/19
Rady Miasta Tychy
z dnia 27 czerwca 2019 r.



LEGENDA	
	Teren do dzierżawy na cele handlowe, usługowe
	Teren do dzierżawy na cele schodów, pochylnie dla wózków


Załącznik mapowy nr 6
do Uchwały Nr IX/187/19
Rady Miasta Tychy
z dnia 27 czerwca 2019 r.



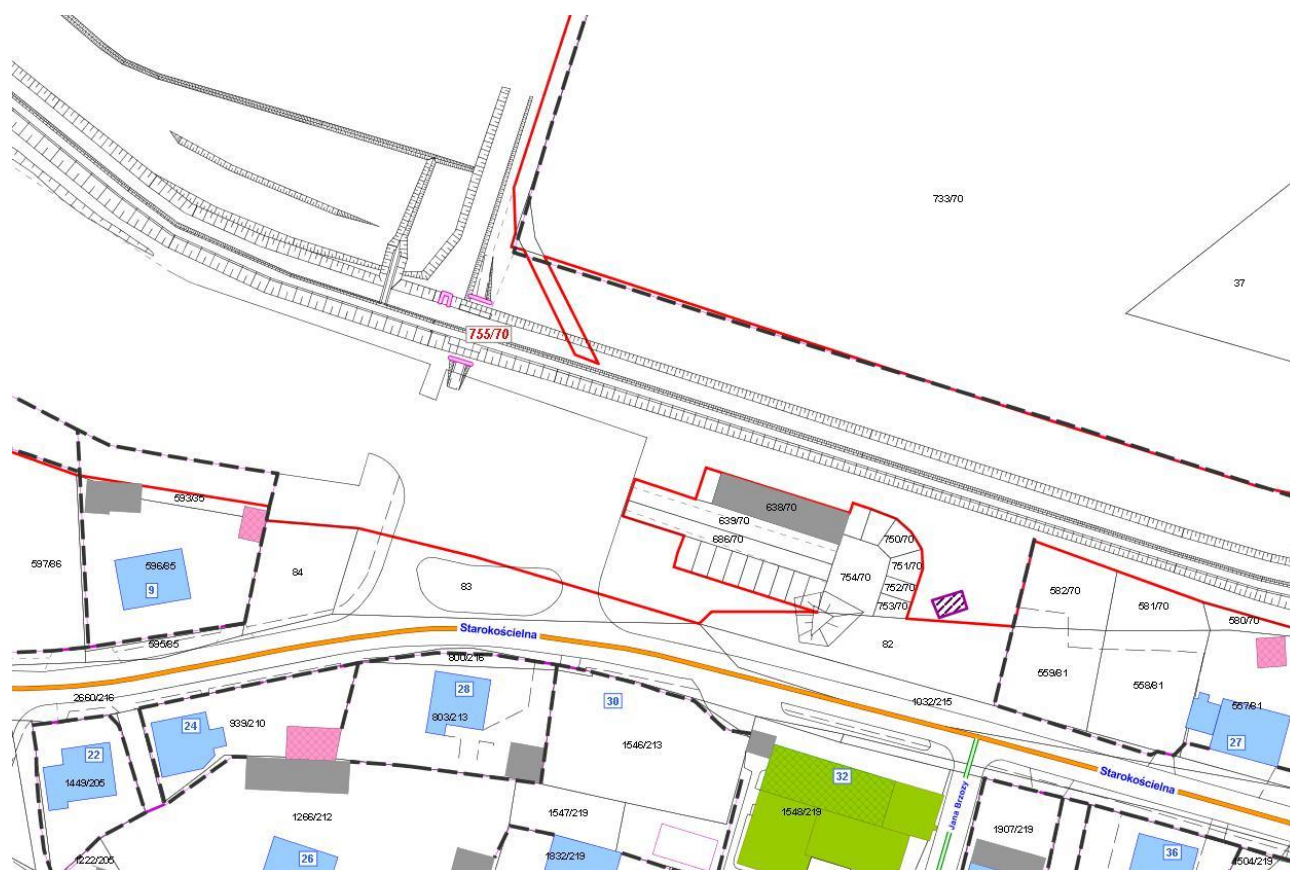
LEGENDA	
	Teren do dzierżawy


Załącznik mapowy nr 7
do Uchwały Nr IX/187/19
Rady Miasta Tychy
z dnia 27 czerwca 2019 r.



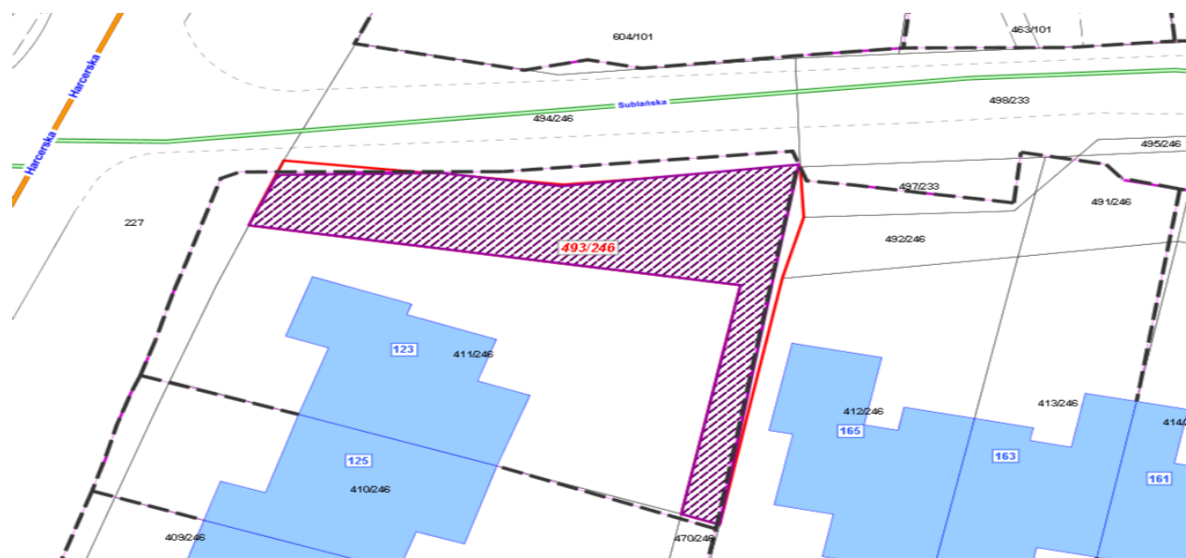
LEGENDA	
	Teren do dzierżawy


Załącznik mapowy nr 8
do Uchwały Nr IX/187/19
Rady Miasta Tychy
z dnia 27 czerwca 2019 r.



LEGENDA	
	Teren do dzierżawy


Załącznik mapowy nr 9
do Uchwały Nr IX/187/19
Rady Miasta Tychy
z dnia 27 czerwca 2019 r.



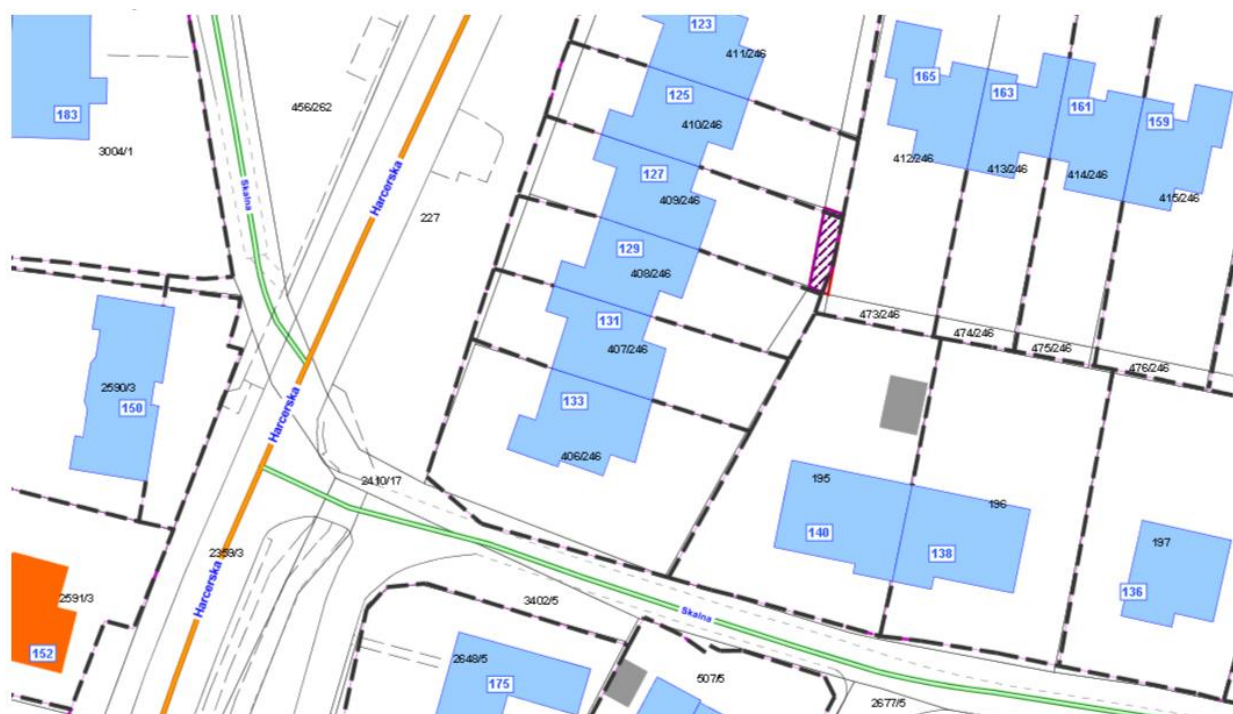
LEGENDA	
	Teren do dzierżawy


Załącznik mapowy nr 10
do Uchwały Nr IX/187/19
Rady Miasta Tychy
z dnia 27 czerwca 2019 r.



LEGENDA	
	Teren do dzierżawy


Załącznik mapowy nr 11
do Uchwały Nr IX/187/19
Rady Miasta Tychy
z dnia 27 czerwca 2019 r.



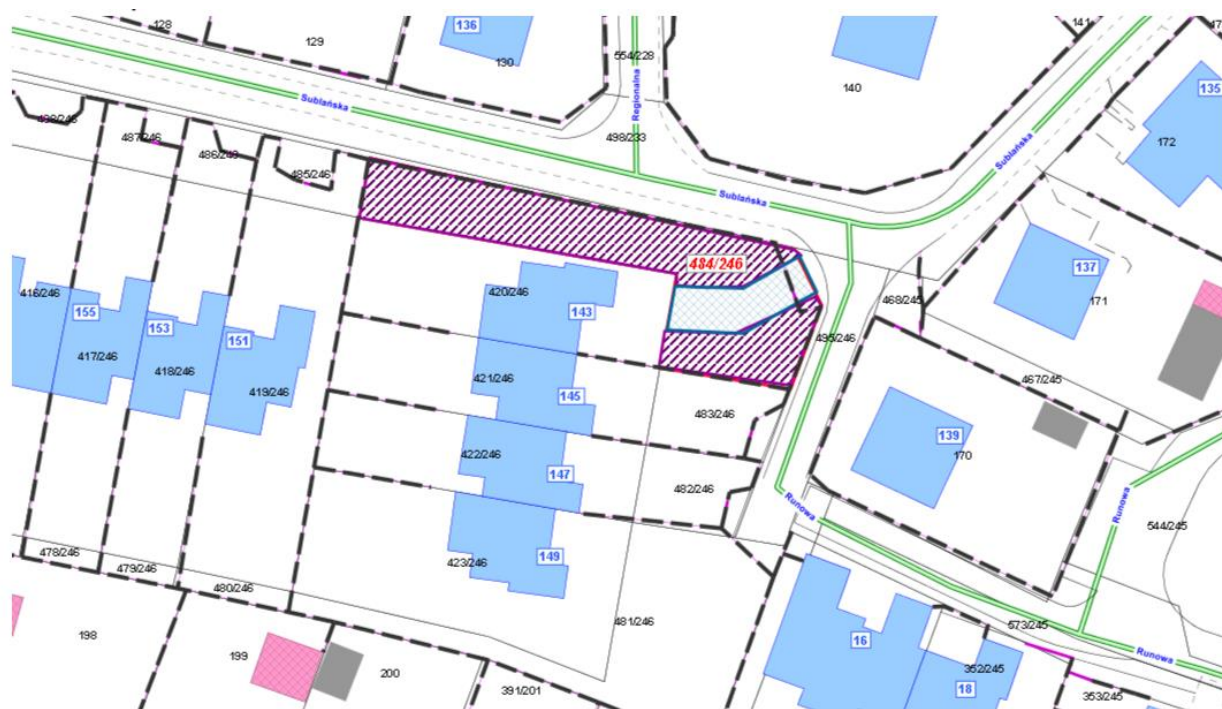
LEGENDA	
	Teren do dzierżawy



Załącznik mapowy nr 12
do Uchwały Nr IX/187/19
Rady Miasta Tychy
z dnia 27 czerwca 2019 r.



LEGENDA	
	Teren do dzierżawy



Załącznik mapowy nr 13
do Uchwały Nr IX/187/19
Rady Miasta Tychy
z dnia 27 czerwca 2019 r.



LEGENDA	
	Teren do dzierżawy pod ogród przydomowy
	Teren do dzierżawy na dojście, dojazd



Załącznik mapowy nr 14
do Uchwały Nr IX/187/19
Rady Miasta Tychy
z dnia 27 czerwca 2019 r.



LEGENDA	
	Teren do dzierżawy pod ogród przydomowy
	Teren do dzierżawy na dojazd, dojazd



Załącznik mapowy nr 15
do Uchwały Nr IX/187/19
Rady Miasta Tychy
z dnia 27 czerwca 2019 r.



LEGENDA	
	Teren do dzierżawy pod ogród przydomowy
	Teren do dzierżawy na dojsście, dojazd



Załącznik mapowy nr 16
do Uchwały Nr IX/187/19
Rady Miasta Tychy
z dnia 27 czerwca 2019 r.



LEGENDA	
	Teren do dzierżawy pod ogród przydomowy
	Teren do dzierżawy na dojście, dojazd



Załącznik mapowy nr 17
do Uchwały Nr IX/187/19
Rady Miasta Tychy
z dnia 27 czerwca 2019 r.



LEGENDA	
	Teren do dzierżawy pod ogród przydomowy
	Teren do dzierżawy na dojazd, dojazd

Załącznik mapowy nr 18
do Uchwały Nr IX/187/19
Rady Miasta Tychy
z dnia 27 czerwca 2019 r.





LEGENDA	
	Teren do dzierżawy pod ogród przydomowy
	Teren do dzierżawy na dojazd, dojazd

Załącznik mapowy nr 19
do Uchwały Nr IX/187/19
Rady Miasta Tychy
z dnia 27 czerwca 2019 r.





LEGENDA

	Teren do dzierżawy pod ogród przydomowy
	Teren do dzierżawy na dojście, dojazd



Załącznik mapowy nr 20
do Uchwały Nr IX/187/19
Rady Miasta Tychy
z dnia 27 czerwca 2019 r.



LEGENDA	
	Teren do dzierżawy pod ogród przydomowy
	Teren do dzierżawy na dojskie, dojazd

Załącznik mapy nr 21
do Uchwały Nr IX/187/19
Rady Miasta Tychy
z dnia 27 czerwca 2019 r.



LEGENDA	
	Teren do dzierżawy pod ogród przydomowy
	Teren do dzierżawy na dojazd, dojazd

Załącznik mapowy nr 22
do Uchwały Nr IX/187/19
Rady Miasta Tychy
z dnia 27 czerwca 2019 r.



LEGENDA



Teren do dzierżawy pod ogród przydomowy





Teren do dzierżawy na dojazd, dojazd

Załącznik mapowy nr 23
do Uchwały Nr IX/187/19
Rady Miasta Tychy
z dnia 27 czerwca 2019 r.





LEGENDA

	Teren do dzierżawy pod ogród przydomowy
	Teren do dzierżawy na dojazd, dojazd

Załącznik mapowy nr 24
do Uchwały Nr IX/187/19
Rady Miasta Tychy
z dnia 27 czerwca 2019 r.




LEGENDA

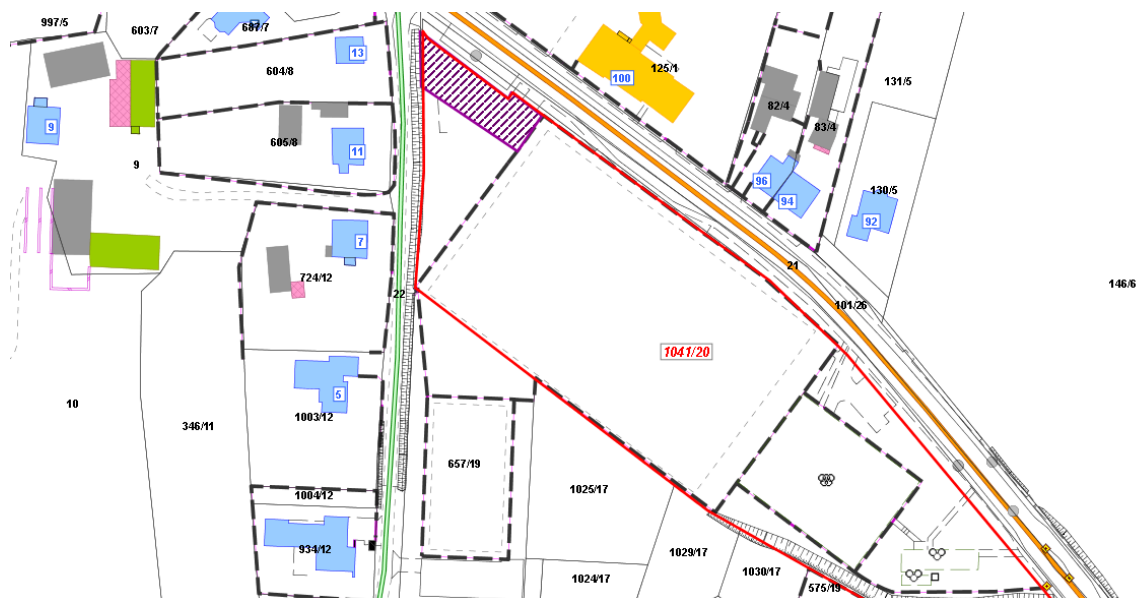
	Teren do dzierżawy pod ogród przydomowy
	Teren do dzierżawy na dojscie, dojazd


Załącznik mapowy nr 25
do Uchwały Nr IX/187/19
Rady Miasta Tychy
z dnia 27 czerwca 2019 r.



LEGENDA	
	Teren do dzierżawy

Załącznik mapowy nr 26
do Uchwały Nr IX/187/19
Rady Miasta Tychy
z dnia 27 czerwca 2019 r.



LEGENDA	
	Teren do dzierżawy