

**UCHWAŁA NR VIII/153/2019  
RADY MIASTA TYCHY**

**z dnia 30 maja 2019 r.**

**w sprawie wyrażenia zgody na zawarcie umów dzierżawy nieruchomości stanowiących własność Gminy (do 3 lat)**

Na podstawie art. 18 ust. 2 pkt 9 lit. a ustawy z 8 marca 1990 r. o samorządzie gminnym (Dz.U. z 2019 r., poz. 506 t.j.), w związku z art. 13 ust. 1 oraz art. 37 ust. 4 ustawy z 21 sierpnia 1997 r. o gospodarce nieruchomościami (Dz.U. z 2018 r., poz. 2204 z późn. zm.), na wniosek Prezydenta Miasta Tychy, po zaopiniowaniu przez Komisję Gospodarki Przestrzennej i Infrastruktury oraz Komisję Finansów Publicznych,

**Rada Miasta Tychy uchwała:**

**§ 1**

Wyrazić zgodę na zawarcie umów dzierżawy nieruchomości stanowiących własność Gminy na czas oznaczony do 3 lat, zgodnie z załącznikiem do uchwały (kolejne umowy).

**§ 2**

Wykonanie uchwały powierza się Prezydentowi Miasta Tychy.

**§ 3**

Uchwała wchodzi w życie z dniem podjęcia.

Przewodnicząca Rady  
Miasta Tychy

**Barbara Konieczna**


Załącznik do Uchwały  
Nr VIII/153/19  
Rady Miasta Tychy  
z dnia 30 maja 2019 r.

NIERUCHOMOŚCI  
przeznaczone do oddania w dzierżawę (do 3 lat)

Lp.	Cel dzierżawy	Oznaczenie nieruchomości	Powierzchnia przeznaczona do oddania w dzierżawę	Położenie nieruchomości	Księga Wieczysta	Uwagi
1.	składowanie, magazynowanie	działka nr 921/7 o pow. 2667 m <sup>2</sup> działka nr 297/7 o pow. 26 m <sup>2</sup>	658 m <sup>2</sup>	ul. Oświęcimska	KA1T/00075878/1 KA1T/00049665/4	załącznik mapowy nr 1
2.	działalność spółki prawa handlowego, w której miasto jest największym udziałowcem	działka nr 221/75 o pow. 8410 m <sup>2</sup>	1035 m <sup>2</sup>	ul. Gilów	KA1T/00022434/1	załącznik mapowy nr 2
3.	miejsca postojowe związane z działalnością dzierżawcy, dojazd, zieleń	działka nr 4819/26 o pow. 1498 m <sup>2</sup>	1498 m <sup>2</sup>	ul. Hierowskiego	KA1T/00031897/0	załącznik mapowy nr 3
4.	ogród przydomowy	działka nr 487/30 o pow. 6941 m <sup>2</sup>	60,48 m <sup>2</sup>	ul. Przejazdowa	KA1T/00034629/2	załącznik mapowy nr 4
5.	ogród przydomowy	działka nr 487/30 o pow. 6941 m <sup>2</sup>	49,68 m <sup>2</sup>	ul. Przejazdowa	KA1T/00034629/2	załącznik mapowy nr 5


Załącznik mapowy nr 1  
Uchwała Nr VIII/153/19  
Rada Miasta Tychy  
z dnia 30 maja 2019 r.



LEGENDA	
	Tereny do dzierżawy



Załącznik mapowy nr 2  
Uchwała Nr VIII/153/19  
Rada Miasta Tychy  
z dnia 30 maja 2019 r.



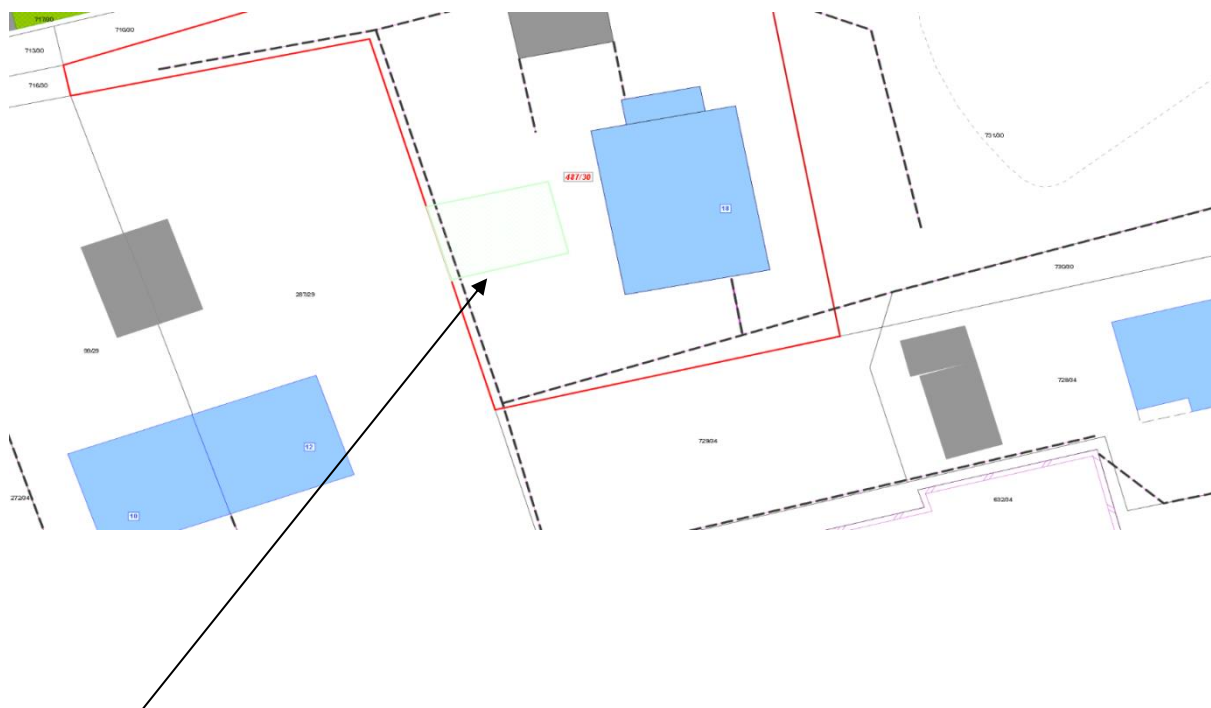
LEGENDA	
	Tereny do dzierżawy


Załącznik mapowy nr 3  
Uchwała Nr VIII/153./19  
Rada Miasta Tychy  
z dnia 30 maja 2019 r.



LEGENDA	
	Teren do dzierżawy na cel miejsc postojowych związanych z działalnością dzierżawcy o pow. 355m <sup>2</sup>
	Teren do dzierżawy na cele dojazdu o pow. 804 m <sup>2</sup>
	Teren do dzierżawy na cele zieleni o pow. 339 m <sup>2</sup>

Załącznik mapowy nr 4  
Uchwała Nr VIII/153/19  
Rada Miasta Tychy  
z dnia 30 maja 2019 r.



LEGENDA	
	Tereny do dzierżawy

