

**UCHWAŁA NR LI/850/18  
RADY MIASTA TYCHY**

**z dnia 27 września 2018 r.**

**w sprawie wyrażenia zgody na zawarcie umów dzierżawy nieruchomości stanowiących własność  
Gminy (na czas nieoznaczony)**

Na podstawie art. 18 ust. 2 pkt 9 lit. a ustawy z dnia 8 marca 1990 r. o samorządzie gminnym (Dz. U. z 2018 r., poz. 994 z późn. zm.), w związku z art. 13 ust. 1 ustawy z dnia 21 sierpnia 1997 r. o gospodarce nieruchomościami (Dz. U. z 2018 r., poz. 121 z późn. zm.), na wniosek Prezydenta Miasta Tychy, po zaopiniowaniu przez Komisję Inicjatyw Lokalnych i Ładu Przestrzennego oraz Komisję Finansów Publicznych,

**Rada Miasta Tychy uchwała:**

**§ 1**

Wyrazić zgodę na zawarcie umów dzierżawy nieruchomości stanowiących własność Gminy na czas nieoznaczony, zgodnie z załącznikiem do uchwały.

**§ 2**

Wykonanie uchwały powierza się Prezydentowi Miasta Tychy.

**§ 3**

Uchwała wchodzi w życie z dniem podjęcia.

Przewodniczący Rady  
Miasta Tychy

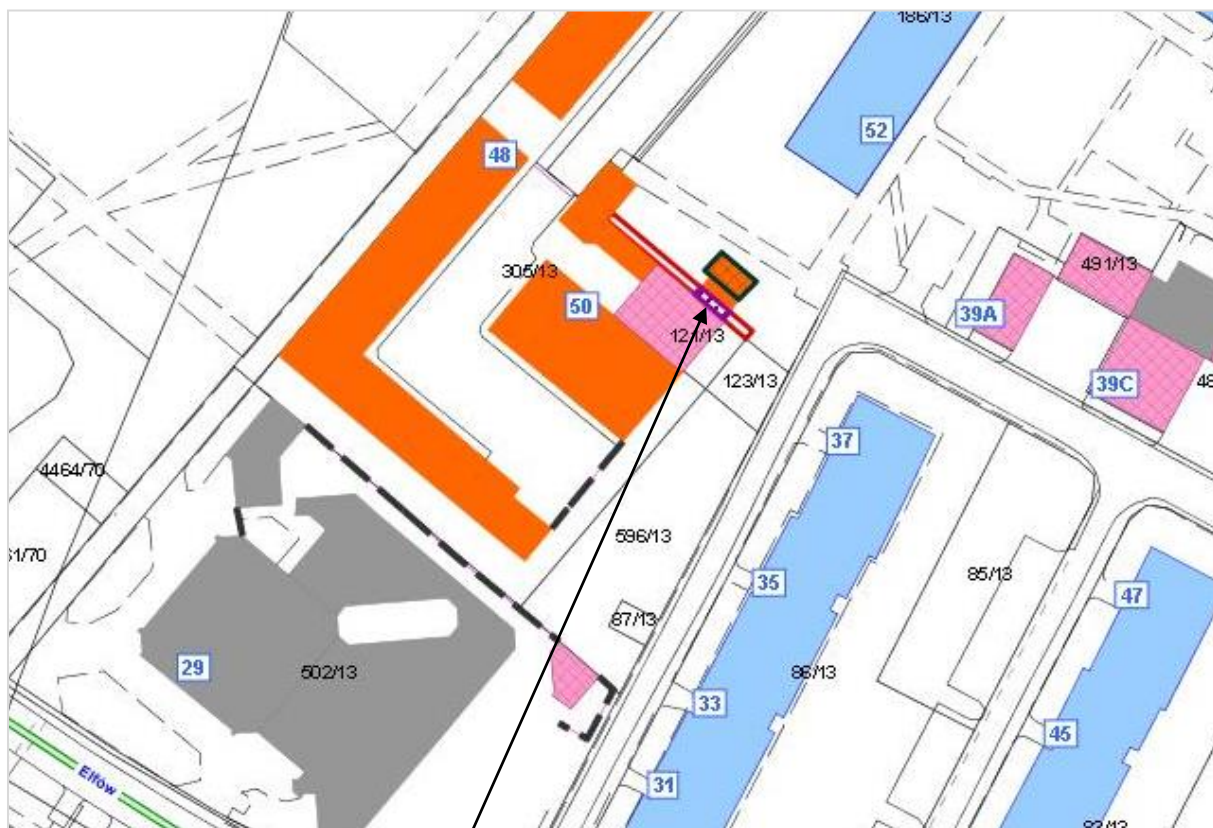
**mgr Maciej Gramatyka**


Załącznik do Uchwały  
Nr LI/850/18  
Rady Miasta Tychy  
z dnia 27 września 2018 r.

NIERUCHOMOŚCI  
przeznaczone do oddania w dzierżawę na czas  
nieoznaczony

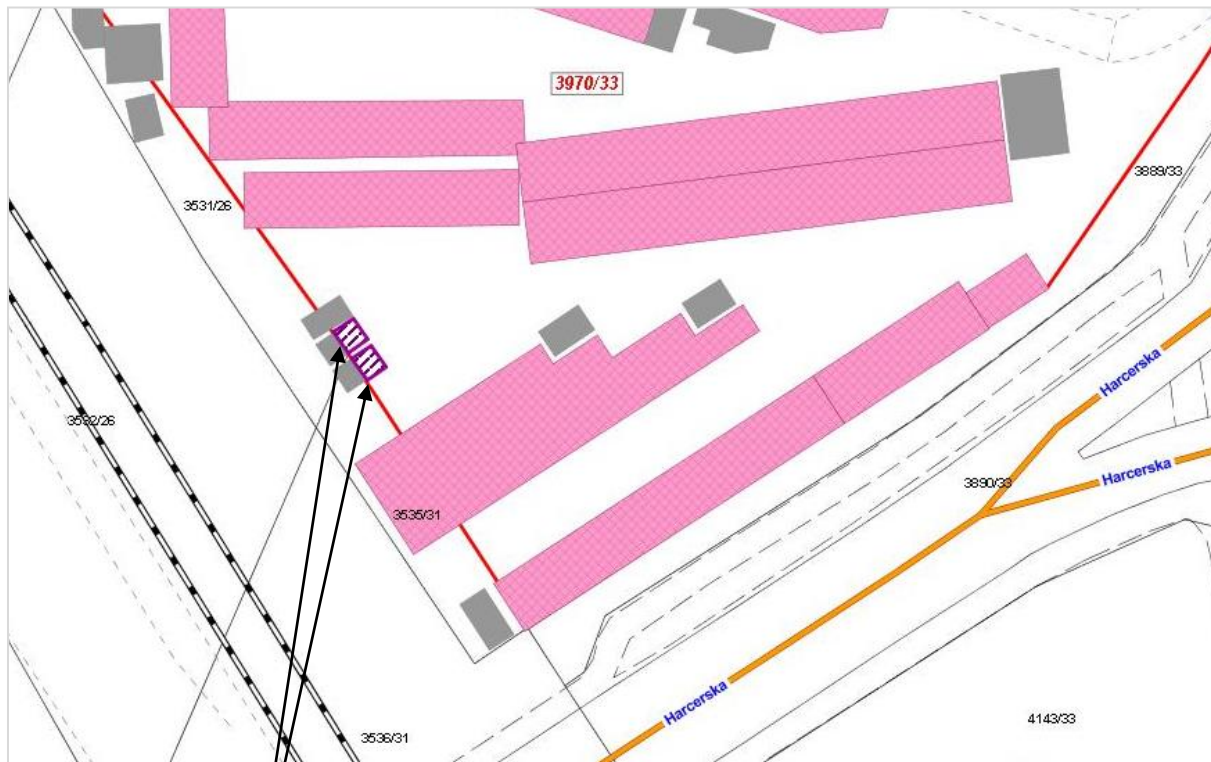
Lp.	Cel dzierżawy	Oznaczenie nieruchomości	Powierzchnia przeznaczona do oddania w dzierżawę	Położenie nieruchomości	Księga Wieczysta	Uwagi
1.	garaż	działka nr 300/13 o pow. 35 m <sup>2</sup>	9 m <sup>2</sup>	ul. Elfów	KA1T/00016160/4	załącznik mapowy nr 1
2.	garaż	działka nr 3970/33 o pow. 9311 m <sup>2</sup>	18 m <sup>2</sup>	ul. Begonii	KA1T/00008447/1	załącznik mapowy nr 2
3.	zieleń	działka nr 1235/152 o pow. 363 m <sup>2</sup>	162 m <sup>2</sup>	ul. Wiązowa	KA1T/00018769/7	załącznik mapowy nr 3
4.	dojazd	działka nr 443/50 o pow. 445 m <sup>2</sup>	445 m <sup>2</sup>	ul. Serdeczna	KA1T/00025282/1	załącznik mapowy nr 4
5.	miejsca postojowe ogólnodostępne, droga dojazdowa, dojścia piesze, zieleń, śmietnik	działka nr 1034/44 o pow. 530 m <sup>2</sup> działka nr 2718/48 o pow. 154 m <sup>2</sup> działka nr 2315/26 o pow. 545 m <sup>2</sup>	1179 m <sup>2</sup>	ul. Jaśkowicka	KA1T/00023091/1 KA1T/00017824/4 KA1T/00004603/5	załącznik mapowy nr 5
6.	garaż	działka nr 1472/25 o pow. 2639 m <sup>2</sup>	15 m <sup>2</sup>	ul. Piwna	KA1T/00007919/4	załącznik mapowy nr 6
7.	ogród przydomowy	działka nr 1309/57 o pow. 314 m <sup>2</sup>	314 m <sup>2</sup>	ul. F. Modrzewskiego	KA1T/00009199/4	załącznik mapowy nr 7
8.	rola	działka nr 65 o pow. 11336 m <sup>2</sup>	11336 m <sup>2</sup>	ul. Leszczynowa	KA1T/00026922/7	załącznik mapowy nr 8
9.	miejsca postojowe związane z działalnością dzierżawcy, droga dojazdowa, dojścia piesze, zieleń, śmietnik	działka nr 5389/64 o pow. 2900 m <sup>2</sup>	917,50 m <sup>2</sup>	al. Jana Pawła II	KA1T/00020840/6	załącznik mapowy nr 9
10.	śmietnik	działka nr 1825/90 o pow. 11515 m <sup>2</sup>	25 m <sup>2</sup>	ul. Brzozowa	KA1T/00020644/2	załącznik mapowy nr 10
11.	śmietnik	działka nr 1358/120 o pow. 3381 m <sup>2</sup>	17 m <sup>2</sup>	ul. Cielmicka	KA1T/00036277/3	załącznik mapowy nr 11


Załącznik mapowy nr 1  
Uchwała Nr LI/850/18  
Rada Miasta Tychy  
z dnia 27 września 2018 r.



LEGENDA	
	Teren do dzierżawy pod garaż - pow. 9 m <sup>2</sup>


Załącznik mapowy nr 2  
Uchwała Nr LI/850/18  
Rada Miasta Tychy  
z dnia 27 września 2018 r.



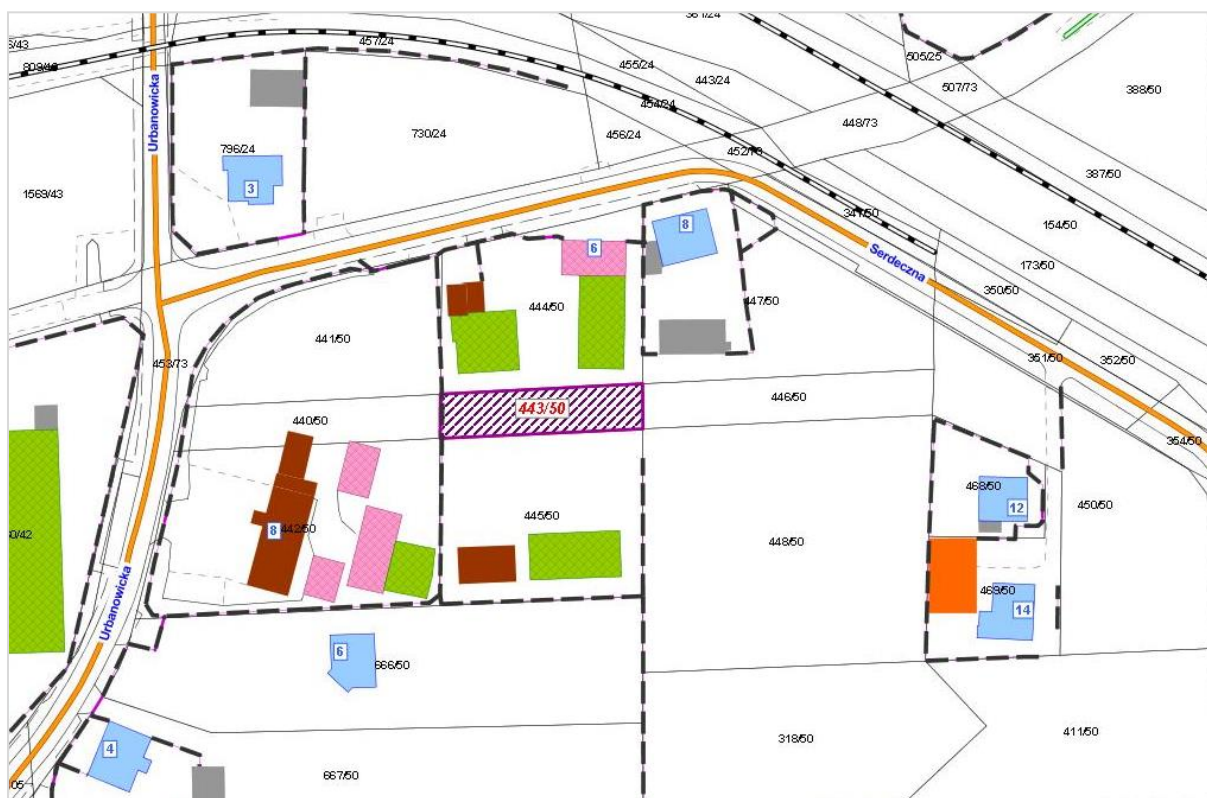
LEGENDA	
	Teren do dzierżawy pod garaże - pow. łączna 18 m <sup>2</sup>


Załącznik mapowy nr 3  
Uchwała Nr LI/850/18  
Rada Miasta Tychy  
z dnia 27 września 2018 r.



LEGENDA	
	Teren do dzierżawy na cele zieleni - pow. łączna 162 m <sup>2</sup>

Załącznik mapowy nr 4  
Uchwała Nr LI/850/18  
Rada Miasta Tychy  
z dnia 27 września 2018 r.




LEGENDA	
	Teren do dzierżawy na cele dojazdu - pow. 445 m <sup>2</sup>

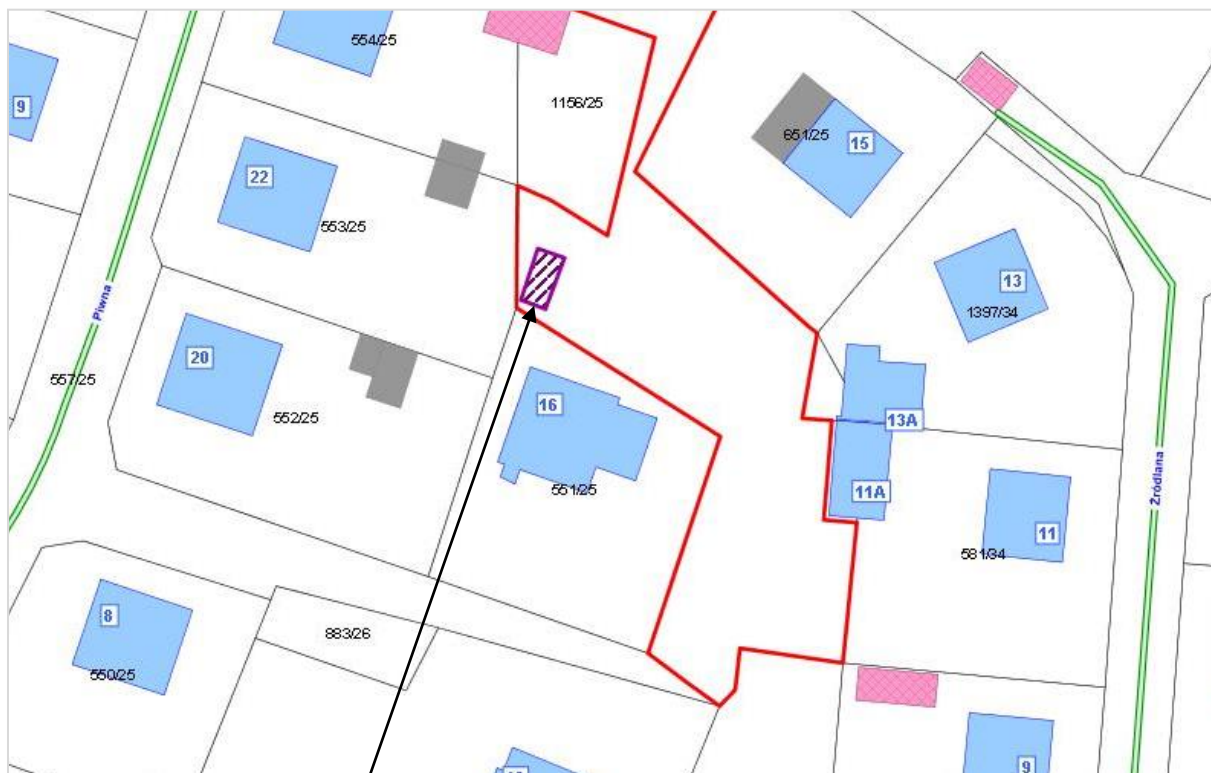



Załącznik mapowy nr 5  
Uchwała Nr LI/850/18  
Rada Miasta Tychy  
z dnia 27 września 2018 r.



LEGENDA	
	Tereny do dzierżawy:
	1) działka nr 1034/44 o pow. 530 m <sup>2</sup> , w tym: <ul style="list-style-type: none"><li>• miejsca postojowe ogólnodostępne,</li><li>• drogi dojazdowe,</li><li>• zieleń,</li></ul>
	2) część działki nr 2718/48 o pow. 124 m <sup>2</sup> , w tym: <ul style="list-style-type: none"><li>• miejsca postojowe ogólnodostępne,</li><li>• drogi dojazdowe,</li><li>• zieleń,</li></ul>
	3) część działki nr 2315/26 o pow. 525 m <sup>2</sup> , w tym: <ul style="list-style-type: none"><li>• miejsca postojowe ogólnodostępne,</li><li>• drogi dojazdowe,</li><li>• dojścia piesze,</li><li>• zieleń,</li><li>• śmietnik.</li></ul>

Załącznik mapowy nr 6  
Uchwała Nr LI/850/18  
Rada Miasta Tychy  
z dnia 27 września 2018 r.



LEGENDA	
	Teren do dzierżawy pod garaż - pow. 15 m <sup>2</sup>









Załącznik mapowy nr 9  
Uchwała Nr LI/850/18  
Rada Miasta Tychy  
z dnia 27 września 2018 r.



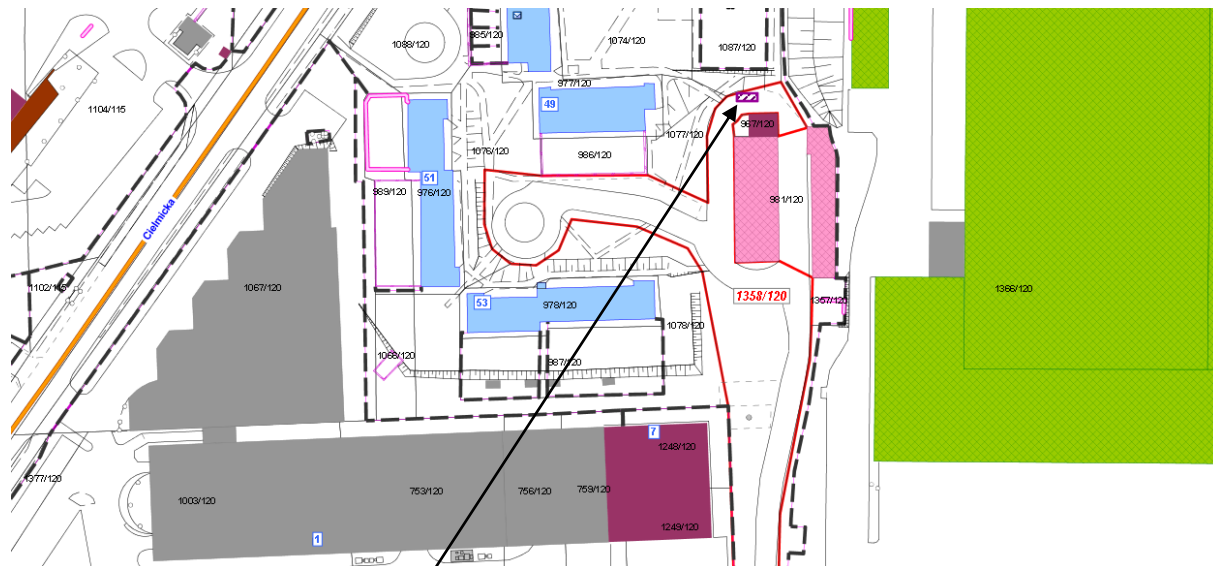
LEGENDA	
	Teren do dzierżawy - pow. 917,50 m <sup>2</sup>


Załącznik mapowy nr 10  
Uchwała Nr LI/850/18  
Rada Miasta Tychy  
z dnia 27 września 2018 r.



LEGENDA	
	Teren do dzierżawy pod śmietnik - pow. 25 m <sup>2</sup>

Załącznik mapowy nr 11  
Uchwała Nr LI/850/18  
Rada Miasta Tychy  
z dnia 27 września 2018 r.



LEGENDA	
	Teren do dzierżawy pod śmietnik - pow. 17 m <sup>2</sup>