

WYRYS ZE "STUDIUM UWARUNKOWAŃ I KIERUNKÓW ZAGOSPODAROWANIA PRZESTRZENNEGO MIASTA TYCHY" ZATWIERDZONEGO UCHWAŁĄ NR 0150/III/40/2002 RADY MIASTA TYCHY Z DNIA 18 GRUDNIA 2002 R. Z POŹN. ZM RYSUNEK STUDIUM

SKALA 1 : 10 000

**ZASADY KSZTAŁTOWANIA STRUKTURY PRZESTRZENNEJ**

**KIERUNKI PRZEZNACZENIA TERENÓW**

MU - obszary zabudowy mieszkaniowo-usługowej niskiej

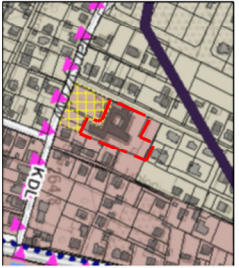
MIĘSCOWE PLANY, KTÓRYCH SPORZĄDZENIE JEST OBOWIĄZKOWE

**MIĘSCOWE PLANY ZAGOSPODAROWANIA PRZESTRZENNEGO**

OSZCZEGÓLNE PLANY DLA KTÓRYCH GMINA ZAMIERZA PRZYSTĄPIĆ DO SPORZĄDZENIA MIĘSCOWEGO PLANU (PRIORYTETOWE)

OZNACZENIA

granice obszaru planu



**ZAŁĄCZNIK NR 3**

DO UCHWAŁY NR .../.../18 RADY MIASTA TYCHY Z DNIA ..... 2018 r.



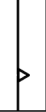

MIĘSCOWY PLAN ZAGOSPODAROWANIA PRZESTRZENNEGO DLA OBSZARU POŁOŻONEGO W REJONIE ULIC: CZŁOŃSKIEJ, KATOWICKIEJ, TULIPANÓW I PIASKOWEJ W TYCHACH-ETAP II

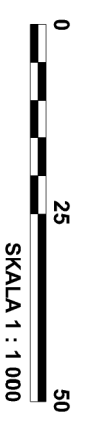
RYSUNEK PLANU

SKALA 1 : 1 000

**LEGENDA:**

OZNACZENIA OBOWIĄZUJĄCE:

-  - granica obszaru planu
-  - linie rozgraniczające tereny o różnym przeznaczeniu lub różnych zasadach zagospodarowania
-  - nieprzekraczalne linie zabudowy
-  - tereny zabudowy usługowej



SKALA 1 : 1 000