

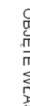




WYRYS ZE "STUDIUM UWARUNKOWAŃ I KIERUNKÓW ZAGOSPODAROWANIA PRZESTRZENNEGO MIASTA TYCHY" Z ATWIERDZONEGO UCHWAŁĄ NR 0150/III/401/2002 RADY MIASTA TYCHY Z DNIA 18 GRUDNIA 2002 R. Z PÓŹN. ZM RYSUNEK STUDIUM

SKALA 1 : 10 000

ZASADY KSZTAŁTOWANIA STRUKTURY PRZESTRZENNEJ

KIERUNKI PRZEZNACZENIA TERENÓW

-  MU - obszary zabudowy mieszkaniowej (jednorodzinnej)
-  UDOKUMENTOWANE ZŁOŻA KOPALIN
-  OBIĘTE WŁASNOŚCIĄ GÓRNICZĄ
-  **MURCKI** - złoża węgla kamiennego
-  **LEDZINY** - złoża węgla kamiennego i metanu jako kopalin towarzyszących
-  złoża metanu

MIJSCOWE PLANY ZAGOSPODAROWANIA PRZESTRZENNEGO

MIJSCOWE PLANY, KTÓRYCH SPORZĄDZENIE JEST OBOWIĄZKOWE

 **MP** - OBSZARY DLA KTÓRYCH GMINA ZAMIERZA PRZYSTĄPIĆ DO SPORZĄDZENIA MIJSCOWEGO PLANU (PRIORYTETOWE)



OZNACZENIA
 granice obszaru planu

ZAŁĄCZNIK NR 2
 DO UCHWAŁY NR .../.../18
 RADY MIASTA TYCHY
 Z DNIA 2018 r.





MIJSCOWY PLAN ZAGOSPODAROWANIA PRZESTRZENNEGO DLA OBSZARU POŁOŻONEGO W REJONIE ULIC: CZŁOWSKIEJ, KATOWICKIEJ, TULIPANÓW I PIASKOWEJ W TYCHACH-ETAP II

RYSUNEK PLANU



SKALA 1 : 1 000

LEGENDA:

OZNACZENIA OBOWIĄZUJĄCE:

-  - granica obszaru planu
-  - linie rozgraniczające tereny o różnym przeznaczeniu lub różnych zasadach zagospodarowania
-  - teren komunikacji - droga publiczna klasy dojazdowej
-  **KDD**

OZNACZENIA INFORMACYJNE:

-  - granice udokumentowanego złoża węgla kamiennego i metanu jako kopalin towarzyszących - "Murcki" WK 319
-  Obszar ziokalizowany jest w granicach udokumentowanego złoża kopalin metanu - pokładów węgla - "Murcki (głębokie)" MW 6691.

