

**UCHWAŁA NR XLIX/814/18
RADY MIASTA TYCHY**

z dnia 21 czerwca 2018 r.

w sprawie miejscowego planu zagospodarowania przestrzennego dla obszaru w rejonie Alei Bielskiej i ulicy Władysława Sikorskiego w Tychach

Na podstawie art. 18 ust. 2 pkt 5, art. 40 ust. 1 i art. 42 ustawy z dnia 8 marca 1990 r. o samorządzie gminnym (Dz. U. z 2018 r., poz. 994 z późn. zm.) oraz art. 20 ust. 1 ustawy z dnia 27 marca 2003 r. o planowaniu i zagospodarowaniu przestrzennym (Dz.U. z 2017 r., poz. 1073 z późn. zm.) na wniosek Prezydenta Miasta Tychy, po zaopiniowaniu przez Komisję Inicjatyw Lokalnych i Ładu Przestrzennego,

**Rada Miasta Tychy
stwierdza,**

że projekt miejscowego planu zagospodarowania przestrzennego dla obszaru w rejonie Alei Bielskiej i ulicy Władysława Sikorskiego w Tychach nie narusza ustaleń obowiązującego „Studium uwarunkowań i kierunków zagospodarowania przestrzennego miasta Tychy”, przyjętego Uchwałą Nr 0150/III/40/2002 Rady Miasta Tychy z dnia 18 grudnia 2002 r. z późn. zm.,

i uchwała

miejscowy plan zagospodarowania przestrzennego dla obszaru w rejonie Alei Bielskiej i ulicy Władysława Sikorskiego w Tychach, zwany dalej planem.

§ 1

1. Treść niniejszej uchwały zawarta jest w następujących rozdziałach:

- 1) Rozdział 1 – Przepisy ogólne;
- 2) Rozdział 2 – Przeznaczenie terenów, zasady kształtowania zabudowy, wskaźniki zagospodarowania terenów, zasady ochrony i kształtowania ładu przestrzennego oraz kształtowania krajobrazu;
- 3) Rozdział 3 – Zasady modernizacji, rozbudowy i budowy systemów komunikacji;
- 4) Rozdział 4 – Zasady modernizacji, rozbudowy i budowy systemów infrastruktury technicznej;
- 5) Rozdział 5 – Zasady ochrony środowiska, przyrody i krajobrazu;
- 6) Rozdział 6 – Granice i sposoby zagospodarowania terenów lub obiektów podlegających ochronie, ustalonych na podstawie odrębnych przepisów;
- 7) Rozdział 7 – Szczegółowe zasady i warunki scalania i podziału nieruchomości objętych planem;
- 8) Rozdział 8 – Stawki procentowe, na podstawie których ustala się opłatę z tytułu wzrostu wartości nieruchomości, w związku z uchwaleniem planu;
- 9) Rozdział 9 – Przepisy końcowe.

2. Ze względu na istniejące uwarunkowania w odniesieniu do planu nie mają zastosowania przepisy art. 15 ust. 2 pkt 4, 5, 9, 11 ustawy z dnia 27 marca 2003 r. o planowaniu i zagospodarowaniu przestrzennym.

§ 2

1. Załącznikiem graficznym do niniejszej uchwały, stanowiącym jej integralną część, jest załącznik nr 1 – rysunek planu sporządzony na kopii mapy zasadniczej w skali 1:2000, zawierający wyrys ze „Studium uwarunkowań i kierunków zagospodarowania przestrzennego miasta Tychy” w skali 1:10 000 z oznaczeniem granic obszaru planu.

2. Załącznikami tekstowymi do niniejszej uchwały są:

- 1) załącznik nr 2 – Rozstrzygnięcie Rady Miasta Tychy o sposobie rozpatrzenia uwag do projektu planu;
- 2) załącznik nr 3 – Rozstrzygnięcie Rady Miasta Tychy o sposobie realizacji zapisanych w planie inwestycji z zakresu infrastruktury technicznej, które należą do zadań własnych gminy, oraz zasadach ich finansowania.

§ 3

Plan obejmuje obszar o powierzchni ok. 13 ha, w granicach określonych na rysunku planu i stanowi realizację Uchwały Nr XLIII/712/17 Rady Miasta Tychy z dnia 19 grudnia 2017 r. w sprawie przystąpienia do sporządzenia miejscowego planu zagospodarowania przestrzennego dla obszaru w rejonie Alei Bielskiej i ulicy Władysława Sikorskiego w Tychach.

Rozdział 1. PRZEPISY OGÓLNE

§ 4

Na rysunku planu występują następujące oznaczenia graficzne:

- 1) obowiązujące, stanowiące ustalenia planu:
 - a) granice obszaru planu,
 - b) linie rozgraniczające tereny o różnym przeznaczeniu lub różnych zasadach zagospodarowania,
 - c) nieprzekraczalne linie zabudowy,
 - d) symbole literowe terenów o różnym przeznaczeniu lub różnych zasadach zagospodarowania oraz numery wyróżniające je spośród innych terenów;
- 2) informacyjne:
 - a) istniejąca napowietrzna linia elektroenergetyczna wysokiego napięcia 110 kV,
 - b) istniejące sieci wodociągowe,
 - c) istniejąca kanalizacja sanitarna.

§ 5

Pojęcia użyte w planie oznaczają:

- 1) **obszar planu** – wszystkie tereny w granicach objętych planem, zgodnie z rysunkiem planu;
- 2) **teren** – część obszaru planu wyodrębniona na rysunku planu liniami rozgraniczającymi, oznaczona symbolem przeznaczenia i numerem wyróżniającym ją spośród innych terenów, o ile z ustaleń planu nie wynika inaczej;
- 3) **nieprzekraczalna linia zabudowy** – linia wyznaczona na rysunku planu określająca maksymalny zasięg zabudowy, z dopuszczeniem realizacji poza nieprzekraczalną linią zabudowy: obiektów liniowych, urządzeń budowlanych, obiektów małej architektury oraz podziemnych części budynków wysuniętych na odległość maks. 1,5 m;
- 4) **dach płaski** – dach o kącie nachylenia połaci dachowych do maksimum 12°;
- 5) **powierzchnia zabudowy** – powierzchnia terenu zajęta przez budynki w stanie wykończonym wyznaczona przez rzut pionowy zewnętrznych krawędzi budynków na powierzchnię terenu; do powierzchni zabudowy nie wlicza się: powierzchni obiektów budowlanych ani ich części nie wystających ponad powierzchnię terenu, powierzchni elementów drugorzędnych, np. schodów zewnętrznych, ramp zewnętrznych, daszków, markiz, występów dachowych, oświetlenia zewnętrznego, powierzchni zajmowanej przez wydzielone obiekty pomocnicze (np. szklarnie, altany, szopy);
- 6) **wysokość budynków** – wysokość budynku, o której mowa w Rozporządzeniu Ministra Infrastruktury z dnia 12 kwietnia 2002 r. w sprawie warunków technicznych, jakim powinny odpowiadać budynki i ich usytuowanie (Dz. U. z 2015, poz. 1422 z późn. zm.);
- 7) **wysokość zabudowy** – wysokość obiektów budowlanych, w tym: wysokość budynków wraz z instalacjami i urządzeniami technicznymi, budowli stanowiących całość techniczno-użytkową wraz

z instalacjami i urządzeniami, obiektów małej architektury, tymczasowych obiektów budowlanych - mierzona od najniższej położonego wejścia do budynku albo od poziomu posadowienia budowli, obiektu tymczasowego lub obiektu małej architektury do najwyższego położonego elementu obiektu budowlanego;

8) **zabudowa** – obiekt budowlany lub obiekty budowlane, w tym budynek lub zespół budynków, o przeznaczeniach ustalonych w planie wraz z obiektami budowlanymi zapewniającymi możliwość użytkowania budynków zgodnie z ich przeznaczeniem, takimi jak drogi wewnętrzne, garaże, parkingi, a także zieleń urządzona, o ile z ustaleń planu nie wynika inaczej;

9) **usługi drobne** – usługi konserwacji i naprawy sprzętu sportowego, kosmetyczne, gastronomiczne, rehabilitacyjne, studia wizażu i odchudzania, solaria, gabinety masażu, centra odnowy biologicznej, a także inne podobne o porównywalnym stopniu oddziaływania na otoczenie;

10) **terenowe obiekty sportu i rekreacji** – urządzenia i obiekty niebędące budynkami, o funkcji sportowej lub rekreacyjnej, takie jak: boiska, korty tenisowe, pola golfowe, baseny, lodowiska, place zabaw, parki wodne, siłownie plenerowe, rampy i nawierzchnie do sportów wrotkarskich, amfiteatry, pola namiotowe, a także inne podobne o porównywalnym stopniu oddziaływania na otoczenie;

11) **zieleń urządzona** – zieleń ukształtowana w sposób zaplanowany, z dopuszczeniem obiektów małej architektury, ciągów pieszych, rowerowych, pieszo-rowerowych lub pieszo-jezdnych.

§ 6

W planie wyznacza się tereny o różnym przeznaczeniu lub różnych zasadach zagospodarowania, oznaczone odpowiednio symbolami:

- 1) **US1, US2** – tereny sportu i rekreacji;
- 2) **ZL** – teren lasów.

Rozdział 2.

PRZEZNACZENIE TERENÓW, ZASADY KSZTAŁTOWANIA ZABUDOWY, WSKAŹNIKI ZAGOSPODAROWANIA TERENÓW, ZASADY OCHRONY I KSZTAŁTOWANIA ŁADU PRZESTRZENNEGO ORAZ KSZTAŁTOWANIA KRAJOBRAZU

§ 7

Dla **terenu sportu i rekreacji**, oznaczonego symbolem **US1**, ustala się:

1) przeznaczenie:

a) zabudowa usługowa w zakresie sportu i rekreacji, terenowe obiekty sportu i rekreacji wraz z zabudową zaplecza sanitarnego, socjalnego, technicznego, dojazdami i parkingami,

b) zieleń, w tym zieleń urządzona,

c) usługi drobne, gastronomii, opieki zdrowotnej, kultury, wyłącznie jako towarzyszące przeznaczeniom wymienionym w lit. a;

2) dopuszcza się, na potrzeby przeznaczenia wymienionego w pkt 1 lit. a, lokalizację przekryć namiotowych i powłok pneumatycznych;

3) nieprzekraczalna linia zabudowy – zgodnie z oznaczeniem na rysunku planu;

4) maksymalna wielkość powierzchni zabudowy w stosunku do powierzchni działki budowlanej – 20%;

5) wskaźnik intensywności zabudowy – od 0,01 do 0,4;

6) minimalny udział powierzchni biologicznie czynnej w odniesieniu do powierzchni działki budowlanej – 60%;

7) geometria dachów – dowolna;

8) maksymalna wysokość zabudowy – 15 m, w tym maksymalna wysokość budynków:

a) o dachach płaskich – 5 m,

b) o dachach inne niż płaskie – 7 m,

c) budynków gospodarczych, zaplecza sanitarnego, socjalnego i technicznego oraz wiat – 4 m;

9) dla dróg wewnętrznych lub nowo projektowanych obiektów budowlanych infrastruktury technicznej, o których mowa w § 11, nie stosuje się ustaleń, o których mowa w pkt 1–6.

§ 8

Dla **terenu sportu i rekreacji**, oznaczonego symbolem **US2**, ustala się:

1) przeznaczenie:

a) terenowe obiekty sportu i rekreacji wraz z zabudową zaplecza sanitarnego, socjalnego, technicznego, dojazdami i parkingami,

b) zieleni, w tym zieleni urządzona;

2) dopuszcza się, na potrzeby przeznaczenia wymienionego w pkt 1 lit. a, lokalizację przekryć namiotowych i powłok pneumatycznych;

3) nieprzekraczalna linia zabudowy – zgodnie z oznaczeniem na rysunku planu;

4) maksymalna wielkość powierzchni zabudowy w stosunku do powierzchni działki budowlanej – 15%;

5) wskaźnik intensywności zabudowy – od 0,01 do 0,2;

6) minimalny udział powierzchni biologicznie czynnej w odniesieniu do powierzchni działki budowlanej – 80%;

7) geometria dachów – dowolna;

8) maksymalna wysokość zabudowy – 10 m, w tym maksymalna wysokość budynków gospodarczych, zaplecza sanitarnego, socjalnego i technicznego oraz wiat – 4 m;

9) dla dróg wewnętrznych lub nowo projektowanych obiektów budowlanych infrastruktury technicznej, o których mowa w § 11, nie stosuje się ustaleń, o których mowa w pkt 1–6.

§ 9

Dla **terenu lasów**, oznaczonego symbolem **ZL**, ustala się:

1) przeznaczenie – las;

2) zasady zagospodarowania terenu – zgodnie z przepisami ustawy o lasach z dnia 28 września 1991 r. (Dz. U. z 2017, poz. 788 z późn. zm.) oraz planem urządzenia lasu.

Rozdział 3.

ZASADY MODERNIZACJI, ROZBUDOWY I BUDOWY SYSTEMÓW KOMUNIKACJI

§ 10

1. Ustala się obsługę komunikacyjną obszaru planu z istniejących dróg publicznych zlokalizowanych poza granicami planu.

2. Ustala się nakaz zapewnienia miejsc parkingowych dla samochodów z zachowaniem minimalnych wskaźników:

1) dla salonów fryzjerskich, kosmetycznych itp. - 1 miejsce na 10 m² powierzchni użytkowej, lecz nie mniej niż 2 miejsca;

2) dla restauracji, kawiarni:

a) 1 miejsce na każde 8 miejsc konsumpcyjnych wewnątrz budynku,

b) 1 miejsce na każde 3 stanowiska pracy;

3) dla barów, klubów – 1 miejsce na każde 10 m² powierzchni użytkowej, lecz nie mniej niż 1 miejsce;

4) dla usług zdrowia i opieki medycznej:

a) 4 miejsca na 1 gabinet,

b) 2 miejsca na 3 stanowiska pracy;

5) dla terenowych obiektów sportu i rekreacji – 1 miejsce na każde 250 m² powierzchni terenu, lecz nie mniej niż 2 miejsca;

6) dla pozostałych usług - 1 miejsce na każde 70 m² powierzchni użytkowej, lecz nie mniej niż 1 miejsce.

3. Poza drogami publicznymi, strefami zamieszkania lub strefami ruchu, o których mowa w art. 12a ustawy z dnia 21 marca 1985 r. o drogach publicznych (Dz. U. z 2017 r. poz. 2222 z późn. zm.), ustala się nakaz zapewnienia miejsc przeznaczonych na parkowanie pojazdów zaopatrzonych w kartę parkingową w ilości nie mniejszej niż:

- 1) 1 stanowisko – jeżeli liczba miejsc parkingowych wynosi 6-15;
- 2) 2 stanowiska – jeżeli liczba miejsc parkingowych wynosi 16-40;
- 3) 3 stanowiska – jeżeli liczba miejsc parkingowych wynosi 41-100;
- 4) 4% ogólnej liczby stanowisk jeżeli ogólna liczba miejsc parkingowych wynosi więcej niż 100.

4. O ile z ustaleń planu nie wynika inaczej, ustala się sposoby realizacji miejsc parkingowych, o których mowa w ust. 2, 3, w formie:

- 1) parkingów terenowych;
- 2) garaży podziemnych oraz wbudowanych w budynki.

Rozdział 4.

ZASADY MODERNIZACJI, ROZBUDOWY I BUDOWY SYSTEMÓW INFRASTRUKTURY TECHNICZNEJ

§ 11

Ustala się następujące zasady modernizacji, rozbudowy i budowy systemów infrastruktury technicznej:

- 1) dopuszczenie lokalizacji sieci lub obiektów budowlanych infrastruktury technicznej, w tym obiektów liniowych;
- 2) dopuszczenie przebudowy, rozbudowy istniejących sieci lub obiektów budowlanych infrastruktury technicznej oraz zmiany ich lokalizacji lub przebiegu;
- 3) w zakresie zaopatrzenia w wodę, w tym również dla ochrony przeciwpożarowej i przeciwdziałania nadzwyczajnym zagrożeniom – nakaz dostaw wody z sieci wodociągowej, w tym z wodociągów: Ø 160 mm, Ø 400 mm, oznaczonych na mapie zasadniczej;
- 4) w zakresie odprowadzenia wód opadowych lub roztopowych dopuszczenie:
 - a) odprowadzania do sieci kanalizacji deszczowej, w tym do kanałów deszczowych: Ø 400 mm, Ø 500 mm, oznaczonych na mapie zasadniczej,
 - b) zagospodarowania wód opadowych lub roztopowych w granicach działek budowlanych;
- 5) w zakresie odprowadzenia ścieków komunalnych – dopuszczenie odprowadzenia do sieci kanalizacji sanitarnej z wyłączeniem kolektorów „tłocznych”, a w szczególności do kanałów sanitarnych: Ø 200 mm, Ø 500 mm, oznaczonych na mapie zasadniczej;
- 6) w zakresie zaopatrzenia w ciepło – dopuszczenie dostaw:
 - a) z indywidualnych źródeł ciepła,
 - b) z urządzeń zapewniających dostawę ciepła w kogeneracji,
 - c) z odnawialnych źródeł energii,
 - d) ze zdalaczynnej sieci ciepłowniczej zlokalizowanej poza obszarem planu;
- 7) w zakresie zaopatrzenia w energię elektryczną:
 - a) nakaz dostaw z sieci elektroenergetycznej, w tym z linii elektroenergetycznych niskiego i średniego napięcia, oznaczonych na mapie zasadniczej;
 - b) dopuszczenie dostaw z:
 - odnawialnych źródeł energii,
 - urządzeń zapewniających dostawę energii elektrycznej w kogeneracji;
- 8) w zakresie zaopatrzenia w gaz – dopuszczenie dostaw z sieci gazowej, w tym z istniejącego gazociągu Ø 300 mm, oznaczonego na mapie zasadniczej;
- 9) w zakresie telekomunikacji – dopuszczenie dostępu do sieci telekomunikacyjnej, w tym sieci bezprzewodowej, poprzez rozbudowę istniejących linii lub budowę nowych linii i urządzeń;

10) w zakresie gospodarki odpadami - nakaz postępowania z odpadami komunalnymi zgodnie z ustawą z dnia 13 września 1996 r. o utrzymaniu czystości i porządku w gminach (tekst jedn. Dz. U. z 2017 r., poz. 1289 z późn. zm.) oraz opracowaną na podstawie art. 4 tej ustawy Uchwałą Rady Miasta Tychy w sprawie regulaminu utrzymania czystości i porządku na terenie gminy, a także zgodnie z ustawą z dnia 14 grudnia 2012 r. o odpadach (Dz.U. z 2018 poz. 992 z późn. zm.).

Rozdział 5.

ZASADY OCHRONY ŚRODOWISKA, PRZYRODY I KRAJOBRAZU

§ 12

Ustala się następujące zasady ochrony środowiska, przyrody i krajobrazu kulturowego:

1) nakaz uwzględnienia ustaleń planu w zakresie:

a) zasad kształtowania zabudowy i zagospodarowania terenu, w tym minimalnej powierzchni biologicznie czynnej, o których mowa w Rozdziale 2,

b) zasad dotyczących infrastruktury technicznej w zakresie: odprowadzania ścieków, odprowadzenia wód opadowych lub roztopowych, zaopatrzenia w ciepło oraz gospodarki odpadami, o których mowa w Rozdziale 4;

2) ustala się dopuszczalne poziomy hałasu w środowisku, o których mowa w Rozporządzeniu Ministra Środowiska z dnia 14 czerwca 2007 r. w sprawie dopuszczalnych poziomów hałasu w środowisku (Dz. U. z 2014 r. poz. 112) – na terenach o symbolach: US1, US2 jak dla „terenów rekreacyjno-wypoczynkowych”.

Rozdział 6.

GRANICE I SPOSOBY ZAGOSPODAROWANIA TERENÓW LUB OBIEKTÓW PODLEGAJĄCYCH OCHRONIE, USTALONYCH NA PODSTAWIE ODRĘBNYCH PRZEPISÓW

§ 13

Obszar planu zlokalizowany jest w granicach udokumentowanego złoża węgla kamiennego - „Kobiór-Pszczyna” WK 373.

Rozdział 7.

SZCZEGÓŁOWE ZASADY I WARUNKI SCALANIA I PODZIAŁU NIERUCHOMOŚCI OBJĘTYCH PLANEM

§ 14

Ustala się następujące parametry działek uzyskiwanych w wyniku scalania i podziału nieruchomości:

1) powierzchnia działki - min. 100 m²;

2) szerokość frontu działki – min. 10 m;

3) kąt położenia granic działki w stosunku do pasa drogowego – 90°, z tolerancją 20%;

4) dla działek wydzielanych na cele dróg wewnętrznych, obiektów budowlanych infrastruktury technicznej nie stosuje się ustaleń, o których mowa w pkt 1–3.

Rozdział 8.

STAWKI PROCENTOWE, NA PODSTAWIE KTÓRYCH USTALA SIĘ OPŁATĘ Z TYTUŁU WZROSTU WARTOŚCI NIERUCHOMOŚCI, W ZWIĄZKU Z UCHWALENIEM PLANU

§ 15

Ustala się wysokość stawki procentowej służącej naliczaniu jednorazowej opłaty planistycznej z tytułu wzrostu wartości nieruchomości w związku z uchwaleniem planu w wysokości 30%.

Rozdział 9.

PRZEPISY KOŃCOWE

§ 16

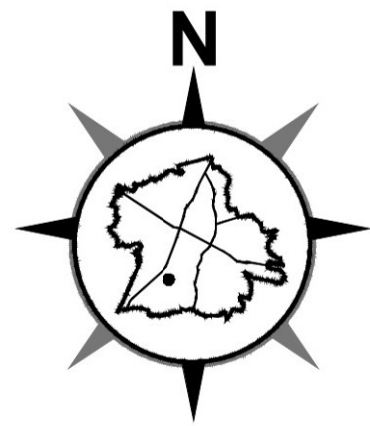
Wykonanie uchwały powierza się Prezydentowi Miasta Tychy.

§ 17

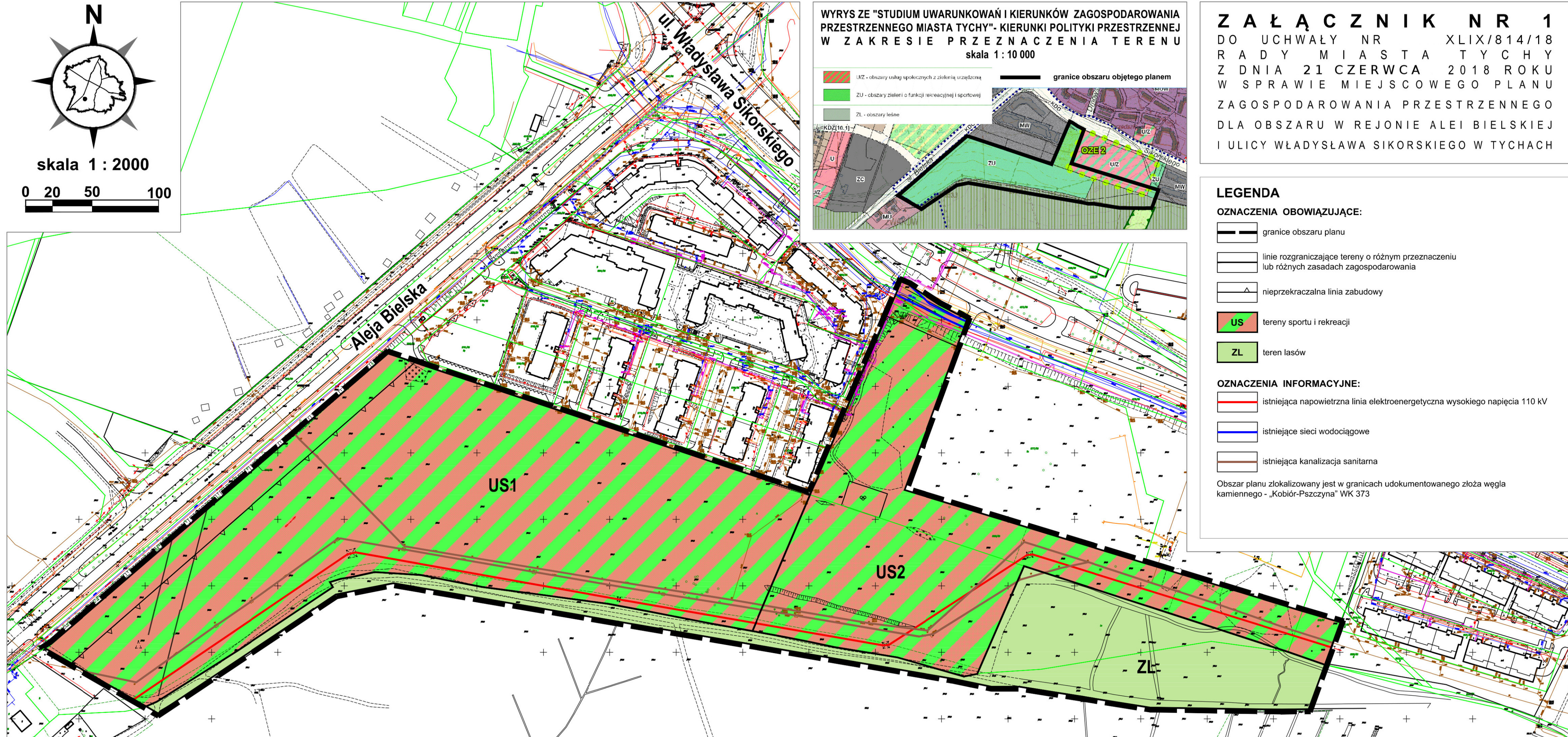

Uchwała wchodzi w życie po upływie 14 dni od dnia jej ogłoszenia w Dzienniku Urzędowym Województwa Śląskiego.

Przewodniczący Rady
Miasta Tychy

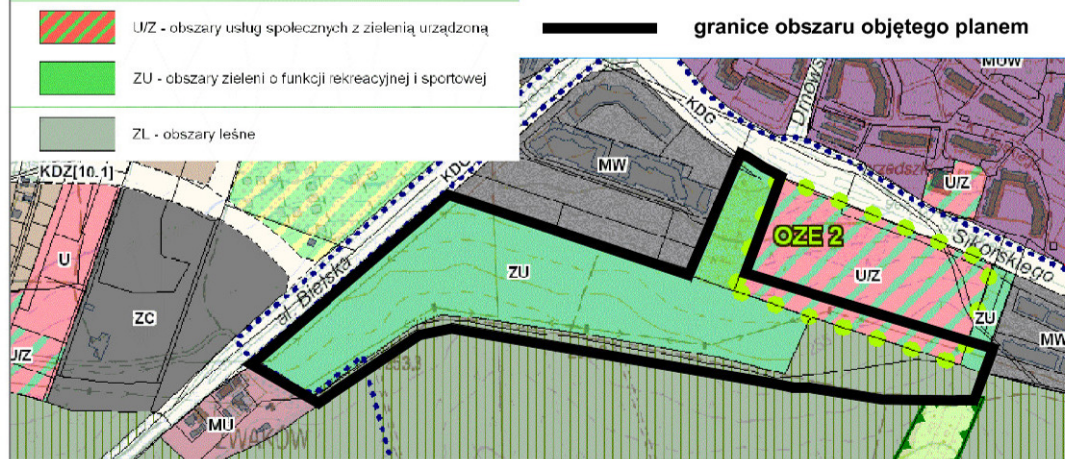
mgr Maciej Gramatyka



skala 1 : 2000



WYRYS ZE "STUDIUM UWARUNKOWAŃ I KIERUNKÓW ZAGOSPODAROWANIA PRZESTRZENNEGO MIASTA TYCHY" - KIERUNKI POLITYKI PRZESTRZENNEJ W ZAKRESIE PRZEZNACZENIA TERENU skala 1 : 10 000



Z A Ł A C Z N I K N R 1
DO UCHWAŁY NR XLIX/814/18
RADY MIASTA TYCHY
Z DNIA 21 CZERWCA 2018 ROKU
W SPRAWIE MIEJSCOWEGO PLANU
ZAGOSPODAROWANIA PRZESTRZENNEGO
DLA OBSZARU W REJONIE ALEI BIELSKIEJ
I ULICY WŁADYSŁAWA SIKORSKIEGO W TYCHACH

LEGENDA

- OZNACZENIA OBOWIĄZUJĄCE:**
- granice obszaru planu
 - linie rozgraniczające tereny o różnym przeznaczeniu lub różnych zasadach zagospodarowania
 - nieprzekraczalna linia zabudowy
 - US** tereny sportu i rekreacji
 - ZL** teren lasów
- OZNACZENIA INFORMACYJNE:**
- istniejąca napowietrzna linia elektroenergetyczna wysokiego napięcia 110 kV
 - istniejące sieci wodociągowe
 - istniejąca kanalizacja sanitarna
- Obszar planu zlokalizowany jest w granicach udokumentowanego złoża węgla kamiennego - „Kobiór-Pszczyna” WK 373

Załącznik Nr 2 do uchwały Nr XLIX/814/18
Rady Miasta Tychy
z dnia 21 czerwca 2018 r.

**Rozstrzygnięcie Rady Miasta Tychy
o sposobie rozpatrzenia uwag do projektu miejscowego planu zagospodarowania
przestrzennego dla obszaru w rejonie Alei Bielskiej i ulicy Władysława Sikorskiego
w Tychach.**

Na podstawie art. 20 ust. 1 Ustawy z dnia 27 marca 2003 r. o planowaniu i zagospodarowaniu przestrzennym (t. j. Dz.U. 2017, poz. 1073, z późn. zm.):

1. Rada Miasta Tychy stwierdza, że do projektu miejscowego planu zagospodarowania przestrzennego wyłożonego do publicznego wglądu w dniach od 30 kwietnia 2018 r. do 25 maja 2018 r., w wyznaczonym terminie wniesiono uwagi złożone na dwóch pismach w dniu 8 czerwca 2018 r. przez siedem osób fizycznych - mieszkańców Alei Bielskiej 147 i 147a, dotyczące:

- 1) zachowania swobodnego dostępu do obszaru US1 i US2 i połączenia pieszego w kierunku lasu - ustalonego w miejscowym planie przyjętym Uchwałą Nr 0150/LI/957/06 Rady Miasta Tychy z dnia 28 września 2006 r. bezpośrednim dostępem do lasu;
- 2) wprowadzenia do ustaleń planu ograniczeń w stosowaniu nawozów sztucznych używanych do utrzymania terenów zielonych;
- 3) wprowadzenia do ustaleń planu zakazu wjazdu samochodów ciężarowych o dopuszczalnej masie całkowitej przekraczającej 3,5 t;
- 4) usunięcia z ustaleń planu zapisów w § 7 pkt. 8 lit. a i b oraz w § 8 pkt. 7, umożliwiających realizację dachów płaskich, wprowadzając ustalenia geometrii dachów o nachyleniu połąci do 40°, celem dopasowania się do budynków mieszkalnych zlokalizowanych na sąsiednich działkach;
- 5) usunięcia z ustaleń planu zapisów w § 7 pkt. 8 lit. c oraz w § 8 pkt. 8, umożliwiających realizację wiat;
- 6) zmiany parametru określającego maksymalną wysokość zabudowy, zapisanego w § 7 pkt. 8, z 15 m na 5 m celem dopasowania się do budynków mieszkalnych zlokalizowanych na sąsiednich działkach oraz w związku z bliskością lasu;
- 7) zmiany parametru określającego maksymalną wysokość zabudowy, zapisanego w § 8 pkt. 8, z 10 m na 5 m celem dopasowania się do budynków mieszkalnych zlokalizowanych na sąsiednich działkach oraz w związku z bliskością lasu;
- 8) zmiany parametru określającego minimalną ilość miejsc postojowych zapisanego w § 10 ust. 2 pkt. 2 lit. a;
- 9) zachowania połączenia pieszego w kierunku lasu, zgodnie z załącznikiem graficznym dołączonym do pisma.

2. Rada Miasta Tychy postanawia, że:

- 1) Uwaga, o której mowa w ust. 1 pkt. 1, zostaje **odrzucona**, ponieważ wymaganie poprzez zapisy miejscowego planu, swobodnego dostępu do nieruchomości w ramach terenów US1 i US2 wymagałoby ustalenia zakazów w zakresie grodzenia nieruchomości. W związku z wejściem w życie ustawy z dnia 24 kwietnia 2015 r. o zmianie niektórych ustaw w związku ze wzmocnieniem narzędzi ochrony krajobrazu (Dz. U. 2015, poz. 774 z późn. zm.) zasady i warunki sytuowania ogrodzeń nie należą do kompetencji miejscowego planu. Jednocześnie należy podnieść, że projekt planu nie ogranicza możliwości realizacji ciągów pieszych.
- 2) Uwaga, o której mowa w ust. 1 pkt. 2, zostaje **odrzucona jako bezprzedmiotowa**, ponieważ miejscowy plan nie posiada delegacji ustawowej do stanowienia prawa lokalnego w zakresie stosowania nawozów do uprawy roślin.
- 3) Uwaga, o której mowa w ust. 1 pkt. 3, zostaje **odrzucona jako bezprzedmiotowa**, ponieważ miejscowy plan nie posiada delegacji ustawowej do stanowienia prawa lokalnego w zakresie regulacji ruchu drogowego.

4) Uwaga, o której mowa w ust. 1 pkt. 4, zostaje **odrzucona**, ponieważ specyfika obiektów sportowych często wymusza stosowanie dachów o szczególnej formie, więc dostosowanie ich do sąsiedniej zabudowy mieszkaniowej, stanowiącej zespół zabudowy o dalece odmiennej funkcji, jest niecelowe.

5) Uwaga, o której mowa w ust. 1 pkt. 5, zostaje **odrzucona**, ponieważ wiaty są powszechnie stosowanymi obiektami budowlanymi w terenach zabudowy o różnym charakterze, a zwłaszcza jako obiekty towarzyszące przy terenowych obiektach sportowo-rekreacyjnych. Wykluczenie możliwości realizacji wiat mogłoby stanowić nadmierne utrudnienie w zagospodarowaniu terenów na określone cele.

6) Uwaga, o której mowa w ust. 1 pkt. 6, zostaje **odrzucona**, ponieważ zaproponowany parametr wysokości zabudowy nadmiernie ograniczyłby w przyszłości możliwość zabudowy i zagospodarowania terenu. Wysokość zabudowy w planie odnosi się do obiektów budowlanych czyli całości techniczno użytkowej budynków, licząc łącznie z urządzeniami infrastruktury technicznej. Na sąsiednim terenie zabudowy mieszkaniowej wielorodzinnej maksymalna wysokość budynków w obowiązującym planie została ustalona na 15 m, natomiast w kwestionowanym zapisie ustalono maksymalną wysokość 5 m w przypadku budynków o dachach płaskich oraz 7 m w przypadku budynków o dachach innych niż płaskie.

7) Uwaga, o której mowa w ust. 1 pkt. 7, zostaje **odrzucona**, ponieważ zaproponowany parametr wysokości zabudowy nadmiernie ograniczyłby w przyszłości możliwość zagospodarowania terenu. Wysokość zabudowy w planie odnosi się do obiektów budowlanych czyli całości techniczno użytkowej budynków, licząc łącznie z urządzeniami infrastruktury technicznej. Na sąsiednim terenie zabudowy mieszkaniowej wielorodzinnej maksymalna wysokość budynków w obowiązującym planie została ustalona na 15 m, natomiast w kwestionowanym zapisie ustalono maksymalną wysokość 5 m dla budynków zaplecza technicznego i wiat.

8) Uwaga, o której mowa w ust. 1 pkt. 8, zostaje **odrzucona**. Zaproponowana zmiana wskaźnika minimalnej ilości wymaganych miejsc postojowych dotyczy restauracji i kawiarni czyli funkcji towarzyszącej w stosunku do przeznaczenia podstawowego. W związku z tym, iż znaczącą większość miejsc postojowych przewiduje się w ramach realizacji przeznaczenia podstawowego, dla przeznaczenia towarzyszącego ustalono odpowiednio niższe wskaźniki.

9) Uwaga, o której mowa w ust. 1 pkt. 9, zostaje **odrzucona**, ponieważ zaproponowany przebieg połączenia pieszego koliduje z inwestycją o funkcji sportowo-rekreacyjnej, będącą w trakcie realizacji. Jednocześnie należy podnieść, że projekt planu nie ogranicza możliwości realizacji ciągów pieszych, również w miejscach innych niż zaproponowane na załączniku graficznym dołączonym do uwagi.

Załącznik Nr 3 do uchwały Nr XLIX/814/18
Rady Miasta Tychy
z dnia 21 czerwca 2018 r.

Rozstrzygnięcie Rady Miasta Tychy

**o sposobie realizacji oraz zasadach finansowania inwestycji z zakresu infrastruktury technicznej,
które należą do zadań własnych gminy zapisanych w miejscowym planie zagospodarowania
przestrzennego dla obszaru w rejonie Alei Bielskiej
i ulicy Władysława Sikorskiego w Tychach**

Na podstawie art. 20 ust. 1 Ustawy z dnia 27 marca 2003 r. o planowaniu i zagospodarowaniu przestrzennym (t.j. Dz. U. 2017, poz. 1073) Rada Miasta Tychy stwierdza, że uchwalenie zagospodarowania przestrzennego dla obszaru w rejonie Alei Bielskiej i ulicy Władysława Sikorskiego w Tychach nie wymaga realizacji inwestycji z zakresu infrastruktury technicznej, które należą do zadań własnych Gminy Tychy.