


WYRYS ZE "STUDIUM UWARUNKOWAŃ I KIERUNKÓW ZAGOSPODAROWANIA PRZESTRZENNEGO MIASTA TYCHY" ZATWIERDZONEGO UCHWAŁĄ NR 0150/III/40/2002 RADY MIASTA TYCHY Z DNIA 18 GRUDNIA 2002 R. Z PÓŹN. ZM

KIERUNKI POLITYKI PRZESTRZENNEJ W ZAKRESIE PRZEZNACZENIA TERENU

OZNACZENIA

skala 1 : 10 000



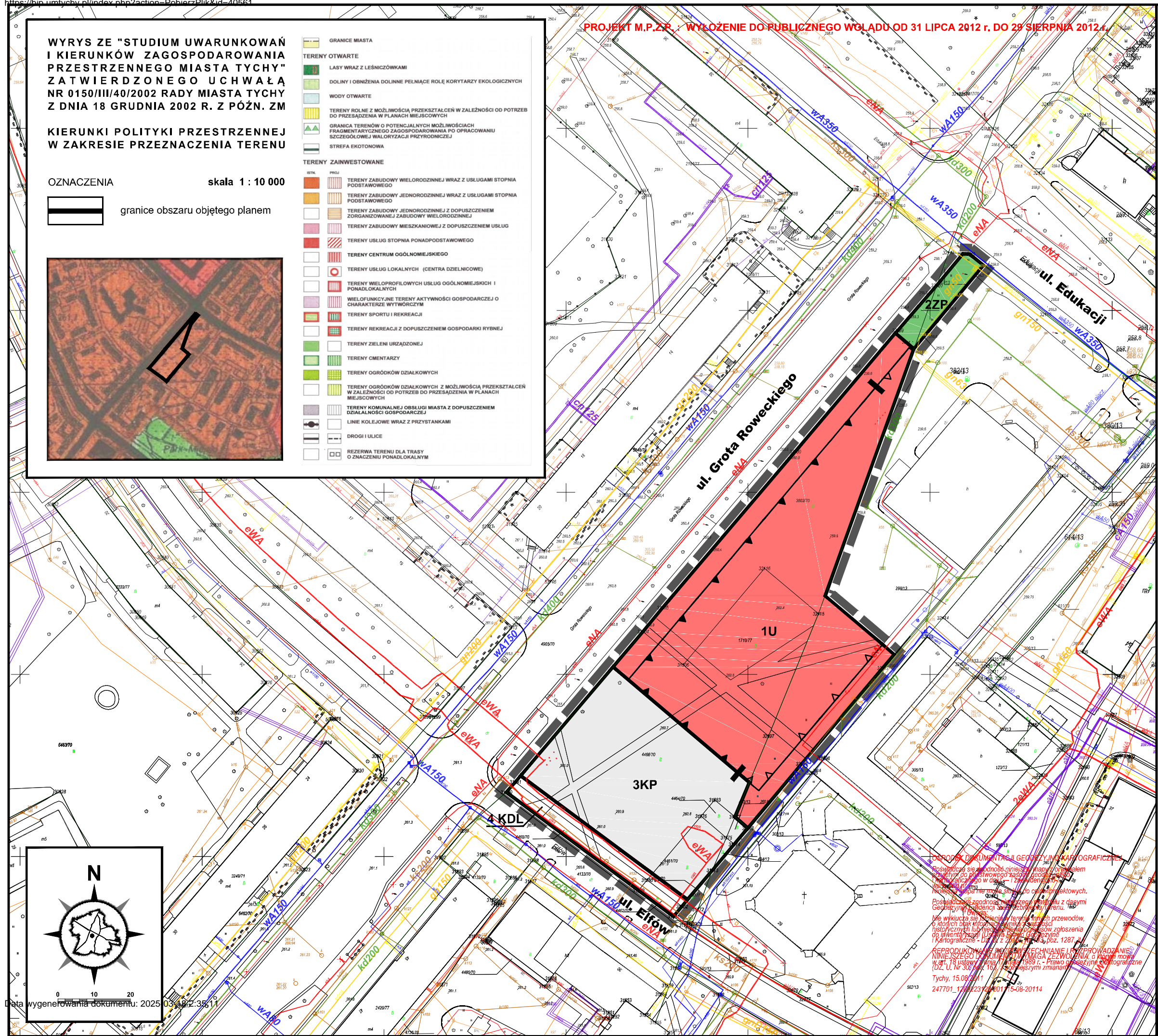
granice obszaru objętego planem



GRANICE MIASTA
TERENY OTWARTE
LASY WRAZ Z LEŚNICZÓWKAMI
DOLINY I OBIENIA DOLINNE PEŁNIĄCE ROLĘ KORYTARZY EKOLOGICZNYCH
WODY OTWARTE
TERENY ROLNE Z MOŻLIWOŚCIĄ PRZEKSZTAŁCEN W ZALEŻNOŚCI OD POTRZEB DO PRZEŚĄDZENIA W PLANACH MIEJSCOWYCH
GRANICA TERENÓW O POTENCJALNYCH MOŻLIWOŚCIACH FRAGMENTARYCZNEGO ZAGOSPODAROWANIA PO OPRACOWANIU SZCZEGÓLNEJ WALORYZACJI PRZYRODNICZEJ
STREFA EKOTONOWA

TERENY ZAINWESTOWANE
INFL PRG
TERENY ZABUDOWY WIELORODZINNEJ WRAZ Z USŁUGAMI STOPNIA PODSTAWOWEGO
TERENY ZABUDOWY JEDNORODZINNEJ WRAZ Z USŁUGAMI STOPNIA PODSTAWOWEGO
TERENY ZABUDOWY JEDNORODZINNEJ Z DOPUSZCZENIEM ZORGANIZOWANEJ ZABUDOWY WIELORODZINNEJ
TERENY ZABUDOWY MIESZKANIOWEJ Z DOPUSZCZENIEM USŁUG
TERENY USŁUG STOPNIA PONADPODSTAWOWEGO
TERENY CENTRUM OGÓLNOMIEJSKIEGO
TERENY USŁUG LOKALNYCH (CENTRA DZIELNICOWE)
TERENY WIELOPROFILOWYCH USŁUG OGÓLNOMIEJSKICH I PONADLOKALNYCH
WIELOFUNKCYJNE TERENY AKTYWNOŚCI GOSPODARCZEJ O CHARAKTERZE WYTWÓRCZYM
TERENY SPORTU I REKREACJI
TERENY REKREACJI Z DOPUSZCZENIEM GOSPODARKI RYBNEJ
TERENY ZIELENI URZĄDZONEJ
TERENY CMENTARZY
TERENY OGRODKÓW DZIAŁKOWYCH
TERENY OGRODKÓW DZIAŁKOWYCH Z MOŻLIWOŚCIĄ PRZEKSZTAŁCEN W ZALEŻNOŚCI OD POTRZEB DO PRZEŚĄDZENIA W PLANACH MIEJSCOWYCH
TERENY KOMUNALNEJ OBSŁUGI MIASTA Z DOPUSZCZENIEM DZIAŁALNOŚCI GOSPODARCZEJ
LINIE KOLEJOWE WRAZ Z PRZYSTANKAMI
DROGI I ULICE
REZERWA TERENU DLA TRASY O ZNAČENIU PONADLOKALNYM

PROJEKT M.P.Z.P. : WYKŁOŻENIE DO PUBLICZNEGO WGLADU OD 31 LIPCA 2012 r. DO 29 SIERPNIA 2012 r.



ZAŁĄCZNIK NR 1

DO UCHWAŁY NR
RADY MIASTA TYCHY
Z DNIA

W SPRAWIE Miejscowego Planu Zagospodarowania Przestrzennego dla obszaru położonego w rejonie ulic: GROTA-ROWECKIEGO, EDUKACJI I EIFÓW W TYCHACH

RYSUNEK PLANU

SKALA 1 : 1000

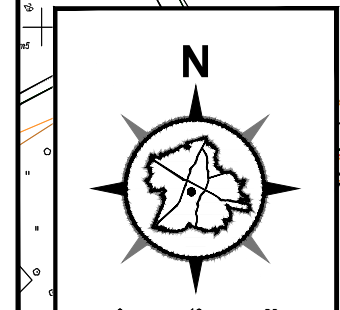
LEGENDA :

OZNACZENIA OBOWIĄZUJĄCE

- granice obszaru planu
- linie rozgraniczające tereny o różnym przeznaczeniu lub różnych zasadach zagospodarowania
- nieprzekraczalna linia zabudowy
- obowiązująca linia zabudowy
- miejsce zmiany rodzaju linii zabudowy
- 1U - teren zabudowy usługowej
- 2ZP - teren zieleni urządzonej
- 3KP - teren komunikacji
- 4KDL - teren komunikacji - droga publiczna klasy lokalnej

OZNACZENIA INFORMACYJNE

- w(...) - istniejąca sieć wodociągowa
- ks(...) - istniejąca sieć kanalizacji sanitarnej
- kd(...) - istniejąca sieć kanalizacji deszczowej
- cf(...) - istniejąca sieć ciepłownicza
- ef(...) - istniejąca sieć elektroenergetyczna
- gf(...) - istniejąca sieć gazowa



PROJEKT DOKUMENTAS II GEODYZYJNO-KARTOGRAFICZNY
Posiadać się zgodność niniejszy planu z aktualnym
Stanem do państwowego zasobu geodezyjnego
Krajowego w danym - 17.08.2011 r.
Niniejszy plan ma charakter projektowy.
Posiadać się zgodność niniejszego projektu z danymi
Geodetycznymi i inżynierskimi terenów.
Nie wyklucza się zmiany terminów i warunków
o których brak informacji znajduje się w
historycznym lub aktualnym planie zagospodarowania
do ul. Grota Roweckiego i ul. Eifów, poz. 1281 / 14
I Kartograficzne - Dział z dnia 14.12.2011, poz. 1281 / 14
REPRODUKOWANIE DO CELEW INŻYNIERSKICH I WYKONANIE
NINIEJSZEGO DOKUMENTU WYMAGA ZEZWOLENIA, O Którego można
poch. U. Nr 1701 / 1701 z dnia 15-08-2011 r. z załącznikami
Tychy, 15.08.2011
247701_1701/1701-15-08-20114