

UZASADNIENIE

do dokumentu pn. „Miejscowy plan zagospodarowania przestrzennego dla obszaru położonego przy ulicy Jaśkowskiej w Tychach , przyjętego Uchwałą Nr XLII/695/17 z dnia 30 listopada 2017 r.

sporządzone na podstawie art. 42 pkt 2 ustawy z dnia 3 października 2008 r. o udostępnianiu informacji o środowisku i jego ochronie, udziale społeczeństwa w ochronie środowiska oraz o ocenach oddziaływania na środowisko (Dz.U. 2017 poz. 1405 z późn. zm.).

1. Informacja o udziale społeczeństwa w postępowaniu

Udział społeczeństwa w opracowaniu projektu planu miejscowego zapewniony został poprzez:

- 1) możliwość składania wniosków do sporządzanego dokumentu w terminie wyznaczonym zgodnie z przepisami prawa, o której poinformowano w podanych do publicznej wiadomości ogłoszeniach i obwieszczeniach Prezydenta Miasta Tychy w sprawie przystąpienia do sporządzenia planu miejscowego.

Ogłoszenie w sprawie przystąpienia do sporządzenia planu miejscowego wraz z informacją o możliwości składania wniosków ukazało się w prasie lokalnej – „Twoje Tychy” Nr 27/450 z dnia 5 lipca 2016 r., obwieszczenie zamieszczono na tablicy ogłoszeń w Urzędzie Miasta Tychy w dniach od 5 lipca 2016 r. do 26 lipca 2016 r., oraz na stronie internetowej Biuletynu Informacji Publicznej Urzędu Miasta Tychy.

- 2) możliwość:
 - zapoznania się z projektem przedmiotowego planu miejscowego i prognozą oddziaływania na środowisko w trakcie wyłożenia tych dokumentów do publicznego wglądu,
 - udziału w dyskusjach publicznych w dniach 20 kwietnia 2017 r. i 20 lipca 2017 r. nad przyjętymi w projekcie dokumentu rozwiązaniami,
 - składania uwag do opracowanego projektu planu miejscowego, o czym poinformowano w podanych do publicznej wiadomości ogłoszeniu i obwieszczeniu Prezydenta Miasta Tychy, określając jednocześnie wyznaczone zgodnie z przepisami prawa terminy wykonania ww. działań.

Ogłoszenia o dwóch wyłożeniach do publicznego wglądu projektu planu miejscowego wraz z prognozą oddziaływania na środowisko oraz o możliwości składania uwag do projektu dokumentu ukazało się w prasie lokalnej – „Twoje Tychy” - 21 marca 2017 r. oraz 4 lipca 2017 r., natomiast obwieszczenia zamieszczono na tablicy ogłoszeń w Urzędzie Miasta Tychy w dniach od 21 marca 2017 r. do 27 kwietnia 2017 r., a także w terminie od 4 lipca 2017 r. do 8 sierpnia 2017 r. Obwieszczenia ukazały się również na stronie internetowej Biuletynu Informacji Publicznej Urzędu Miasta Tychy.

2. Informacja o sposobie uwzględnienia uwag i wniosków zgłaszanych w związku z udziałem społeczeństwa

Okres składania wniosków do projektu dokumentu


- w ślad za ogłoszeniem w prasie lokalnej i obwieszczeniem Prezydenta Miasta Tychy w sprawie przystąpienia do sporządzenia planu miejscowego, w wyznaczonym terminie **nie wpłynął żaden wniosek.**

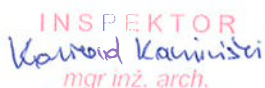
Etap wyłożeń projektowanego dokumentu do publicznego wglądu.


- pierwsze **wyłożenie** odbyło się w dniach od **28 marca 2017 r. do 27 kwietnia 2017 r.** - do wyłożonego do publicznego wglądu projektu planu miejscowego, w wyznaczonym terminie do dnia 11 maja 2018 r. **wpłynęło jedno pismo z uwagami**, które zostały rozpatrzone Zarządzeniem Prezydenta Miasta Tychy (Zarządzeniem NR 0050/177/17 Prezydenta Miasta Tychy z dnia 1 czerwca 2017 r.). Zgodnie z w/w Zarządzeniem część uwag złożonych do projektu planu została przyjęta, co skutkowało ponowieniem procedury planistycznej w niezbędnym zakresie.

- drugie **wyłożenie** odbyło się w dniach od **11 lipca 2017 r. do 8 sierpnia 2017 r.** - do wyłożonego do publicznego wglądu projektu planu miejscowego, w wyznaczonym terminie do dnia 22 sierpnia 2017 r. **nie wpłynęły żadne uwagi.**

Zgodnie z treścią niniejszego uzasadnienia wymogi ustawy o udostępnianiu informacji o środowisku i jego ochronie, udziale społeczeństwa w ochronie środowiska oraz o ocenach oddziaływania na środowisko w zakresie procedury sporządzania projektu miejscowego planu zagospodarowania przestrzennego zostały spełnione.

z up. PREZYDENTA MIASTA
Zastępca Prezydenta
ds. Gospodarki Przestrzennej

mgr Igor Śmiałowski

INSPEKTOR

mgr inż. arch.

KIEROWNIK
Referatu Planowania Przestrzennego
i Urbanistyki

mgr inż. arch. Katarzyna Antonczak

NACZELNIK
Wydziału Planowania Przestrzennego
i Urbanistyki

mgr inż. arch. Magdalena Zdebel