

Uchwała Nr 0150/1/1..20/2003
Rady Miasta Tychy
z dnia 27 lutego 2003 r.

**w sprawie zmiany miejscowego planu zagospodarowania przestrzennego miasta Tychy
dla terenu położonego przy ul. Nadrzecznej**

Na podstawie art.18 ust.2 pkt. 5 ustawy z dnia 8 marca 1990 r. o samorządzie gminnym (Dz.U. z 2001 r. nr 142, poz. 1591z późn. zm.) oraz art. 7 i art. 26 ustawy z dnia 7 lipca 1994 r. o zagospodarowaniu przestrzennym (Dz. U. z 1999 r. Nr 15, poz. 139 z późn. zm.) na wniosek Prezydenta, po zaopiniowaniu przez Komisję Inicjatyw Lokalnych i Ładu Przestrzennego ,

Rada Miasta Tychy uchwala :

zmianę miejscowego planu ogólnego zagospodarowania przestrzennego miasta Tychy zatwierdzonego uchwałą Nr 57/94 Rady Miejskiej w Tychach z dnia 17.11.1994 r. dla terenu położonego przy ul. Nadrzecznej o powierzchni 0,3060 ha.

Rozdział I

Przepisy ogólne

§ 1.

1. Zmiana miejscowego planu ogólnego zagospodarowania przestrzennego miasta Tychy obejmuje teren, zgodnie z oznaczeniem na rysunku planu.
2. Rysunek planu obowiązuje w zakresie określonym niniejszą uchwałą.

§ 2.

Integralną częścią niniejszej uchwały jest rysunek planu w skali 1 : 1000, stanowiący załącznik graficzny.

§ 3.

1. Na rysunku planu obowiązują następujące ustalenia :
 - 1). granica zmiany planu;
 - 2). przeznaczenie terenów oraz linie rozgraniczające tereny o różnych funkcjach lub różnych zasadach zagospodarowania, posiadające odniesienie w dalszych ustaleniach planu.

**RADA MIASTA
TYCHY**

§ 4.

Ilekcroć w dalszych przepisach uchwały jest mowa o:

- 1). rysunku planu - należy rozumieć przez to rysunek planu w skali 1 : 1000 sporządzony na mapie sytuacyjno - wysokościowej,
- 2). przepisach szczególnych - należy rozumieć przez to przepisy ustaw , innych niż ustawa o zagospodarowaniu przestrzennym wraz z aktami wykonawczymi do nich,
- 3). przeznaczeniu podstawowym - należy rozumieć przez to ustalony w planie sposób zagospodarowania terenów w obrębie terenu wyznaczonego liniami rozgraniczającymi.

Rozdział II Przeznaczenie terenu objętego zmianą planu

§ 5.

1. Przeznaczeniem podstawowym terenu oznaczonego symbolem MN jest jednorodzinna zabudowa mieszkaniowa.
2. Teren wymieniony w ust.1 może być zagospodarowany wyłącznie na cel zgodny z przeznaczeniem podstawowym.

Rozdział III Lokalne warunki , zasady i standardy kształtowania zabudowy oraz zagospodarowania terenu MN

§ 6.

1. Ustala się następujące zasady zagospodarowania przestrzennego :
 - 1). ukształtowanie zabudowy i zagospodarowania terenu w sposób zapewniający ciągłość terenów biologicznie czynnych ;
 - 2). średnią powierzchnię działki wynoszącą 900 m² ;
 - 3). możliwe jest wznoszenie na działce garaży i budynków gospodarczych, przy zachowaniu minimalnej powierzchni zieleni dla jednej działki wynoszącej 30 % jej powierzchni ,
 - 4). wysokość zabudowy wynoszącą dwie kondygnacje naziemne wraz z użytkowym poddaszem ;
 - 5). wysokość budynków gospodarczych i garaży wynoszącą 1 kondygnację naziemną,
 - 6). zaleca się , aby nowo realizowana zabudowa nawiązywała do cech architektonicznych stylu regionalnego, zarówno w proporcjach bryły, jak i poprzez zastosowanie tradycyjnych materiałów budowlanych.
2. W zagospodarowaniu i użytkowaniu terenu należy uwzględnić strefy ochronne dla sieci infrastruktury technicznej zgodnie z przepisami szczególnymi w tym zakresie.

**RADA MIASTA
TYCHY**

Rozdział IV

Zasady obsługi zabudowy w zakresie komunikacji i infrastruktury technicznej

§ 7.

1. Ustala się minimalny zakres inżynierskiego uzbrojenia terenu :
 - 1). obsługa komunikacyjna poprzez podłączenie do ul. Nadrzecznej ,
 - 2). zaopatrzenie w wodę z istniejącego wodociągu zlokalizowanego w ciągu ul. Nadrzecznej ,
 - 3). odprowadzenie ścieków do systemu kanalizacji miejskiej ;
 - 4). zaopatrzenie w energię elektryczną .
2. Źródłem gazu dla przyszłych odbiorców może być sieć gazowa zlokalizowana wzdłuż ul. Nadrzecznej.
3. Obsługa terenu w zakresie infrastruktury technicznej, o której mowa w ust. 1 pkt 2,3 i 4 i ust. 2 odbywać się będzie na warunkach określonych w uzgodnieniach branżowych.
4. Do czasu odprowadzenia ścieków do systemu kanalizacji miejskiej dopuszcza się unieszkodliwianie ścieków w obrębie działki budowlanej.

Rozdział V

Określenie stawek procentowych służących naliczaniu jednorazowej opłaty z tytułu wzrostu wartości nieruchomości związanej z uchwaleniem planu

§ 8.

Zgodnie z art. 10 ust. 3 ustawy z dnia 7 lipca 1994 r. o zagospodarowaniu przestrzennym z późniejszymi zmianami przyjmuje się stawkę procentową w wysokości 30 % służącą naliczeniu jednorazowej opłaty z tytułu wzrostu wartości nieruchomości związanej z uchwaleniem zmiany planu .

Rozdział VI

Przepisy przejściowe i końcowe

§ 9.

Z dniem wejścia w życie niniejszej uchwały tracą moc postanowienia Miejscowego Planu Ogólnego Zagospodarowania Przestrzennego Miasta Tychy , zatwierdzonego uchwałą Rady Miejskiej nr 57/94 z dnia 17 listopada 1994 r., ogłoszonego w Dzienniku Urzędowym Województwa Katowickiego nr 15, poz. 205, z dn. 16 grudnia 1994 r., a dotyczące terenu objętego zmianą planu.

**RADA MIASTA
TYCHY**


§ 10.

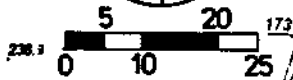
Wykonanie uchwały powierza się Prezydentowi Miasta.

§ 11.

Uchwała wchodzi w życie po upływie 14 dni od dnia jej ogłoszenia w Dzienniku Urzędowym Województwa Śląskiego.

**RADA MIASTA
TYCHY**

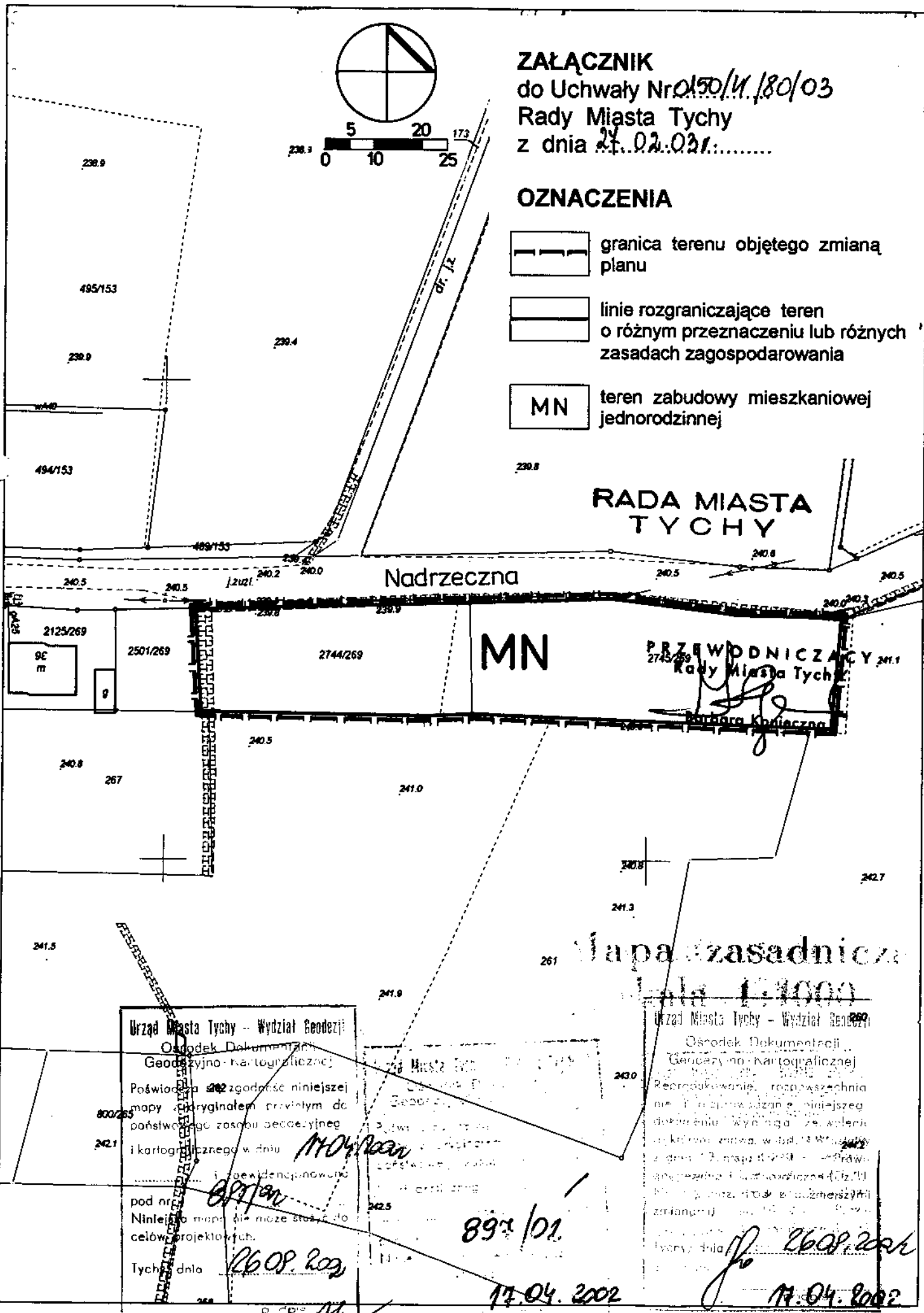
PRZEWODNICZĄCY
Rady Miasta Tychy

Barbara Konieczna



ZALĄCZNIK
do Uchwały Nr 150/IV/180/03
Rady Miasta Tychy
z dnia 21.02.2002r.....

OZNACZENIA

- granica terenu objętego zmianą planu
- linie rozgraniczające teren o różnym przeznaczeniu lub różnych zasadach zagospodarowania
- teren zabudowy mieszkaniowej jednorodzinnej



RADA MIASTA TYCHY

Nadrzeczna

MN

PRZEWODNICZĄCY
2743/269
Rady Miasta Tychy

Barbara Koniczna

Mapa zasadnicza
skala 1:1000

Urząd Miasta Tychy - Wydział Geodezji
Ośrodek Dokumentacji
Geodezyjno-kartograficznej
Poświadczenie zgodności niniejszej
mapy oryginalnej z planem do
państwowego zasobu geodezyjnego
i kartograficznego w dniu 17.04.2002
i poświadczonemu
pod nr 892/02
Niniejsza mapa może służyć do
celów projektowych.
Tychy, dnia 26.08.2002

Urząd Miasta Tychy - Wydział Geodezji
Ośrodek Dokumentacji
Geodezyjno-kartograficznej
Reprodukowanie, rozpowszechnianie
i udostępnianie niniejszego
dokumentu wyłącza wszelkie
inne prawa, w tym prawa autorskie
z dnia 12.04.2002
Pracownia Kartograficzna 402/10
Miasta Tychy, ul. Słowackiego 10
zmianami

892/02

17.04.2002

26.08.2002

17.04.2002