

**UCHWAŁA NR XLIV/729/18
RADY MIASTA TYCHY**

z dnia 25 stycznia 2018 r.

w sprawie wyrażenia zgody na zawarcie umów dzierżawy nieruchomości stanowiących własność Gminy (do 3 lat)

Na podstawie art. 18 ust. 2 pkt 9 lit. a ustawy z dnia 8 marca 1990 r. o samorządzie gminnym (Dz. U. z 2017 r., poz. 1875 z późn. zm.), w związku z art. 13 ust. 1 ustawy z dnia 21 sierpnia 1997 r. o gospodarce nieruchomościami (Dz. U. z 2016 r., poz. 2147 z późn. zm.), na wniosek Prezydenta Miasta Tychy, po zaopiniowaniu przez Komisję Inicjatyw Lokalnych i Ładu Przestrzennego oraz Komisję Finansów Publicznych,

Rada Miasta Tychy uchwała:

§ 1

Wyrazić zgodę na zawarcie umów dzierżawy nieruchomości stanowiących własność Gminy na czas oznaczony do 3 lat, zgodnie z załącznikiem do niniejszej uchwały.

§ 2

Wykonanie uchwały powierza się Prezydentowi Miasta Tychy.

§ 3

Uchwała wchodzi w życie z dniem podjęcia.

Przewodniczący Rady
Miasta Tychy

mgr Maciej Gramatyka

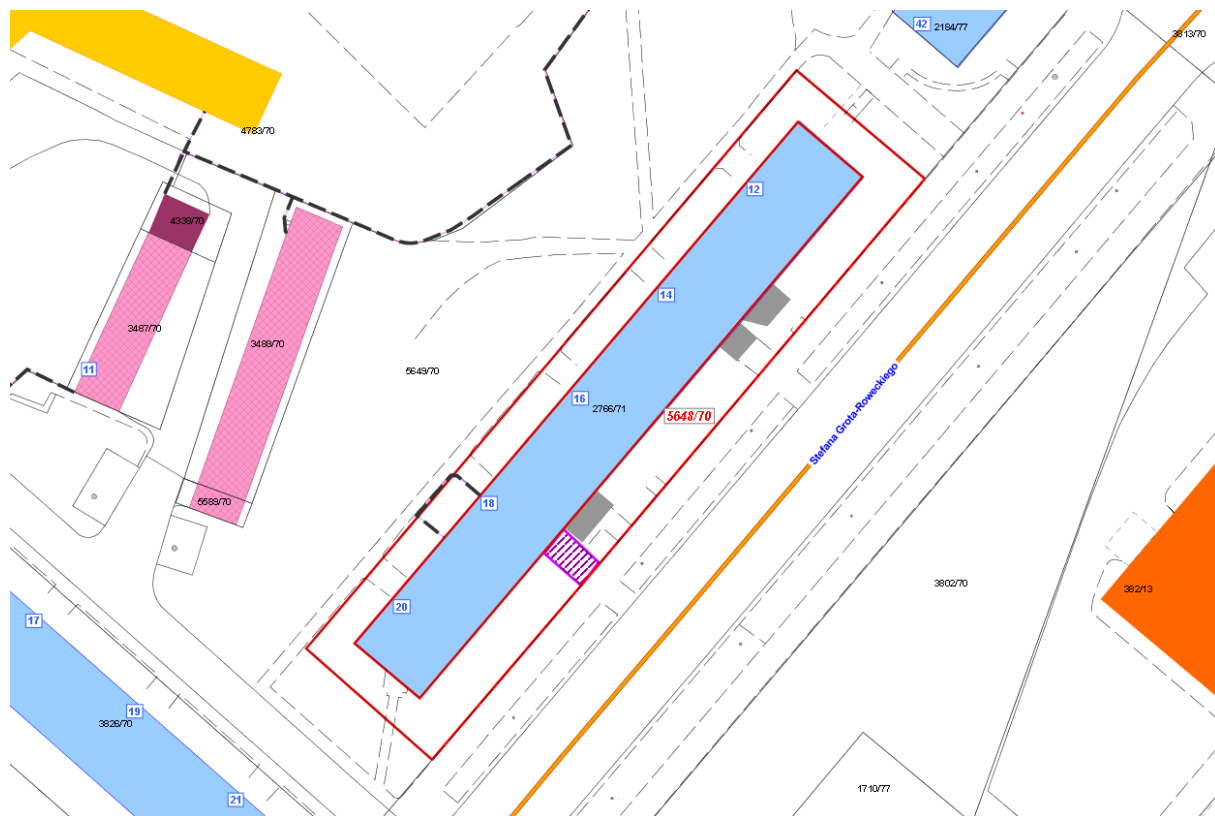
Załącznik do Uchwały
Nr XLIV/729/18
Rady Miasta Tychy
z dnia 25 stycznia 2018 r.


NIERUCHOMOŚCI
przeznaczone do oddania w dzierżawę (do 3 lat)

Lp.	Cel dzierżawy	Oznaczenie nieruchomości	Powierzchnia przeznaczona do oddania w dzierżawę	Położenie nieruchomości	Księga Wieczysta	Uwagi
1.	handel, usługi, dojście piesze	działka nr 5648/70 o pow. 1303 m ²	34,19 m ²	ul. Grota Roweckiego	KA1T/00021943/5	załącznik mapowy nr 1
2.	handel, usługi	działka nr 4601/70 o pow. 10070 m ²	15,75 m ²	ul. Grota Roweckiego	KA1T/00019073/8	załącznik mapowy nr 2
3.	schody związane z działalnością komercyjną, dojście piesze	działka nr 5462/70 o pow. 1344 m ²	21,32 m ²	ul. Grota Roweckiego	KA1T/00025841/8	załącznik mapowy nr 3
4.	schody związane z działalnością komercyjną	działka nr 4601/70 o pow. 10070 m ²	13,00 m ²	ul. Grota Roweckiego	KA1T/00019073/8	załącznik mapowy nr 4
5.	schody związane z działalnością komercyjną, dojście piesze	działka nr 1105/64 o pow. 1668 m ²	20,30 m ²	ul. Asnyka	KA1T/00009200/5	załącznik mapowy nr 5
6.	schody związane z działalnością komercyjną, dojście piesze	działka nr 5648/70 o pow. 1303 m ²	12,56 m ²	ul. Grota Roweckiego	KA1T/00021943/5	załącznik mapowy nr 6
7.	handel, usługi, śmietnik	działka nr 5716/33 o pow. 6596 m ²	59,81 m ²	ul. Batorego	KA1T/00020644/2	załącznik mapowy nr 7
8.	handel, usługi, dojście piesze	działka nr 5263/33 o pow. 9939 m ²	45,50 m ²	ul. Biblioteczna	KA1T/00037189/6	załącznik mapowy nr 8
9.	dojście piesze	działka nr 660/13 o pow. 10098 m ²	8,75 m ²	ul. Edukacji	KA1T/00015607/3	załącznik mapowy nr 9
10.	schody związane z działalnością komercyjną, dojście piesze	działka nr 5267/33 o pow. 16271 m ²	18,74 m ²	ul. Cienista	KA1T/00016201/4	załącznik mapowy nr 10
11.	handel, usługi, dojście piesze, miejsca postojowe związane z działalnością dzierżawcy	działka nr 660/13 o pow. 10098 m ²	136,60 m ²	ul. Edukacji	KA1T/00015607/3	załącznik mapowy nr 11

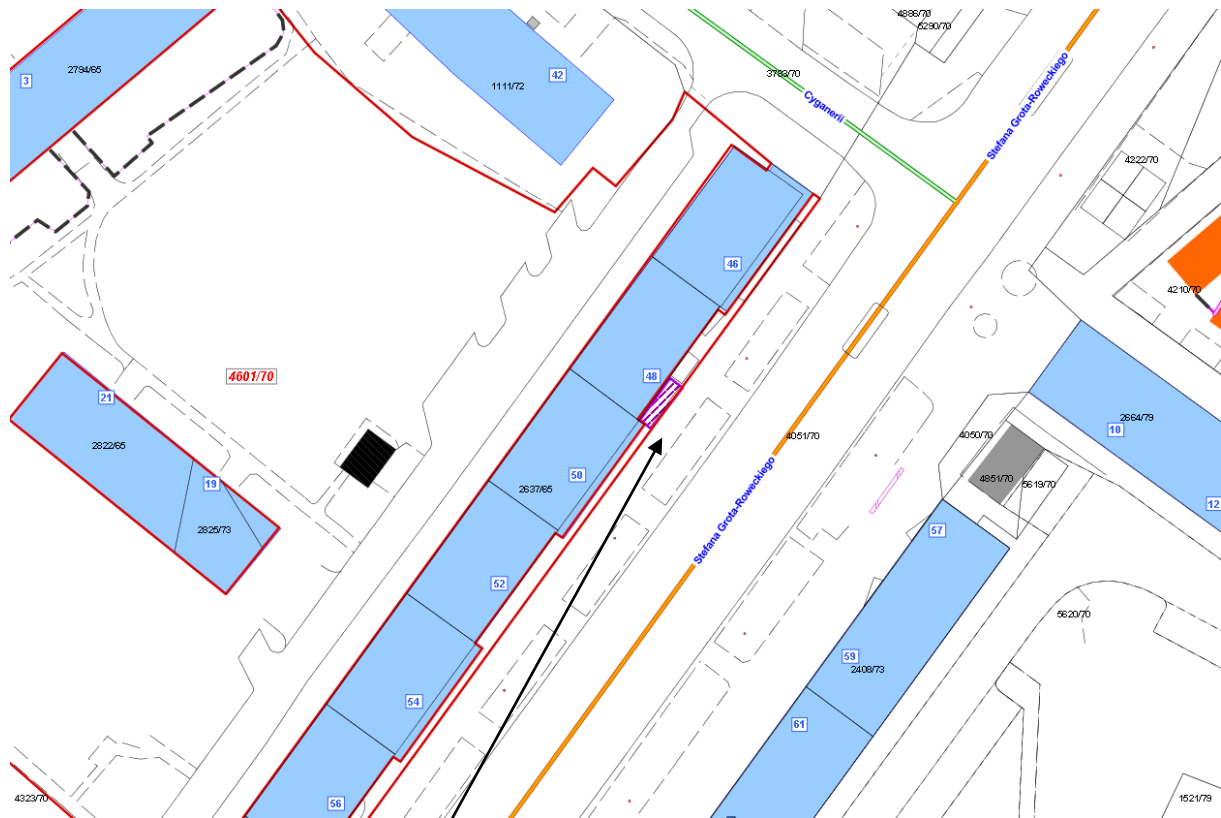
12.	handel, usługi, schody związane z działalnością komercyjną	działka nr 4601/70 o pow. 10070 m ²	35,96 m ²	ul. Grota Roweckiego	KA1T/00019073/8	załącznik mapowy nr 12
13.	schody związane z działalnością komercyjną, dojście piesze	działka nr 3825/70 o pow. 18534 m ²	18,94 m ²	ul. Cyganerii	KA1T/00019073/8	załącznik mapowy nr 13
14	świadczenie usług zdrowotnych	działka nr 5869/70 o pow. 1108 m ² zabudowana budynkiem użytkowym	1727,43 m ² pow. użytkowa budynku, 0,01108 m ² pow. działki	Al. Niepodległości	KA1T/00032984/4	załącznik mapowy nr 14


Załącznik mapowy nr 1
Uchwała Nr XLIV/729/18
Rada Miasta Tychy
z dnia 25 stycznia 2018 r.



LEGENDA	
	Tereny do dzierżawy


Załącznik mapowy nr 2
Uchwała Nr XLIV/729/18
Rada Miasta Tychy
z dnia 25 stycznia 2018 r.



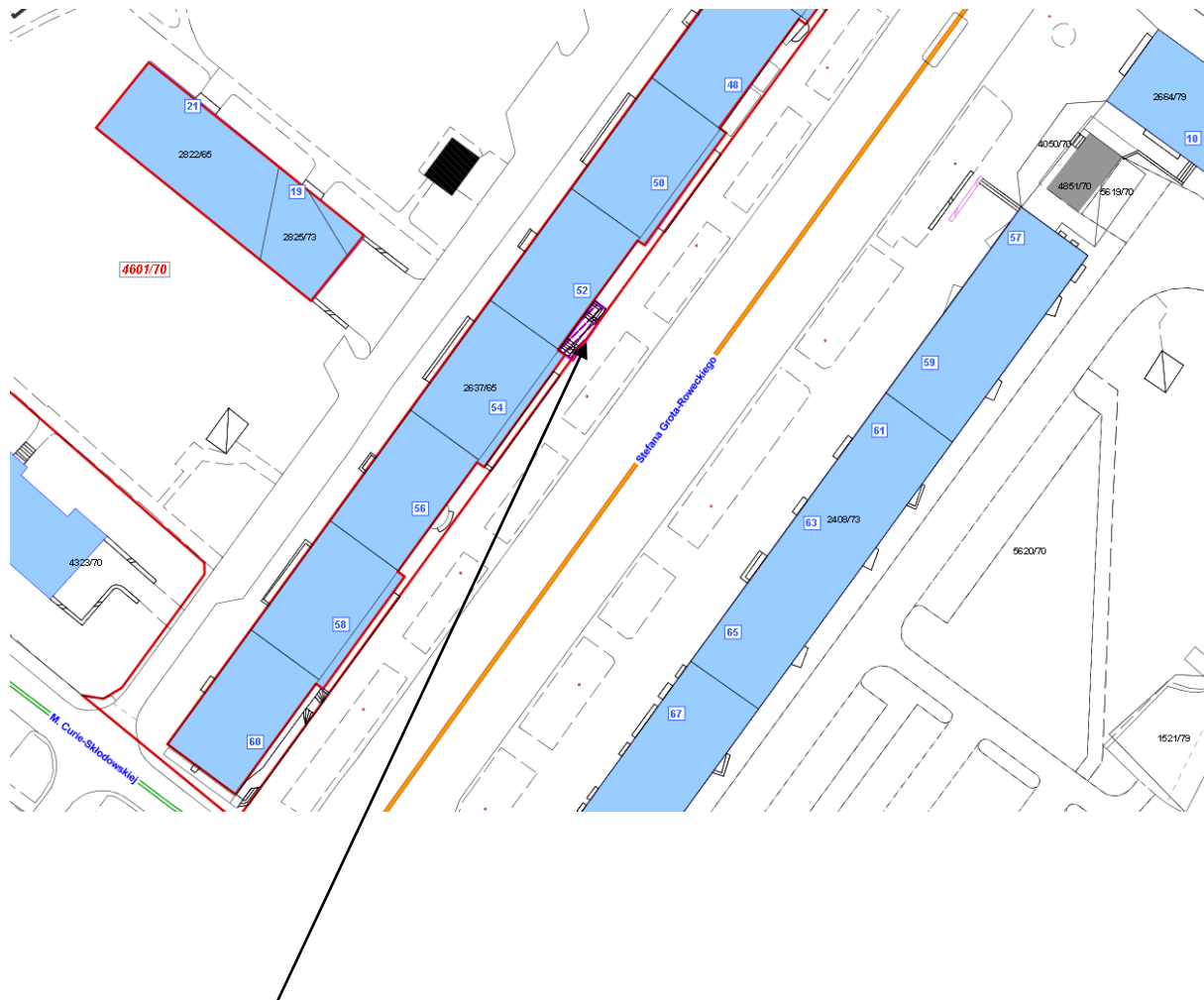
LEGENDA	
	Tereny do dzierżawy


Załącznik mapowy nr 3
Uchwała Nr XLIV/729/18
Rada Miasta Tychy
z dnia 25 stycznia 2018 r.



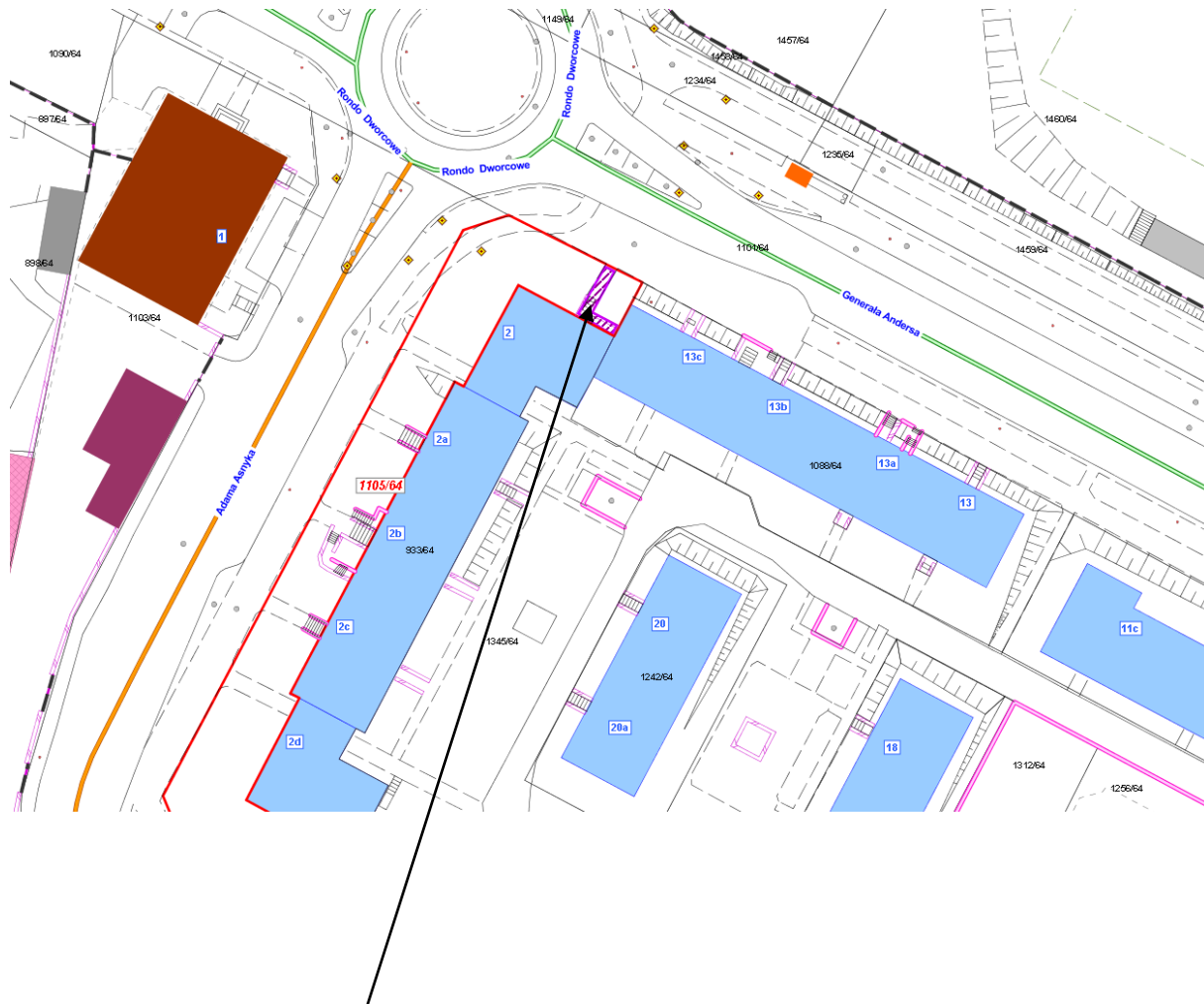
LEGENDA	
	Tereny do dzierżawy


Załącznik mapowy nr 4
Uchwała Nr XLIV/729/18
Rada Miasta Tychy
z dnia 25 stycznia 2018 r.



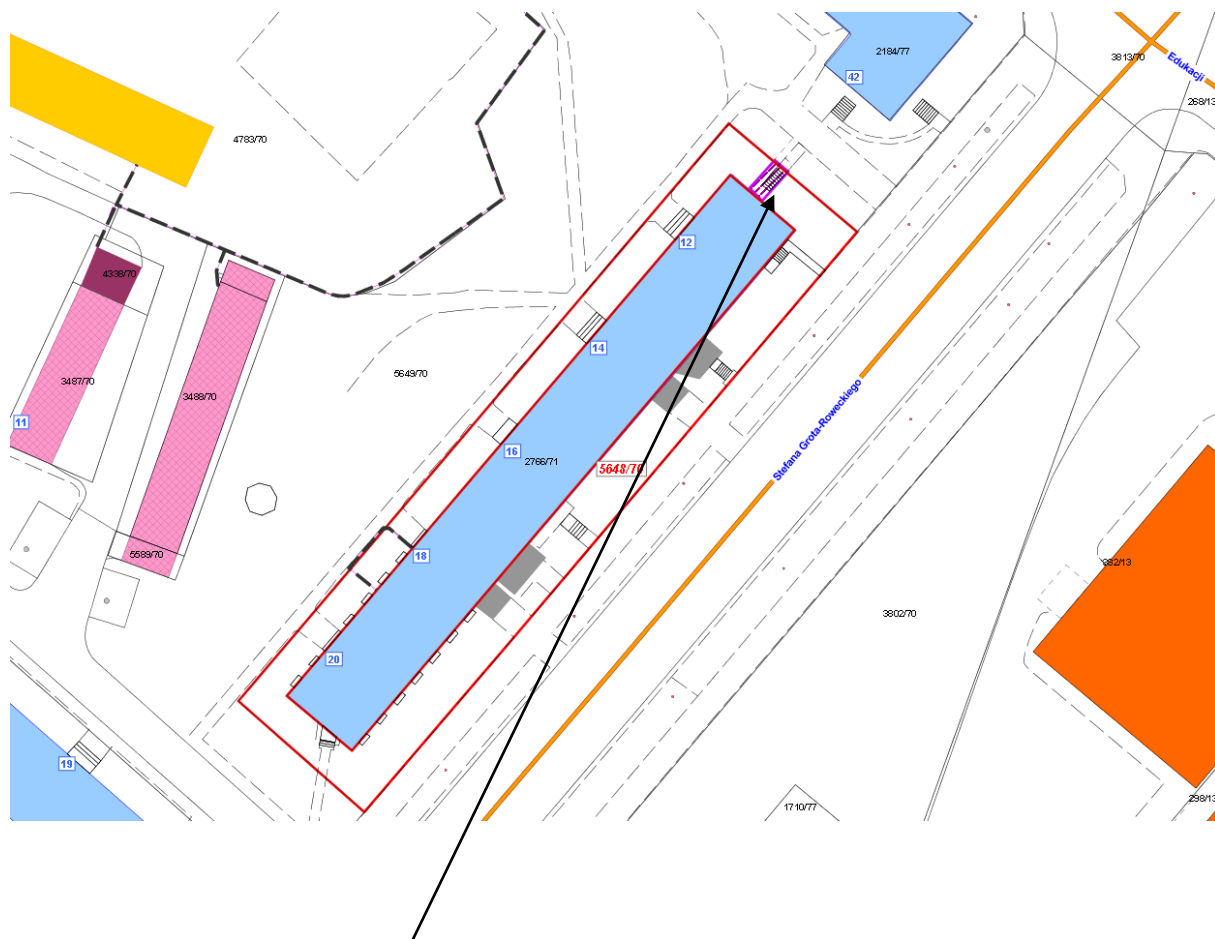
LEGENDA	
	Tereny do dzierżawy


Załącznik mapowy nr 5
Uchwała Nr XLIV/729/18
Rada Miasta Tychy
z dnia 25 stycznia 2018 r.



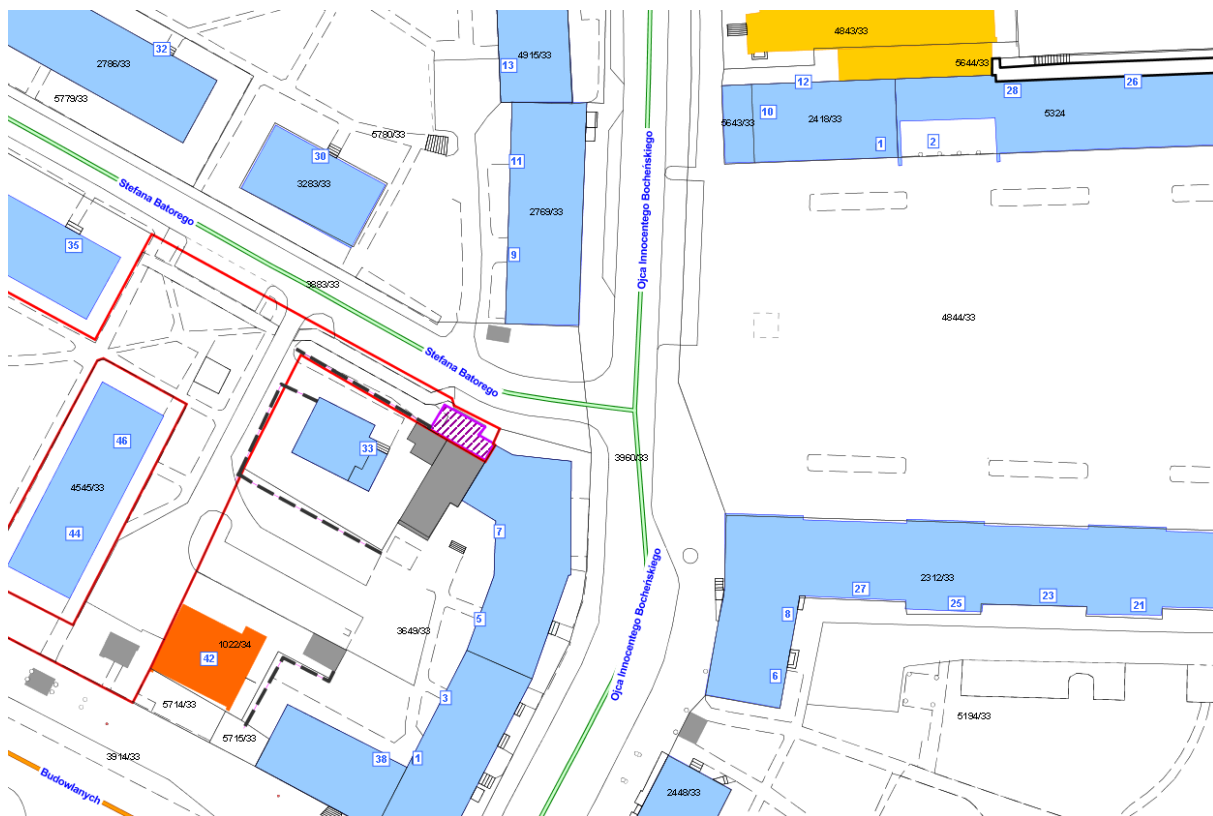
LEGENDA	
	Tereny do dzierżawy


Załącznik mapowy nr 6
Uchwała Nr XLIV/729/18
Rada Miasta Tychy
z dnia 25 stycznia 2018 r.



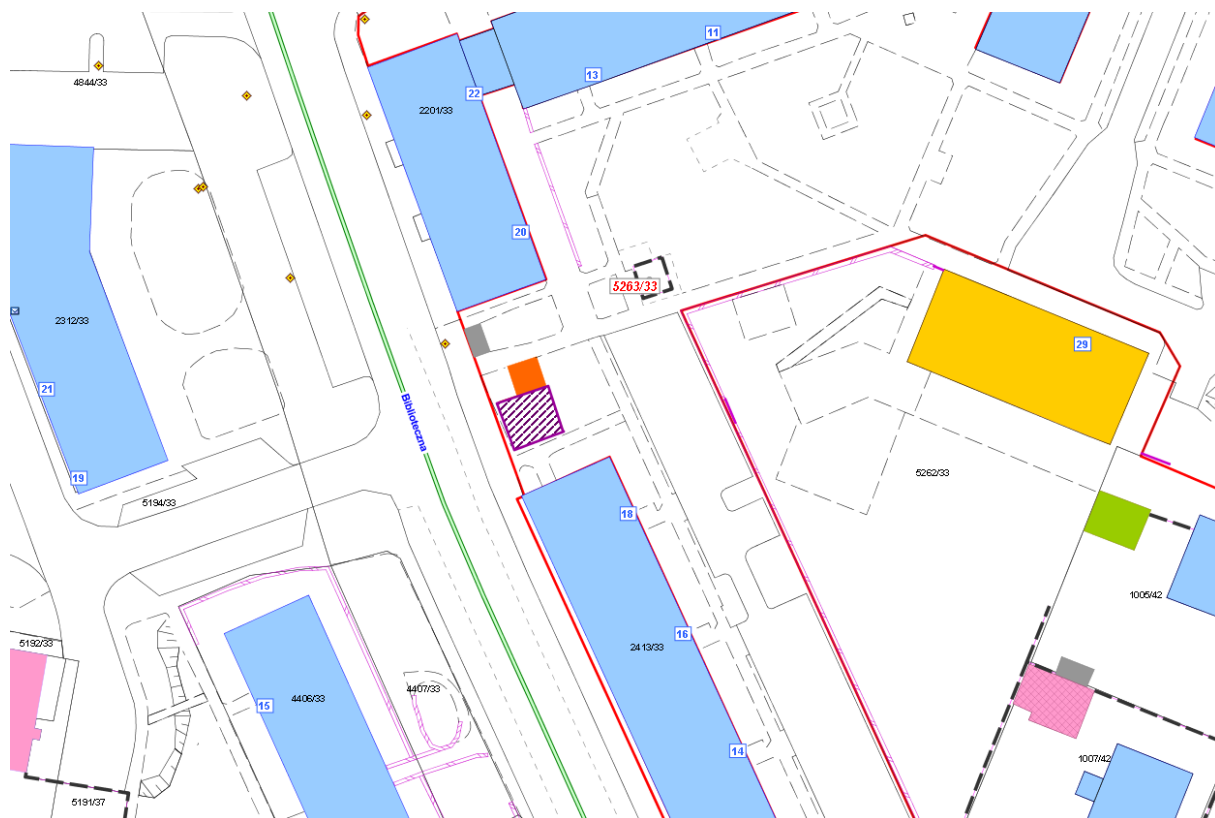
LEGENDA	
	Tereny do dzierżawy


Załącznik mapowy nr 7
Uchwała Nr XLIV/729/18
Rada Miasta Tychy
z dnia 25 stycznia 2018 r.



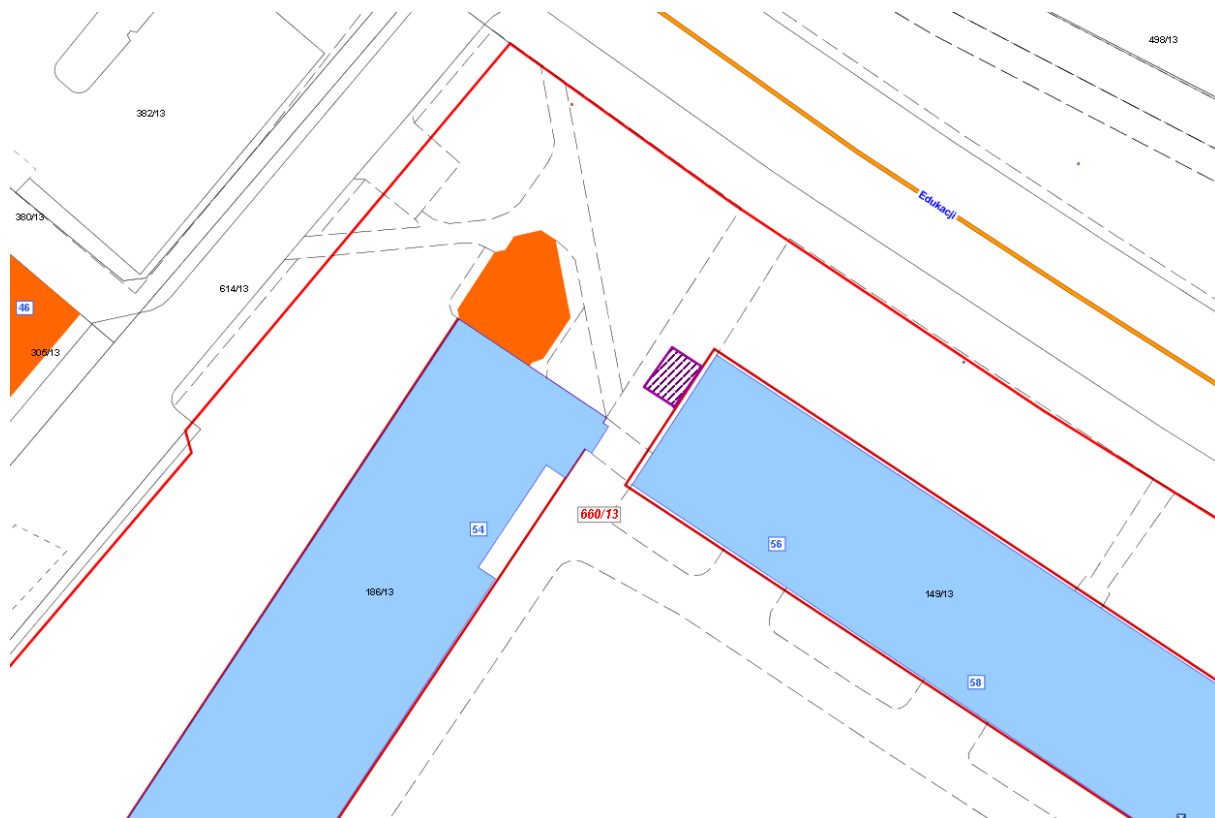
LEGENDA	
	Tereny do dzierżawy


Załącznik mapowy nr 8
Uchwała Nr XLIV/729/18
Rada Miasta Tychy
z dnia 25 stycznia 2018 r.



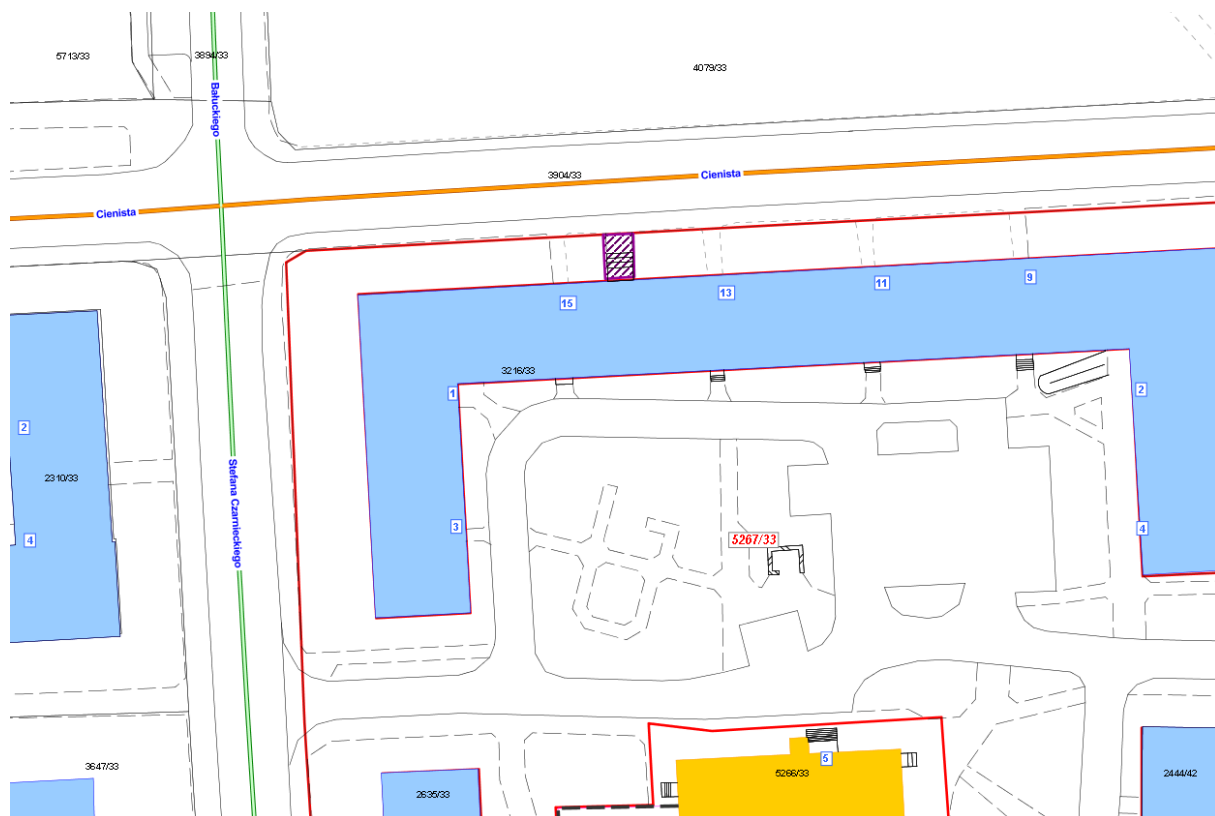
LEGENDA	
	Tereny do dzierżawy


Załącznik mapowy nr 9
Uchwała Nr XLIV/729/18
Rada Miasta Tychy
z dnia 25 stycznia 2018 r.



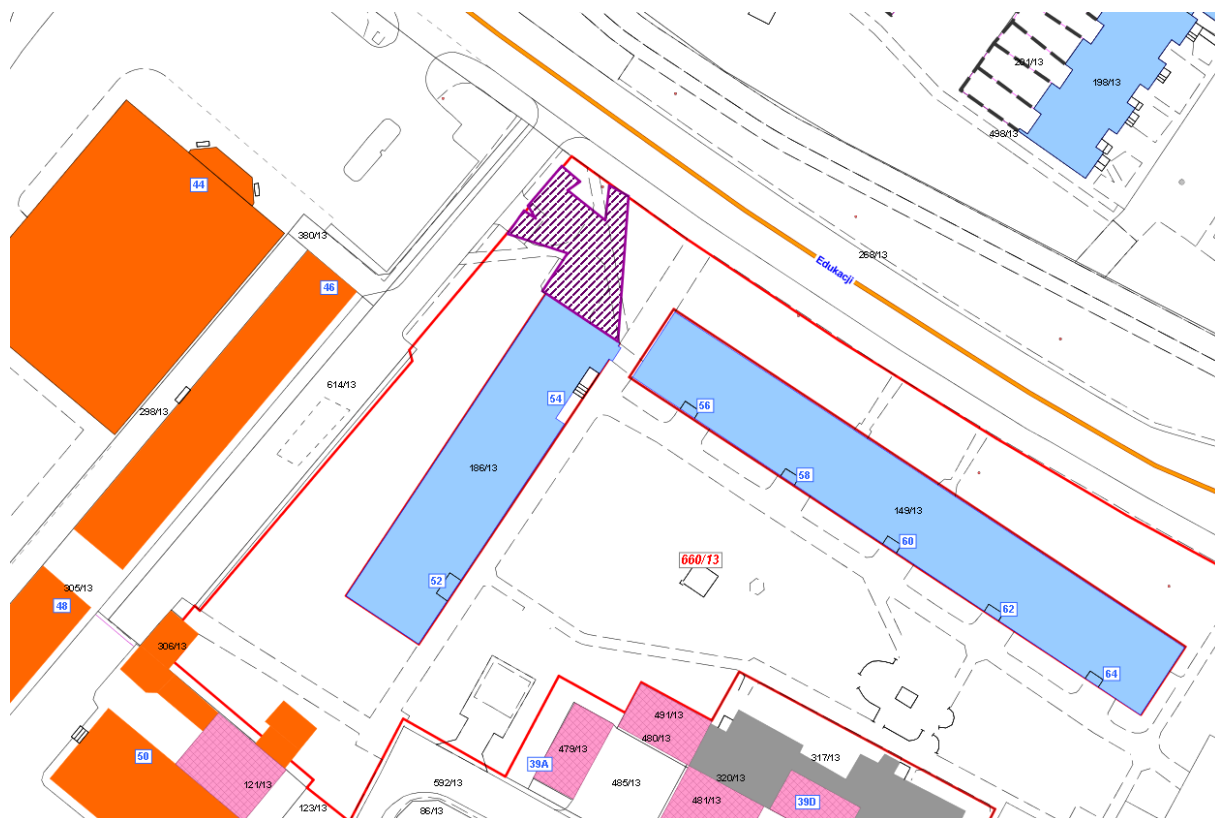
LEGENDA	
	Tereny do dzierżawy


Załącznik mapowy nr 10
Uchwała Nr XLIV/729/18
Rada Miasta Tychy
z dnia 25 stycznia 2018 r.



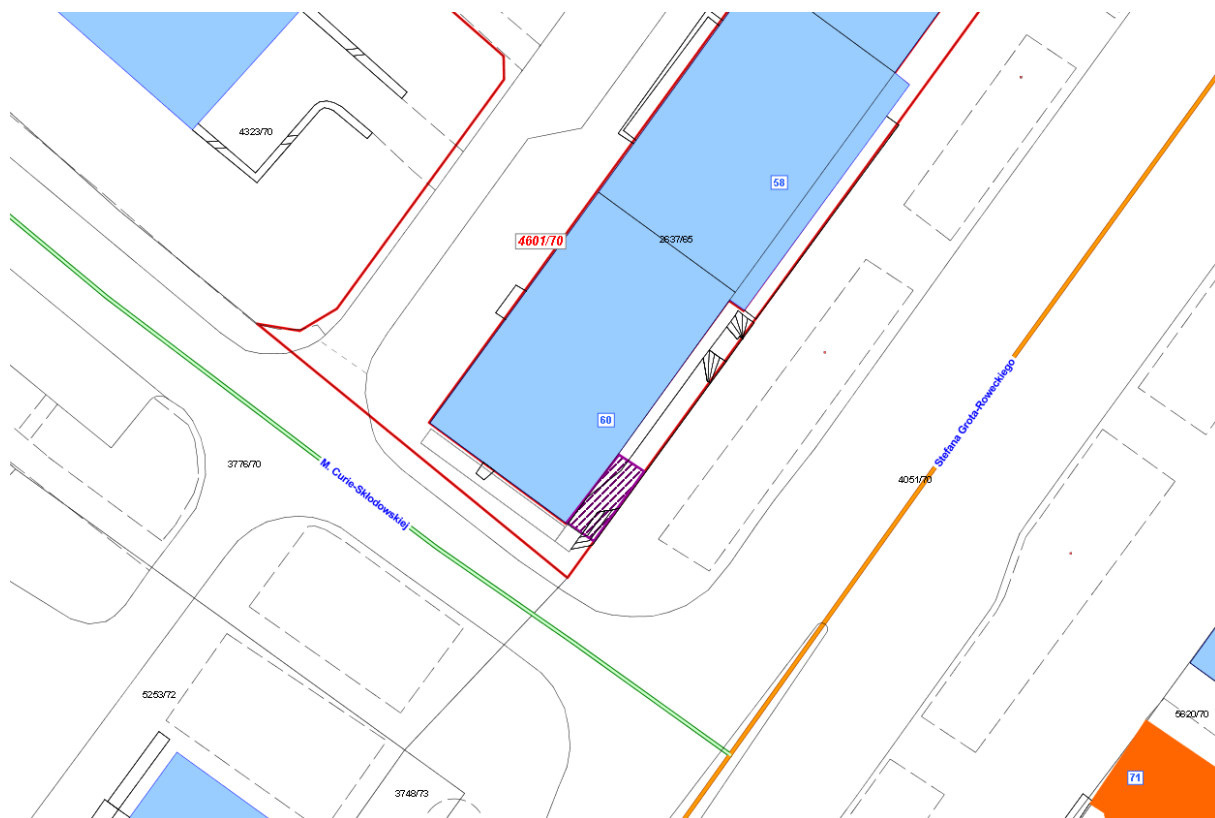
LEGENDA	
	Tereny do dzierżawy


Załącznik mapowy nr 11
Uchwała Nr XLIV/729/18
Rada Miasta Tychy
z dnia 25 stycznia 2018 r.



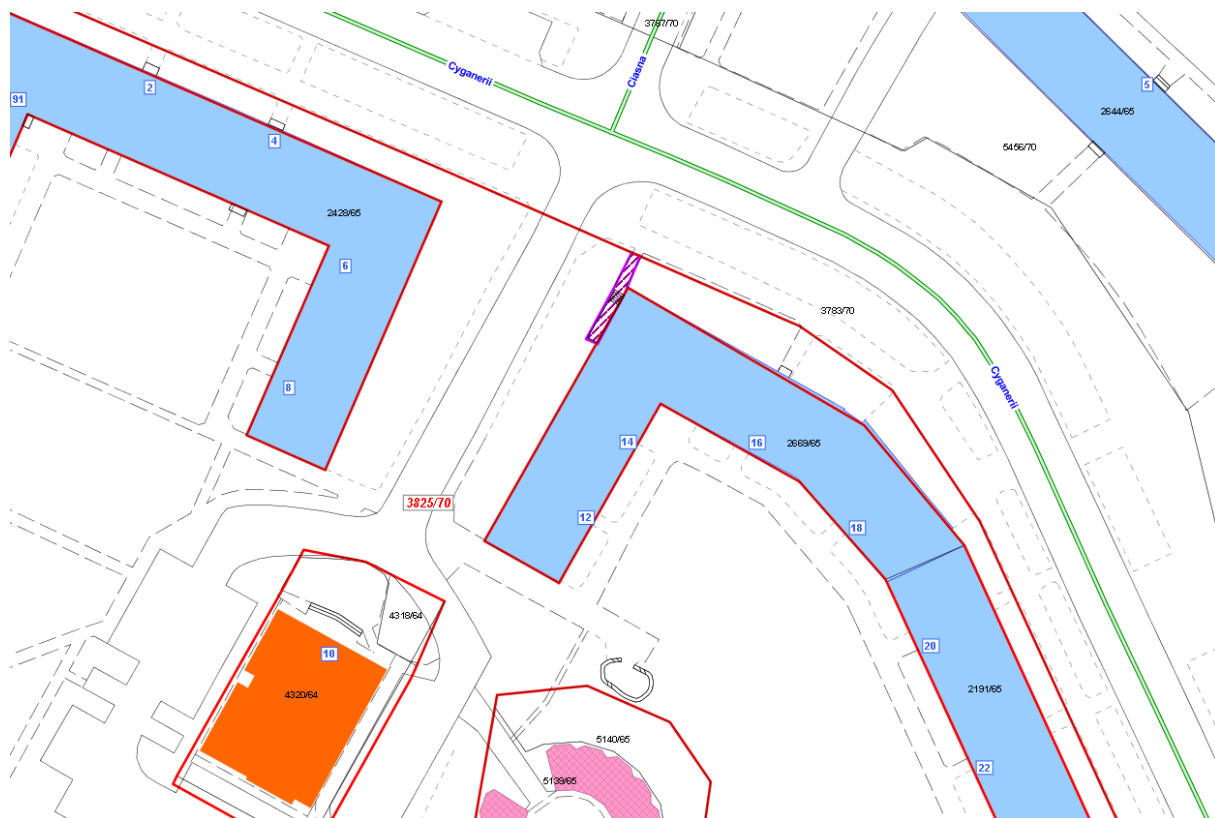
LEGENDA	
	Tereny do dzierżawy


Załącznik mapowy nr 12
Uchwała Nr XLIV/729/18
Rada Miasta Tychy
z dnia 25 stycznia 2018 r.



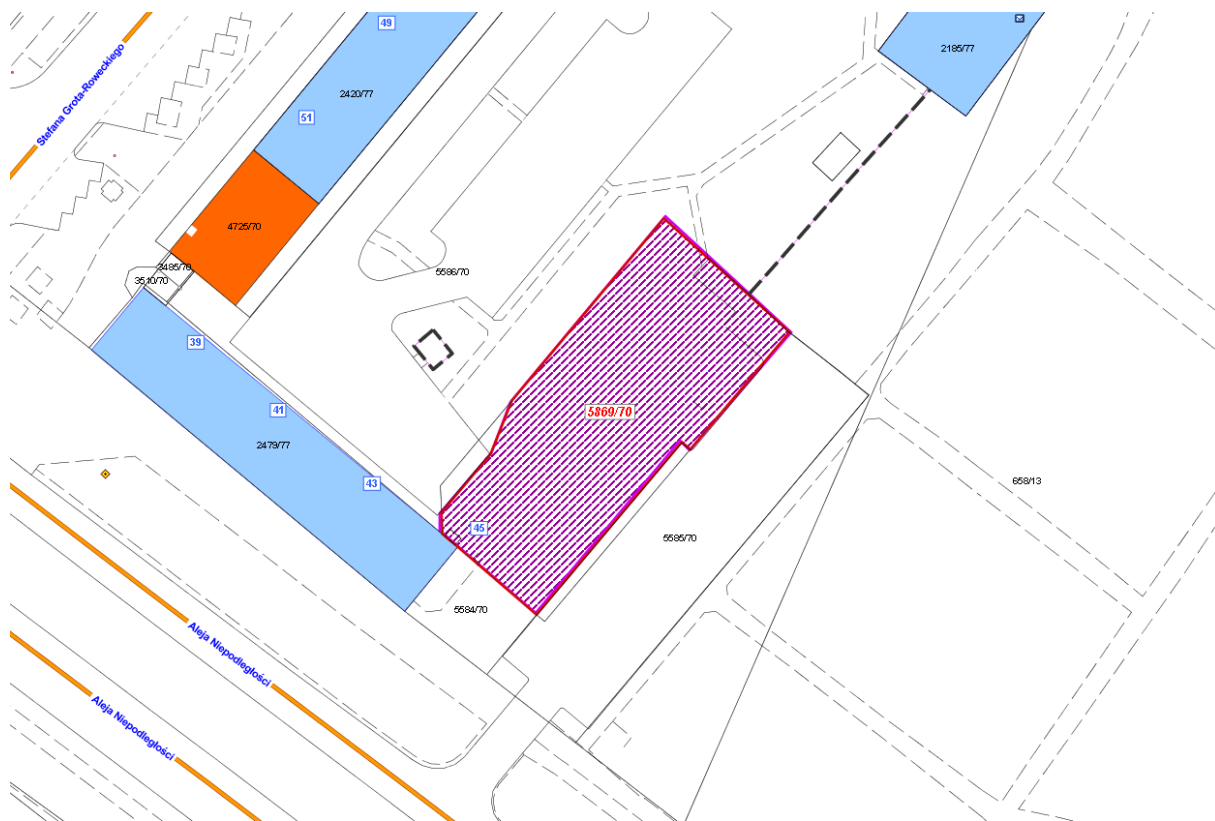
LEGENDA	
	Tereny do dzierżawy


Załącznik mapowy nr 13
Uchwała Nr XLIV/729/18
Rada Miasta Tychy
z dnia 25 stycznia 2018 r.



LEGENDA	
	Tereny do dzierżawy

Załącznik mapowy nr 14
Uchwała Nr XLIV/729/18
Rada Miasta Tychy
z dnia 25 stycznia 2018 r.



LEGENDA	
	Tereny do dzierżawy