

Zbiornik Goczałkowicki - ujście Wisły i Bajerki
PLH 240039
21,6 km

STAWY W BRZESZCZACH
PLB120009

Dolina Soła
PLH 120083
16,6 km

DOLINA DOLNEJ SÓL
PLB120004

DOLINA GÓRNEJ WISŁY
PLB240001
17,8 km

Pierściec
PLH240022

Cieszyńskie ródła tufowe
PLH240001






Beskid Śląski
PLH240005



OBŚLUGA ŚRODOWISKOWA DORADZTWO PRAWNE

Pracownia:
40-020 Katowice
ul. Przemysłowa 10
tel. 0-32 785 91 84
tel./fax 0-32 785 91 85

Prognoza oddziaływania na środowisko do projektu miejscowego planu zagospodarowania przestrzennego pomiędzy ulicami Armii Krajowej, Piłsudskiego, Beskidzką i linią kolejową w Tychach

-  Lokalizacja terenu opracowania
-  Obszary Natura 2000 wymienione w Rozporządzeniu z dnia 12 stycznia 2011r
-  Obszary Natura 2000 nie wymienione w Rozporządzeniu z dnia 12 stycznia 2011r
-  Istniejące rezerwy przyrody
-  Istniejące użytki ekologiczne

Lokalizacja obszaru opracowania na tle obszarów chronionych, w tym obszarów Natura 2000

Skala 1:200 000

Załącznik nr 5