

UCHWAŁA NR XIII/271/11
RADY MIASTA TYCHY
z dnia 24 listopada 2011 r.

w sprawie przystąpienia do sporządzenia zmiany „Studium uwarunkowań i kierunków zagospodarowania przestrzennego miasta Tychy”

Na podstawie art. 18 ust. 2 pkt 15 ustawy z dnia 8 marca 1990 r. o samorządzie gminnym (tj. Dz. U. 2001 Nr 142, poz. 1591 z późn. zm.) oraz art. 9 ust. 1 w związku z art. 27 ustawy z dnia 27 marca 2003 r. o planowaniu i zagospodarowaniu przestrzennym (Dz. U. Nr 80, poz. 717 z późn. zm.), na wniosek Prezydenta Miasta, po zaopiniowaniu przez Komisję Inicjatyw Lokalnych i Ładu Przestrzennego,

Rada Miasta Tychy uchwała:

§ 1

Przystąpić do sporządzenia zmiany „Studium uwarunkowań i kierunków zagospodarowania przestrzennego miasta Tychy” zatwierdzonego Uchwałą Nr 0150/III/40/2001 Rady Miasta Tychy z dnia 18 grudnia 2002 r. z późn. zm., dla obszaru położonego w rejonie ulic: Skowronków i Ziębiej w Tychach, w granicach wskazanych na załączniku graficznym w skali 1 : 50 000, stanowiącym integralną część niniejszej uchwały.

§ 2

Wykonanie uchwały powierza się Prezydentowi Miasta Tychy.

§ 3

Uchwała wchodzi w życie z dniem podjęcia.


Przewodniczący
Rady Miasta Tychy

/-/ mgr Zygmunt Marczuk

Rada Miasta
Tychy

**STUDIUM UWARUNKWAŃ
I KIERUNKÓW ZAGOSPODAROWANIA
PRZESTRZENNEGO MIASTA TYCHY
ZATWIERDZONE UCHWAŁĄ
NR 0150/III/40/2002 RADY MIASTA TYCHY
Z DNIA 18 GRUDNIA 2002 R. Z PÓŹN. ZM.**

**KIERUNKI POLITYKI PRZESTRZENNEJ
W ZAKRESIE PRZEZNACZENIA TERENU**




SKALA 1 : 50 000
0 500 1000

ZAŁĄCZNIK

do Uchwały Nr.....
Rady Miasta Tychy
z dnia 24 listopada 2011 r.




OZNACZENIA

 GRANICA OBSZARU OBJĘTEGO ZMIANĄ STUDIUM
UWARUNKOWAŃ I KIERUNKÓW ZAGOSPODAROWANIA
PRZESTRZENNEGO MIASTA TYCHY

OZNACZENIA

-  GRANICE MIASTA
- TERENY OTWARTE**
-  LASY WRAZ Z LEŚNICZÓWKAMI
-  DOLINY I OBNIŻENIA DOLINNE PEŁNIĄCE ROLĘ KORYTARZY EKOLOGICZNYCH
-  WODY OTWARTE
-  TERENY ROLNE Z MOŻLIWOŚCIĄ PRZEKSZTAŁCEN W ZALEŻNOŚCI OD POTRZEB DO PRZESĄDZENIA W PLANACH MIEJSCOWYCH
-  GRANICA TERENÓW O POTENCJALNYCH MOŻLIWOŚCIACH FRAGMENTARYCZNEGO ZAGOSPODAROWANIA PO OPACOWANIU SZCZEGÓLWEJ WALORYZACJI PRZYRODNICZEJ
-  STREFA EKOTONOWA
- TERENY ZAINWESTOWANE**
- | ISTN. | PRGJ. | OPIS |
|---|---|---|
|  |  | TERENY ZABUDOWY WIELORODZINNEJ WRAZ Z USŁUGAMI STOPNIA PODSTAWOWEGO |
|  |  | TERENY ZABUDOWY JEDNORODZINNEJ WRAZ Z USŁUGAMI STOPNIA PODSTAWOWEGO |
|  |  | TERENY ZABUDOWY JEDNORODZINNEJ Z DOPUSZCZENIEM ZORGANIZOWANEJ ZABUDOWY WIELORODZINNEJ |
|  |  | TERENY ZABUDOWY MIESZKANIOWEJ Z DOPUSZCZENIEM USŁUG |
|  |  | TERENY USŁUG STOPNIA PONADPODSTAWOWEGO |
|  |  | TERENY CENTRUM OGÓLNOMIEJSKIEGO |
|  |  | TERENY USŁUG LOKALNYCH (CENTRA DZIELNICOWE) |
|  |  | TERENY WIELOPROFILOWYCH USŁUG OGÓLNOMIEJSKICH I PONADLOKALNYCH |
|  |  | WIELOFUNKCYJNE TERENY AKTYWNOŚCI GOSPODARZEJ O CHARAKTERZE WYTWÓRCZYM |
|  |  | TERENY SPORTU I REKREACJI |
|  |  | TERENY REKREACJI Z DOPUSZCZENIEM GOSPODARKI RYBNEJ |
|  |  | TERENY ZIELENI URZĄDZONEJ |
|  |  | TERENY CMENTARZY |
|  |  | TERENY OGRÓDKÓW DZIAŁKOWYCH |
|  |  | TERENY OGRÓDKÓW DZIAŁKOWYCH Z MOŻLIWOŚCIĄ PRZEKSZTAŁCEN W ZALEŻNOŚCI OD POTRZEB DO PRZESĄDZENIA W PLANACH MIEJSCOWYCH |
|  |  | TERENY KOMUNALNEJ OBSŁUGI MIASTA Z DOPUSZCZENIEM DZIAŁALNOŚCI GOSPODARZEJ |
|  |  | LINIE KOLEJOWE WRAZ Z PRZYSTANKAMI |
|  |  | DROGI I ULICE |
|  |  | REZERWA TERENU DLA TRASY O ZNACZENIU PONADLOKALNYM |

ZMIANY "STUDIUM ..."

-  GRANICE TERENÓW OBJĘTYCH ZMIANAMI W TYM:
- | | | |
|---|---|--|
|  | I/1 - I/2 TERENY OBJĘTE ZMIANĄ WPROWADZONĄ UCHWAŁĄ NR 0150/XXXIII/62/2005 RADY MIASTA TYCHY Z DNIA 31 MARCA 2005 R. | III/1 - III/7 TERENY OBJĘTE ZMIANĄ WPROWADZONĄ UCHWAŁĄ NR 0150/XII/248/07 RADY MIASTA TYCHY Z DNIA 27 WRZEŚNIA 2007 R. |
|  | II TERENY OBJĘTE ZMIANĄ WPROWADZONĄ UCHWAŁĄ NR 0150/LI/956/06 RADY MIASTA TYCHY Z DNIA 28 WRZEŚNIA 2006 R. | IV TERENY OBJĘTE ZMIANĄ WPROWADZONĄ UCHWAŁĄ NR XII/238/11 RADY MIASTA TYCHY Z DNIA 27 PAŹDZIERNIKA 2011 R. |