

ZAŁĄCZNIK NR 1

DO UCHWAŁY NR
RADY MIASTA TYCHY
Z DNIA

W SPRAWIE MIEJSCOWEGO PLANU
ZAGOSPODAROWANIA PRZESTRZENNEGO
DLA OBSZARU POŁOŻONEGO W REJONIE
ULICY HARCERSKIEJ W TYCHACH


RYСУNEK PLANU

SKALA 1 : 500

WYRYS ZE "STUDIUM UWARUNKOWAŃ
I KIERUNKÓW ZAGOSPODAROWANIA
PRZESTRZENNEGO MIASTA TYCHY"
ZATWIERDZONEGO UCHWAŁĄ
NR 0150/III/40/2002 RADY MIASTA TYCHY
Z DNIA 18 GRUDNIA 2002 R. Z PÓŹN. ZM

KIERUNKI POLITYKI PRZESTRZENNEJ
W ZAKRESIE PRZEZNACZENIA TERENU

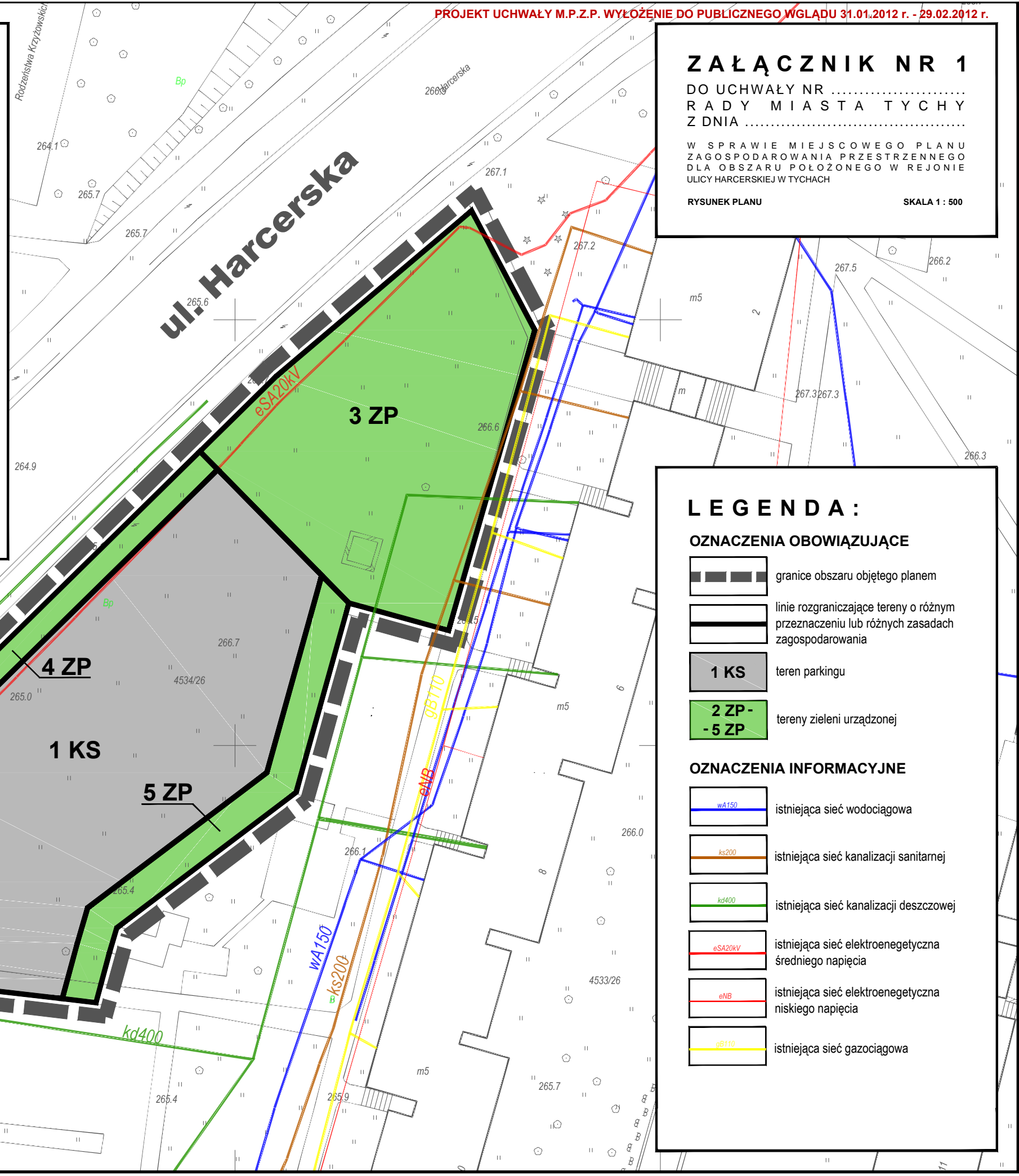
OZNACZENIA

 granice obszaru objętego planem






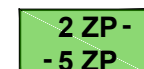
skala 1 : 10 000

	GRANICE MIASTA
	TERENY OTWARTE
	LASY WRAZ Z LEŚNICZÓWKAMI
	DOLINY I OBIENIA DOLINNE PEŁNIĄCE ROLĘ KORYTARZY EKOLOGICZNYCH
	WODY OTWARTE
	TERENY ROLNE Z MOŻLIWOŚCIĄ PRZEKSZTAŁCEŃ W ZALEŻNOŚCI OD POTRZEB DO PRZEŚĄDZENIA W PLANACH MIEJSCOWYCH
	GRANICA TERENÓW O POTENCJALNYCH MOŻLIWOŚCIACH FRAGMENTARYCZNEGO ZAGOSPODAROWANIA PO OPRACOWANIU SZCZEGÓLNEJ WALORYZACJI PRZYRODNICZEJ
	STREFA EKOTONOWA
	TERENY ZAINWESTOWANE
	TERENY ZABUDOWY WIELORODZINNEJ WRAZ Z USŁUGAMI STOPNIA PODSTAWOWEGO
	TERENY ZABUDOWY JEDNORODZINNEJ WRAZ Z USŁUGAMI STOPNIA PODSTAWOWEGO
	TERENY ZABUDOWY JEDNORODZINNEJ Z DOPUSZCZENIEM ZORGANIZOWANEJ ZABUDOWY WIELORODZINNEJ
	TERENY ZABUDOWY MIESZKANIOWEJ Z DOPUSZCZENIEM USŁUG
	TERENY USŁUG STOPNIA PONADPODSTAWOWEGO
	TERENY CENTRUM OGÓLNOMIEJSKIEGO
	TERENY USŁUG LOKALNYCH (CENTRA DZIELNICOWE)
	TERENY WIELOPROFILOWYCH USŁUG OGÓLNOMIEJSKICH I PONADLOKALNYCH
	WIELOFUNKCYJNE TERENY AKTYWNOŚCI GOSPODARCZEJ O CHARAKTERZE WYTWORCZYM
	TERENY SPORTU I REKREACJI
	TERENY REKREACJI Z DOPUSZCZENIEM GOSPODARKI RYBNEJ
	TERENY ZIELENI URZĄDZONEJ
	TERENY CMENTARZY
	TERENY OGRÓDKÓW DZIAŁKOWYCH
	TERENY OGRÓDKÓW DZIAŁKOWYCH Z MOŻLIWOŚCIĄ PRZEKSZTAŁCEŃ W ZALEŻNOŚCI OD POTRZEB DO PRZEŚĄDZENIA W PLANACH MIEJSCOWYCH
	TERENY KOMUNALNEJ OBSŁUGI MIASTA Z DOPUSZCZENIEM DZIAŁALNOŚCI GOSPODARCZEJ
	LINIE KOLEJOWE WRAZ Z PRYSTANKAMI
	DROGI I ULICE
	REZERWA TERENU DLA TRASY O ZNACZENIU PONADLOKALNYM



LEGENDA :

OZNACZENIA OBOWIĄZUJĄCE

-  granice obszaru objętego planem
-  linie rozgraniczające tereny o różnym przeznaczeniu lub różnych zasadach zagospodarowania
-  1 KS teren parkingowy
-  2 ZP - 5 ZP tereny zieleni urządzonej

OZNACZENIA INFORMACYJNE

-  wA150 istniejąca sieć wodociągowa
-  ks200 istniejąca sieć kanalizacji sanitarnej
-  kd400 istniejąca sieć kanalizacji deszczowej
-  eSA20kV istniejąca sieć elektroenergetyczna średniego napięcia
-  eNB istniejąca sieć elektroenergetyczna niskiego napięcia
-  gB110 istniejąca sieć gazociągowa

