

ZAŁĄCZNIK NR 1

DO UCHWAŁY NR/...../17
RADY MIASTA TYCHY
Z DNIA 2017 r.

MIEJSCOWY PLAN ZAGOSPODAROWANIA
PRZESTRZENNEGO DLA OBSZARU







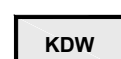
POŁOŻONEGO W REJONIE ULICY:
JAŚKOWICKIEJ W TYCHACH

RYSunEK PLANU

SKALA 1 : 1 000

LEGENDA :

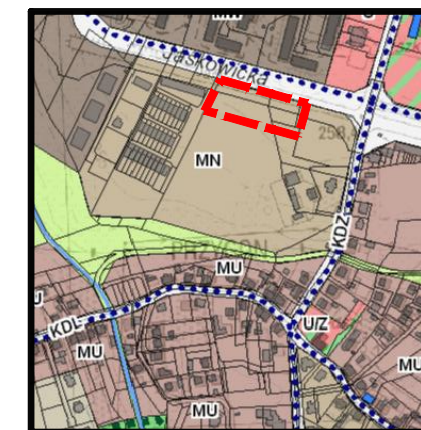
OZNACZENIA OBOWIĄZUJĄCE :

-  - granice obszaru planu
-  - linie rozgraniczające tereny o różnym przeznaczeniu lub różnych zasadach zagospodarowania
-  - nieprzekraczalna linia zabudowy
-  **MN** - tereny zabudowy mieszkaniowej jednorodzinnej
-  **MW** - tereny zabudowy mieszkaniowej wielorodzinnej
-  **KS** - tereny parkingów
-  **KDW** - tereny komunikacji - drogi wewnętrzne

Obszar planu w całości zlokalizowany jest w granicach udokumentowanego złoża kopalin - węgla kamiennego „Kobior-Pszczyna WK 373”.

WYRYS ZE "STUDIUM UWARUNKOWAŃ I KIERUNKÓW ZAGOSPODAROWANIA PRZESTRZENNEGO MIASTA TYCHY" ZATWIERDZONEGO UCHWAŁĄ NR 0150/III/40/2002 RADY MIASTA TYCHY Z DNIA 18 GRUDNIA 2002 R. Z PÓŻN. ZM


RYSunEK STUDIUM



ZASADY KSZTAŁTOWANIA STRUKTURY PRZESTRZENNEJ

KIERUNKI PRZEZNACZENIA TERENÓW

 MN - obszary zabudowy mieszkaniowej niskiej

 granice obszaru planu

SKALA 1 : 10 000