

U c h w a ł a Nr 0150/783/2002

R a d y M i a s t a T y c h y

z dnia 31 stycznia 2002 roku

w sprawie wyrażenia zgody na wydzierżawienie w trybie bezprzetargowym na okres 15 lat stawów: od 1 do 3 w Parku "Północnym", w Parku "Suble I" i "Suble II", w Parku "Łabędzi" oraz działki ozn.nr 54/11 stanowiącej Jezioro Paprocańskie wraz z częścią gruntu do niej przyległą.

Działając na podstawie art.18 ust.9 lit.a ustawy z dnia 8 marca 1990 roku o samorządzie gminnym (Dz.U.z 2001 roku, nr 142, poz.1591) w związku z pkt.IV Uchwały Nr XXV/378/93 Rady Miejskiej w Tychach z dnia 15 kwietnia 1993 roku w sprawie określenia zasad nabywania, zbywania, obciążania nieruchomości gruntowych oraz ich wydzierżawiania lub najmu na okres dłuższy niż trzy lata, na wniosek Zarządu Miasta Tychy po pozytywnym zaopiniowaniu przez Komisję Inicjatyw Lokalnych i Komisję Finansów Publicznych, Rada Miasta Tychy

u c h w a ł a:

§ 1

Wyrazić zgodę na wydzierżawienie w trybie bezprzetargowym na okres 15 lat na rzecz Koła Polskiego Związku Wędkarskiego nr 60 w Tychach na cele działalności statutowej Związku Wędkarskiego nieruchomości – zajęte przez powierzchniowe wody śródlądowe, a mianowicie:

1. stawy oznaczone od nr 1 do 3 w Parku "Północnym", stanowiące część działki oznaczonej w ewidencji gruntów jako działka nr 478/13 o pow. 18,4702 ha zapisanej w księdze wieczystej KW nr 20636 Sądu Rejonowego w Tychach jako własność Gminy Miejskiej Tychy – (załącznik mapowy nr 1),
2. staw w Parku "Suble I", stanowiący część działki oznaczonej w ewidencji gruntów jako działka nr 4010/14 o pow. 3,4968 ha zapisana w księdze wieczystej KW nr 15095 Sądu Rejonowego w Tychach jako własność Gminy Miejskiej Tychy – (załącznik mapowy nr 2),
3. staw w Parku "Suble II", stanowiący część działki oznaczonej w ewidencji gruntów jako działka nr 642/489 o pow. 4,3770 ha zapisana w księdze wieczystej KW nr 4210 Sądu Rejonowego w Tychach jako własność Gminy Miejskiej Tychy – (załącznik mapowy nr 3),
4. staw w Parku "Łabędzi", stanowiący część działki oznaczonej w ewidencji gruntów jako działka nr 1169/32 o pow. 6,9618 ha zapisana w księdze wieczystej KW nr 19077 Sądu Rejonowego w Tychach jako własność Gminy Miejskiej Tychy – (załącznik mapowy nr 4),
5. działkę ozn.nr 54/11 stanowiącą Jezioro Paprocańskie o pow.138,1469 ha, zapisaną w księdze wieczystej KW nr 8242 Sądu Rejonowego w Tychach jako własność Gminy Miejskiej Tychy – (załącznik mapowy nr 5) wraz z częścią gruntu do niej przyległą o pow. 820 m<sup>2</sup>, zabudowaną stacją wędkarską, położoną na zachodnim brzegu jeziora, stanowiącą część działki ozn.nr 51/11 o pow. 9,5741 ha zapisanej w księdze wieczystej KW nr 8242 Sądu Rejonowego w Tychach jako własność Gminy Miejskiej Tychy – (załącznik mapowy nr 6).

- 2 -

§ 2

Zobowiązuje się Zarząd Miasta do określenia warunków korzystania z Jeziora Paprocańskiego, stawów: od 1 do 3 w Parku "Północnym", w Parku "Suble I" i "Suble II", w Parku "Łabędzi" przez osoby fizyczne i prawne oraz jednostki organizacyjne nie posiadające osobowości prawnej celem zachowania zasady ogólnodostępności do zbiorników.

§ 3

Wykonanie uchwały powierza się Zarządowi Miasta.

§ 4

Uchwała wchodzi w życie z dniem podjęcia.

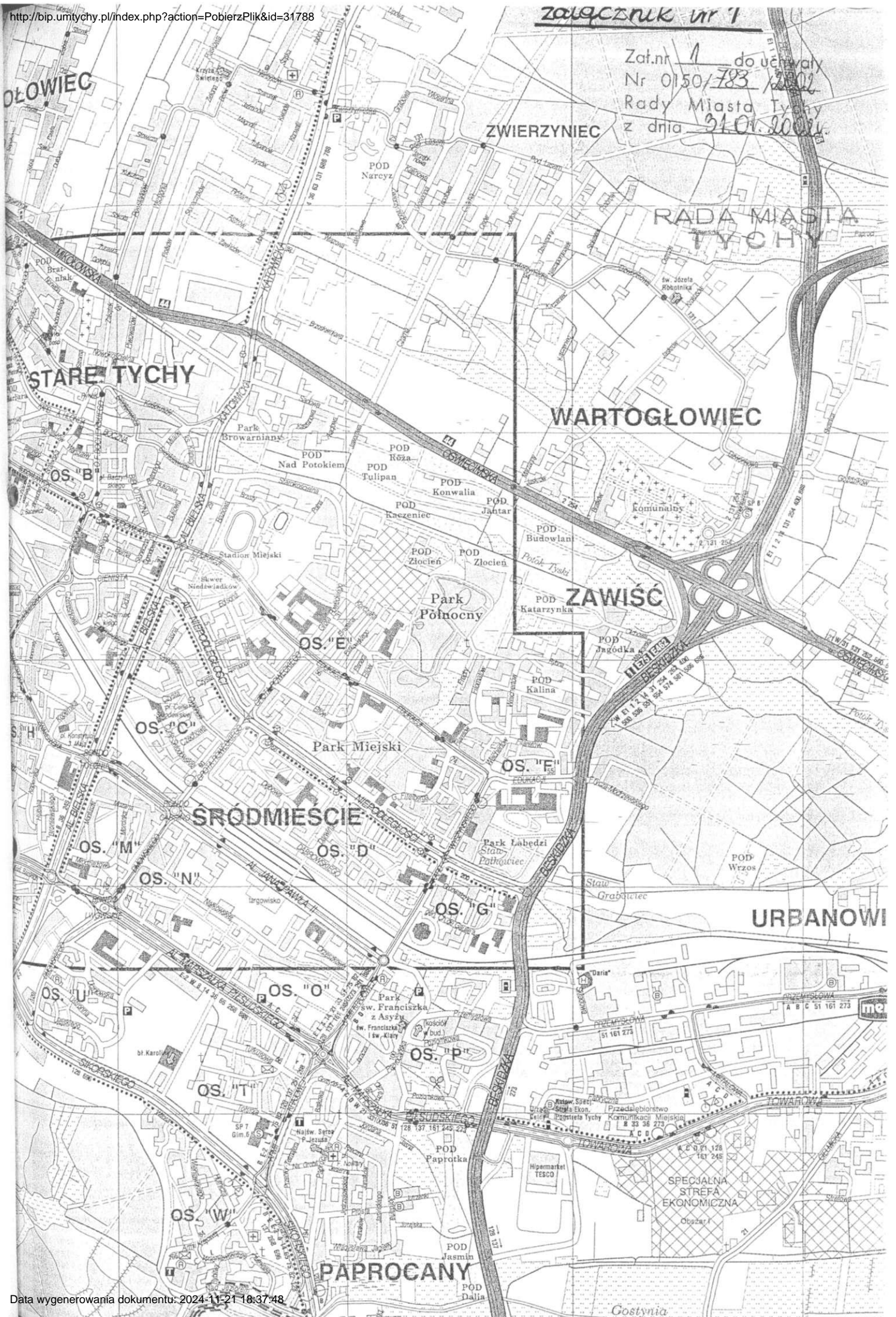
RADA MIASTA  
TYCHY

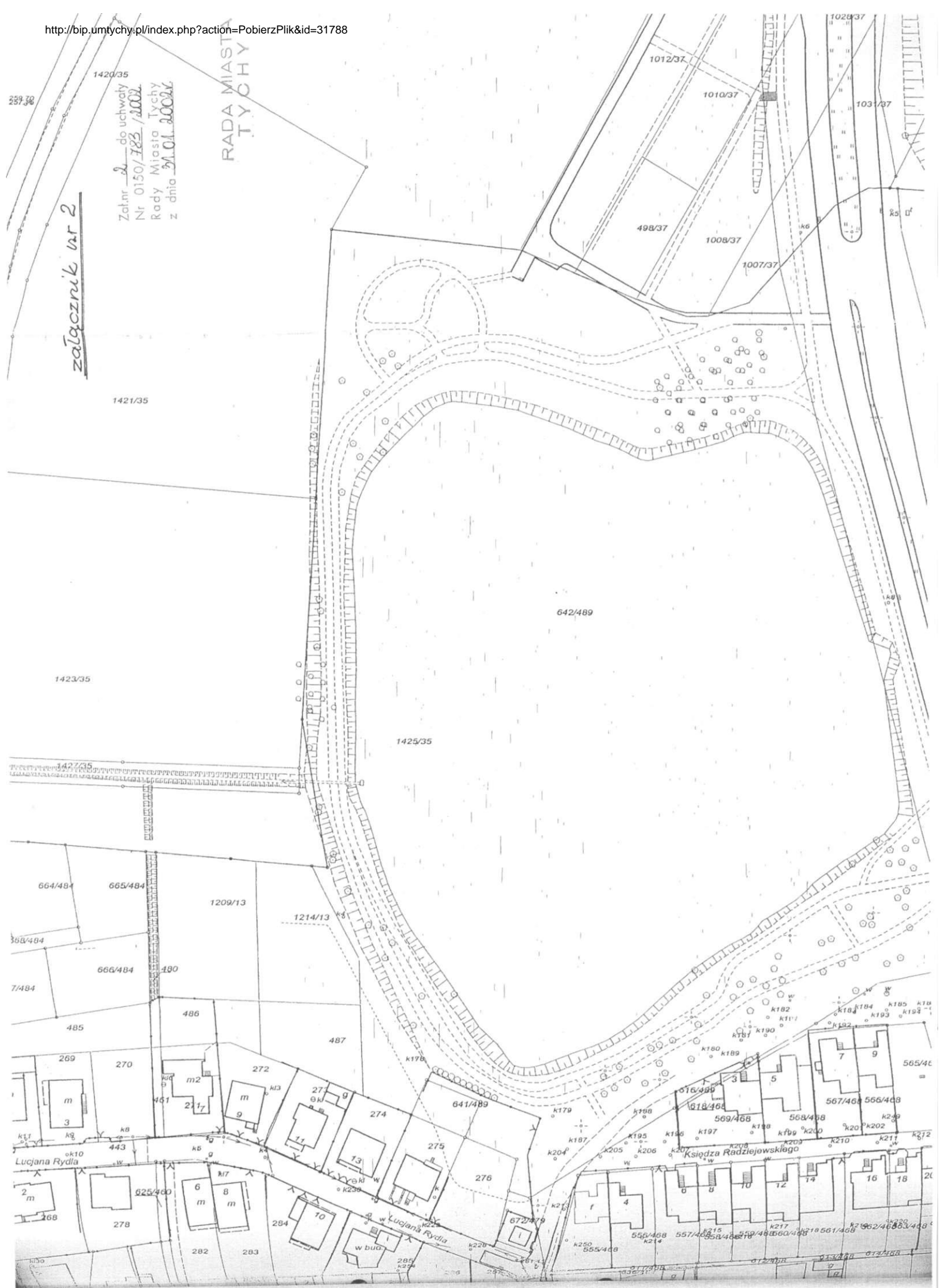
PRZEWODNICZĄCY RADY  
MIASTA TYCHY

  
Marek Niedbał

**Załącznik nr 1**

Załącznik nr 1 do uchwały  
Nr 0150/783/2002  
Rady Miasta Tychy  
z dnia 31.01.2002r.



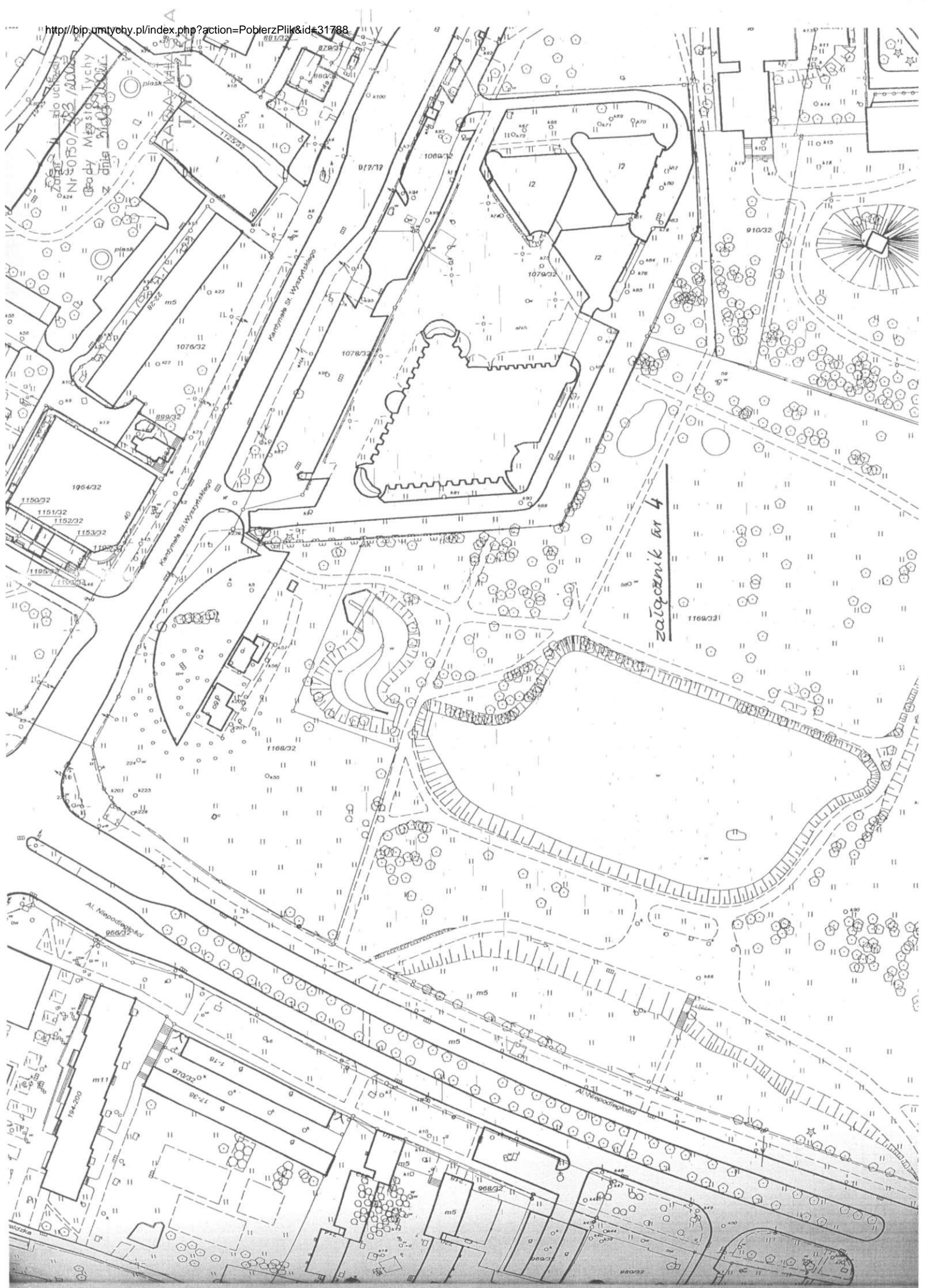





załącznik nr 3

Załącznik 3 do uchwały  
Nr 0150/183/2002  
Rady Miasta Tychy  
z dnia 31.01.2002r.

RADA MIASTA  
TYCHY





zajazdnik nr 6

Zat.nr 6 do uchwały  
Nr 0150/783 / 2002  
Rady Miasta Tychy  
z dnia 21.01.2002r.

RADA MIASTA  
TYCHY

*Propozycja wydzielenia  
gruntu o pow. ok. 820 m<sup>2</sup>  
z działki nr 51/11 nt. miasto Tychy*

Jez. Papirockie

URZĄD MIASTA TYCHY  
Wydział Architektury

Kat. WAR. E12. 7328 - 190/01

Jezioro Papirockie

