

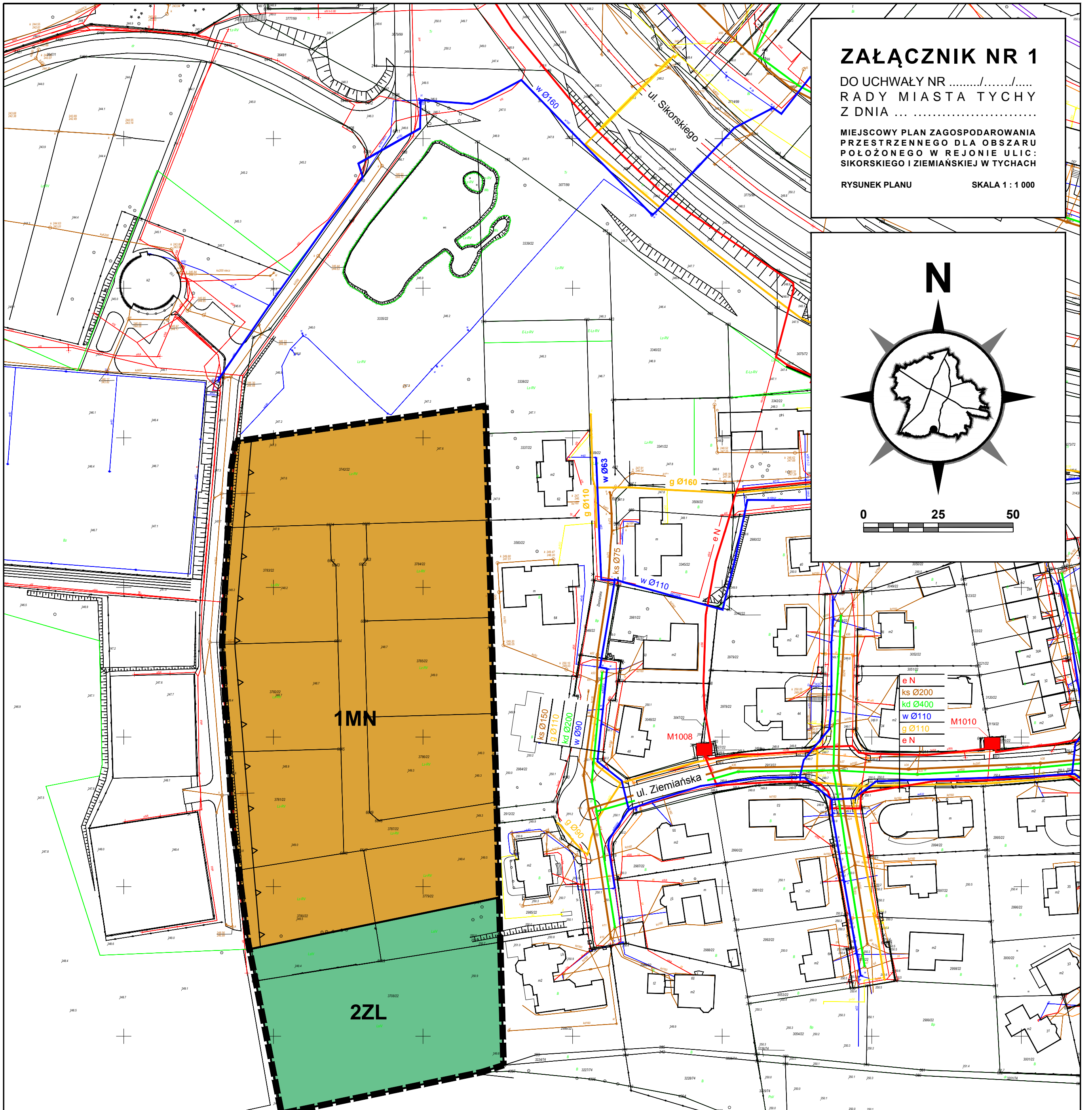
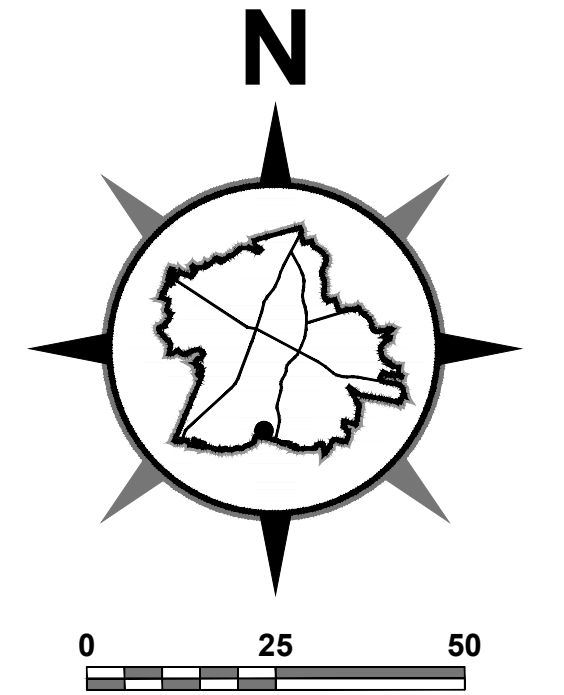
ZAŁĄCZNIK NR 1

DO UCHWAŁY NR/...../.....
RADY MIASTA TYCHY
Z DNIA






MIEJSCOWY PLAN ZAGOSPODAROWANIA
PRZESTRZENNEGO DLA OBSZARU
POŁOŻONEGO W REJONIE ULIC:
SIKORSKIEGO I ZIEMIAŃSKIEJ W TYCHACH

RYSunEK PLANU








SKALA 1 : 1 000



OZNACZENIA OBOWIĄZUJĄCE

-  granice obszaru planu
-  linie rozgraniczające tereny o różnym przeznaczeniu lub różnych zasadach zagospodarowania
-  1MN teren zabudowy mieszkaniowej jednorodzinnej
-  2ZL teren lasu
-  nieprzekraczalna linia zabudowy


OZNACZENIA INFORMACYJNE

-  istniejąca sieć wodociągowa
-  istniejąca sieć kanalizacji sanitarnej
-  istniejąca sieć kanalizacji deszczowej
-  istniejąca sieć gazowa
-  istniejąca sieć elektroenergetyczna
-  istniejące stacje transformatorowe
-  granica administracyjna Miasta Tychy


WYRYS ZE "STUDIUM UWARUNKOWAŃ I KIERUNKÓW ZAGOSPODAROWANIA PRZESTRZENNEGO MIASTA TYCHY" UCHWAŁA NR 0150/III/40/2002 RADY MIASTA TYCHY Z DNIA 18 GRUDNIA 2002 R. Z POŻN. ZM.

RYSunEK STUDIUM

OZNACZENIA SKALA 1 : 10 000

 granice obszaru objętego planem

ZASADY KSZTAŁTOWANIA STRUKTURY PRZESTRZENNEJ - KIERUNKI PRZEZNACZENIA TERENÓW

 MJ obszary zabudowy mieszkaniowej jednorodzinnej

 ZL obszary leśne

