

UCHWAŁA NR XXXVIII/788/14

RADY MIASTA TYCHY

z dnia 6 lutego 2014 r.

w sprawie przystąpienia do sporządzenia zmiany „Studium uwarunkowań i kierunków zagospodarowania przestrzennego miasta Tychy”

Na podstawie art. 18 ust. 2 pkt 15 ustawy z dnia 8 marca 1990 r. o samorządzie gminnym (Dz. U. z 2013 r., poz. 594 z późn. zm.) oraz art. 9 ust. 1 w związku z art. 27 ustawy z dnia 27 marca 2003 r. o planowaniu i zagospodarowaniu przestrzennym (Dz. U. z 2012 r., poz. 647 z późn. zm.), na wniosek Prezydenta Miasta, po zaopiniowaniu przez Komisję Inicjatyw Lokalnych i Ładu Przestrzennego,

Rada Miasta Tychy uchwała:

§ 1

1. Przystąpić do sporządzenia zmiany „Studium uwarunkowań i kierunków zagospodarowania przestrzennego miasta Tychy” zatwierdzonego Uchwałą Nr 0150/III/40/2002 Rady Miasta Tychy z dnia 18 grudnia 2002 r. z późn. zm., dla obszarów położonych w rejonie:
 - 1) południowej granicy miasta Tychy;
 - 2) ul. Paproci w Tychach.
2. Granice obszarów o których mowa w ust. 1 wskazano na załącznikach graficznych nr 1 - 3 w skali 1 : 10 000, stanowiących integralną część niniejszej uchwały.

§ 2

Wykonanie uchwały powierza się Prezydentowi Miasta Tychy.


§ 3

Uchwała wchodzi w życie z dniem podjęcia.

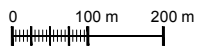
Przewodniczący
Rady Miasta Tychy

/-/ mgr Zygmunt Marczuk

Rada Miasta Tychy



SKALA 1 : 10 000



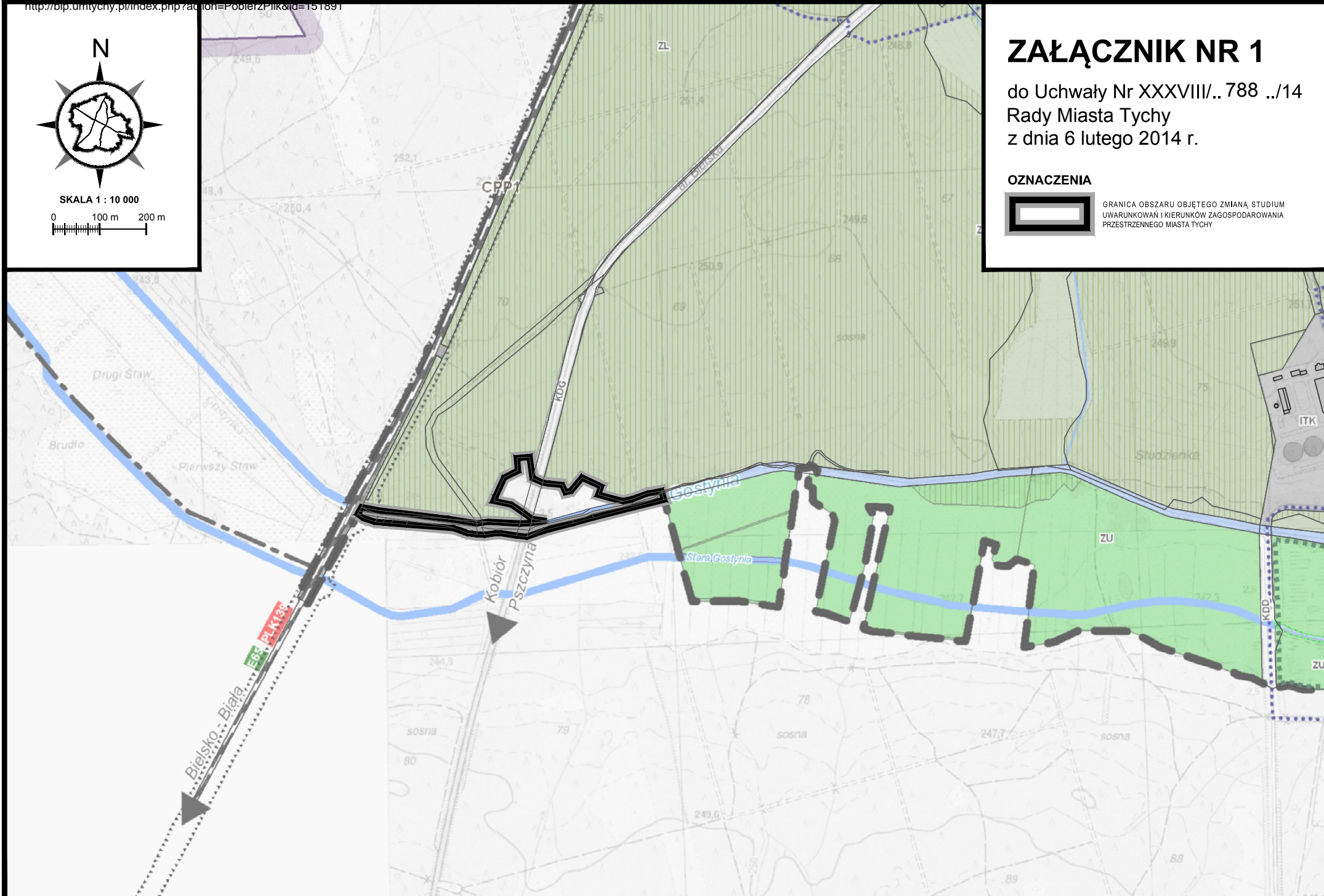
ZAŁĄCZNIK NR 1

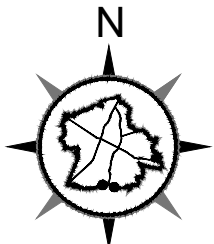
do Uchwały Nr XXXVIII/.. 788 ../14
Rady Miasta Tychy
z dnia 6 lutego 2014 r.

OZNACZENIA

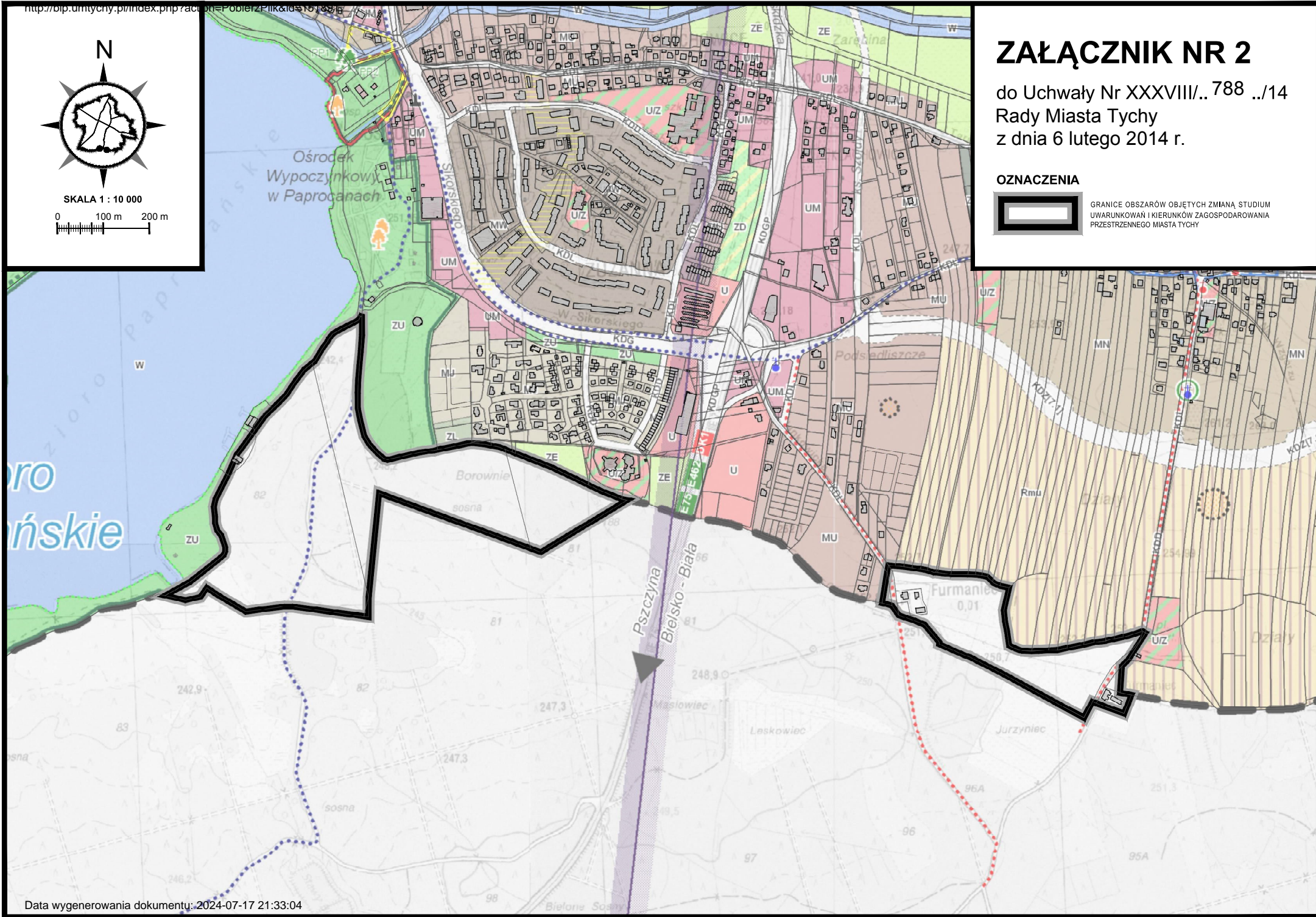
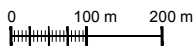


GRANICA OBSZARU OBJĘTEGO ZMIANĄ STUDIUM
UWARUNKOWAŃ I KIERUNKÓW ZAGOSPODAROWANIA
PRZESTRZENNEGO MIASTA TYCHY





SKALA 1 : 10 000



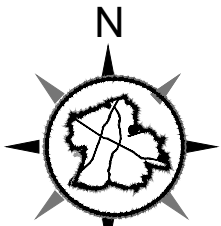
ZAŁĄCZNIK NR 2

do Uchwały Nr XXXVIII/.. 788 ../14
Rady Miasta Tychy
z dnia 6 lutego 2014 r.

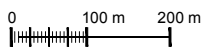
OZNACZENIA



GRANICE OBSZARÓW OBJĘTYCH ZMIANĄ STUDIUM
UWARUNKOWAŃ I KIERUNKÓW ZAGOSPODAROWANIA
PRZESTRZENNEGO MIASTA TYCHY



SKALA 1 : 10 000



ZAŁĄCZNIK NR 3

do Uchwały Nr XXXVIII/... 788 ../14
Rady Miasta Tychy
z dnia 6 lutego 2014 r.

OZNACZENIA





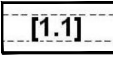





GRANICA OBSZARU OBJĘTEGO ZMIANĄ STUDIUM
UWARUNKOWAŃ I KIERUNKÓW ZAGOSPODAROWANIA
PRZESTRZENNEGO MIASTA TYCHY

ZŁOŻE METANU
ŁĘDZINY

WESOŁA
ŁĘDZINY

LEGENDA:

-  ZL obszary leśne
-  ZE obszary zieleni i rolne w ciągach ekologicznych
-  ZD obszary ogródów działkowych
-  KD.. obszary dróg i placów w klasach: S(GP), GP, Z, L, D
-  [1.1] drogi planowane [numer odcinka zgodnie z tekstem]
-  [15] drogi planowane - przebieg do przesądzenia w miejscowym planie
-  rejony węzłów planowanych perspektywnie
-  MP.. obszary dla których gmina zamierza przystąpić do sporządzenia miejscowego planu (priorytetowe)