

**UCHWAŁA Nr XXXVIII/786/14**  
**RADY MIASTA TYCHY**  
**z dnia 6 lutego 2014 r.**

**w sprawie przystąpienia do sporządzenia miejscowego planu zagospodarowania przestrzennego dla obszaru położonego w rejonie Al. Jana Pawła II, Al. Bielskiej i linii kolejowej w Tychach**

Na podstawie art. 18 ust. 2 pkt 15 ustawy z dnia 8 marca 1990 r. o samorządzie gminnym (Dz. U. 2013 poz. 594 z późn. zm.) oraz art. 14 ust. 1 ustawy z dnia 27 marca 2003 r. o planowaniu i zagospodarowaniu przestrzennym (Dz. U. 2012 poz. 647 z późn. zm.), na wniosek Prezydenta Miasta, po zaopiniowaniu przez Komisję Inicjatyw Lokalnych i Ładu Przestrzennego,

**Rada Miasta Tychy uchwała:**

**§ 1**

Przystąpić do sporządzenia miejscowego planu zagospodarowania przestrzennego dla obszaru położonego w rejonie Al. Jana Pawła II, Al. Bielskiej i linii kolejowej w Tychach, w granicach wskazanych na załączniku graficznym w skali 1 : 2 500, stanowiącym integralną część niniejszej uchwały.

**§ 2**

Wykonanie uchwały powierza się Prezydentowi Miasta Tychy.

**§ 3**

Uchwała wchodzi w życie z dniem podjęcia.

Przewodniczący  
Rady Miasta Tychy

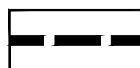
/-/ mgr Zygmunt Marczuk

Rada Miasta Tychy

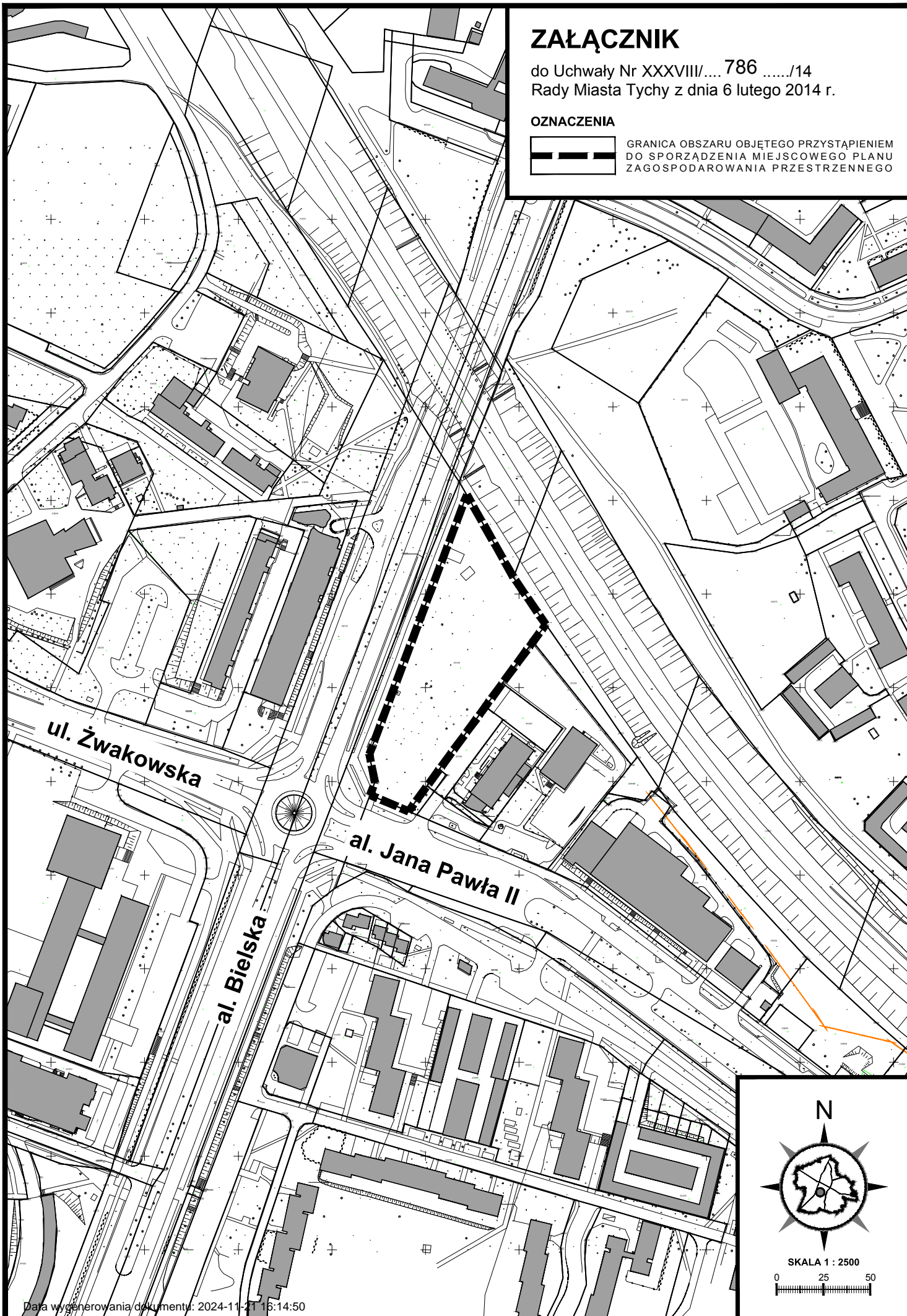
# ZAŁĄCZNIK

do Uchwały Nr XXXVIII/.... 786 ...../14  
Rady Miasta Tychy z dnia 6 lutego 2014 r.

## OZNACZENIA



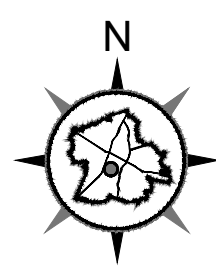
GRANICA OBSZARU OBJĘTEGO PRZYSTĄPIeniem  
DO SPORZĄDZENIA MIEJSCOWEGO PLANU  
ZAGOSPODAROWANIA PRZESTRZENNEGO



ul. Żwakowska

al. Jana Pawła II

al. Bielska



SKALA 1 : 2500  
0 25 50