

**Podziemia  
Tarnogórsko - Bytomskie  
PLH240003**

**Lipienniki  
w Dąbrowie Górniczej  
PLH 24\_15**





**Torfowisko  
Sosnowiec - Bory  
PLH 24\_17**

**STAWY W BRZESZCZACH  
PLB120009**

**Dolina Dolnej  
Wisły  
PLB120004**

**DOLINA GÓRNEJ WISŁY  
PLB240001**

**Źródło Goczałkowskie  
w ujściu Wisły i Bajerki  
PLH 24\_20**

 <p><b>WIERONA Sp. z o.o.</b></p> <p><b>OBŚLUGA ŚRODOWISKOWA</b> <b>DORADZTWO PRAWNE</b></p>	<p><b>Pracownia:</b> 40-020 Katowice ul. Przemysłowa 10 tel. (0-32) 785 91 84 tel./fax (0-32) 785 91 85</p>
	<p>Prognoza oddziaływania na środowiska dotycząca "Miejscowego planu zagospodarowania przestrzennego miasta Tychy dla obszaru położonego przy ul. Kardynała S. Wyszyńskiego"</p>
<p> Granica Tychów</p> <p> Obszary Natura 2000 wymienione w Rozporządzeniu z dnia 27 października 2008 r</p> <p> Proponowane obszary Natura 2000</p>	<p>Lokalizacja miasta Tychy na tle obszarów Natura 2000</p>
<p>Skala 1:200 000</p>	<p>Załącznik nr 1</p>