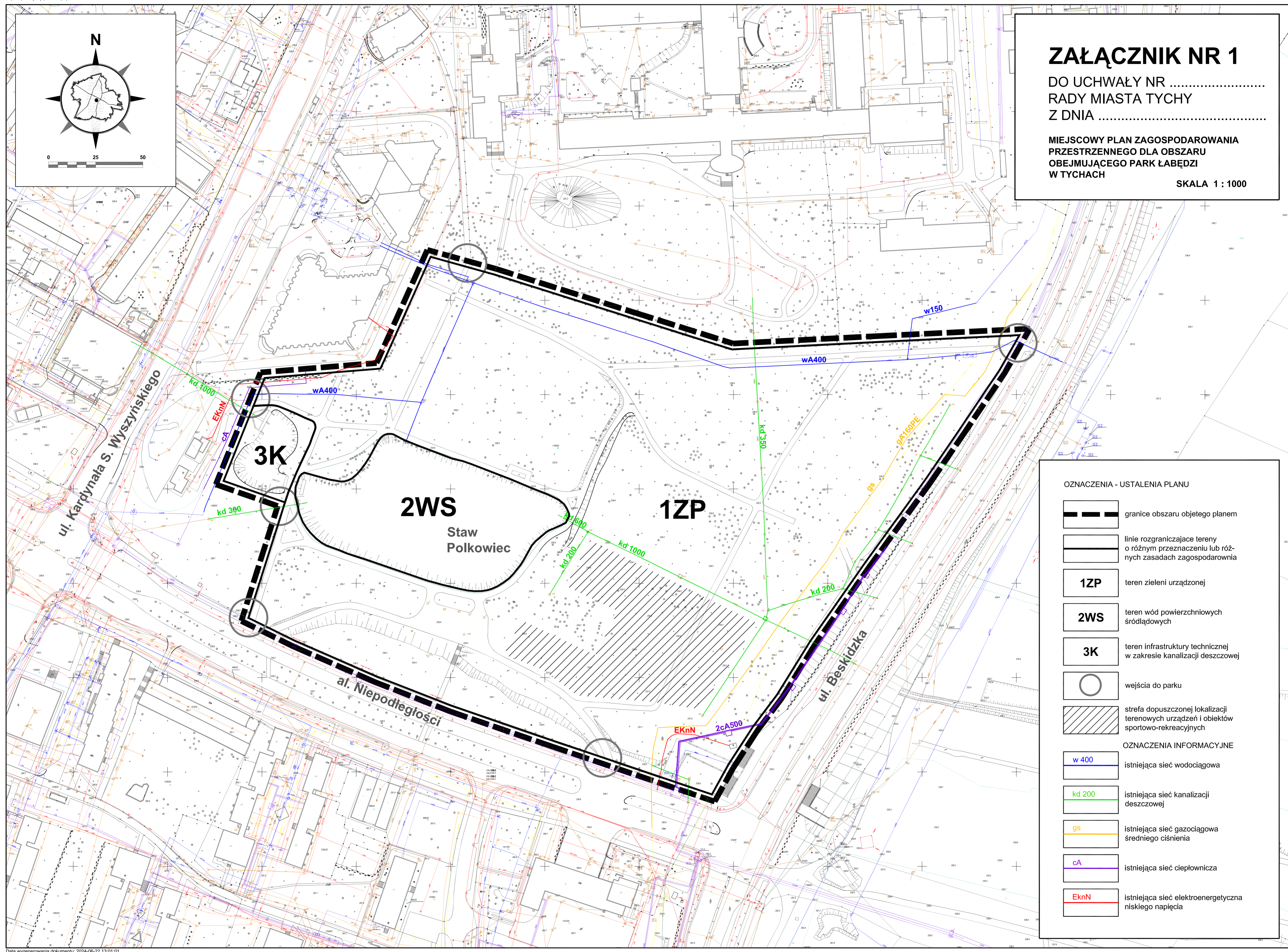


ZAŁĄCZNIK NR 1



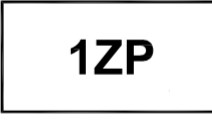




DO UCHWAŁY NR
RADY MIASTA TYCHY
Z DNIA

MIEJSCOWY PLAN ZAGOSPODAROWANIA
PRZESTRZENNEGO DLA OBSZARU
OBEJMUJĄCEGO PARK ŁABĘDZI
W TYCHACH

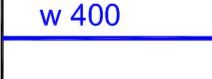




SKALA 1 : 1000



OZNACZENIA - USTALENIA PLANU

-  granice obszaru objętego planem
-  linie rozgraniczające tereny o różnym przeznaczeniu lub różnych zasadach zagospodarowania
-  teren zieleni urządzonej
-  teren wód powierzchniowych śródlądowych
-  teren infrastruktury technicznej w zakresie kanalizacji deszczowej
-  wejścia do parku
-  strefa dopuszczonej lokalizacji terenowych urządzeń i obiektów sportowo-rekreacyjnych

OZNACZENIA INFORMACYJNE

-  w 400 istniejąca sieć wodociągowa
-  kd 200 istniejąca sieć kanalizacji deszczowej
-  gS istniejąca sieć gazociągowa średniego ciśnienia
-  cA istniejąca sieć ciepłownicza
-  EKnN istniejąca sieć elektroenergetyczna niskiego napięcia