

UCHWAŁA NR XXV/557/12
RADY MIASTA TYCHY
z dnia 17 grudnia 2012 r.

**w sprawie wyrażenia zgody na sprzedaż nieruchomości położonej
w Tychach u zbiegu ulic Oświęcimskiej i Beskidzkiej**

Na podstawie art. 18 ust. 2 pkt 9 lit. a ustawy z dnia 8 marca 1990 r. o samorządzie gminnym (Dz. U. z 2001 r. Nr 142 poz.1591 z późn. zm.), art. 13 ust. 1 ustawy z dnia 21 sierpnia 1997 r. o gospodarce nieruchomościami (Dz. U. z 2010 r. Nr 102 poz. 651 z późn. zm.) oraz w oparciu o Uchwałę Nr 0150/XXXVIII/856/09 Rady Miasta Tychy z dnia 11 grudnia 2009 r. w sprawie zasad gospodarowania nieruchomościami i lokalami użytkowymi, na wniosek Prezydenta Miasta Tychy, po zaopiniowaniu przez Komisję Inicjatyw Lokalnych i Ładu Przestrzennego oraz Komisję Finansów Publicznych,

Rada Miasta Tychy uchwała:

§ 1

Wyrazić zgodę na sprzedaż w drodze przetargu nieruchomości, położonych w Tychach w rejonie ulic Oświęcimskiej i Beskidzkiej, obejmujących działki ewidencyjne oznaczone w obrębie Tychy numerami: 1222/121, 1224/121, 447/121, 642/121, 651/121, o łącznej powierzchni 16.105 m², dla których Sąd Rejonowy w Tychach – Wydział IV Ksiąg Wieczystych prowadzi księgi wieczyste KA1T/00033071/8, KA1T/00004945/4 oraz KA1T/00010207/4 - zgodnie z załącznikiem mapowym nr 1.

§ 2

Wyrazić zgodę na sprzedaż w drodze przetargu nieruchomości, położonych w Tychach w rejonie ulic Oświęcimskiej i Beskidzkiej, oznaczone w obrębie Tychy oraz obrębie Urbanowice numerami: 527/2, 599/2, 704/2, 762/1, 763/1, 801/1, 802/2, 803/2 i 1831/135, o łącznej powierzchni 48.080 m², dla których Sąd Rejonowy w Tychach - Wydział IV Ksiąg Wieczystych prowadzi księgi wieczyste KA1T/00031759/1, KA1T/00032969/3, KA1T/00031583/6, KA1T/00015550/8, KA1T/00015551/5, KA1T/00015549/8, KA1T/00021876/4, KA1T/00026616/9 oraz KA1T/00015549/8 – zgodnie z załącznikiem mapowym nr 2

§ 3

Wykonanie uchwały powierza się Prezydentowi Miasta Tychy.

§ 4

Uchwała wchodzi w życie z dniem podjęcia.

Przewodniczący
Rady Miasta Tychy

/-/ mgr Zygmunt Marczuk

Rada Miasta Tychy


Skala 1 : 1500

DOKUMENT BEZ
MOCY PRAWNEJ

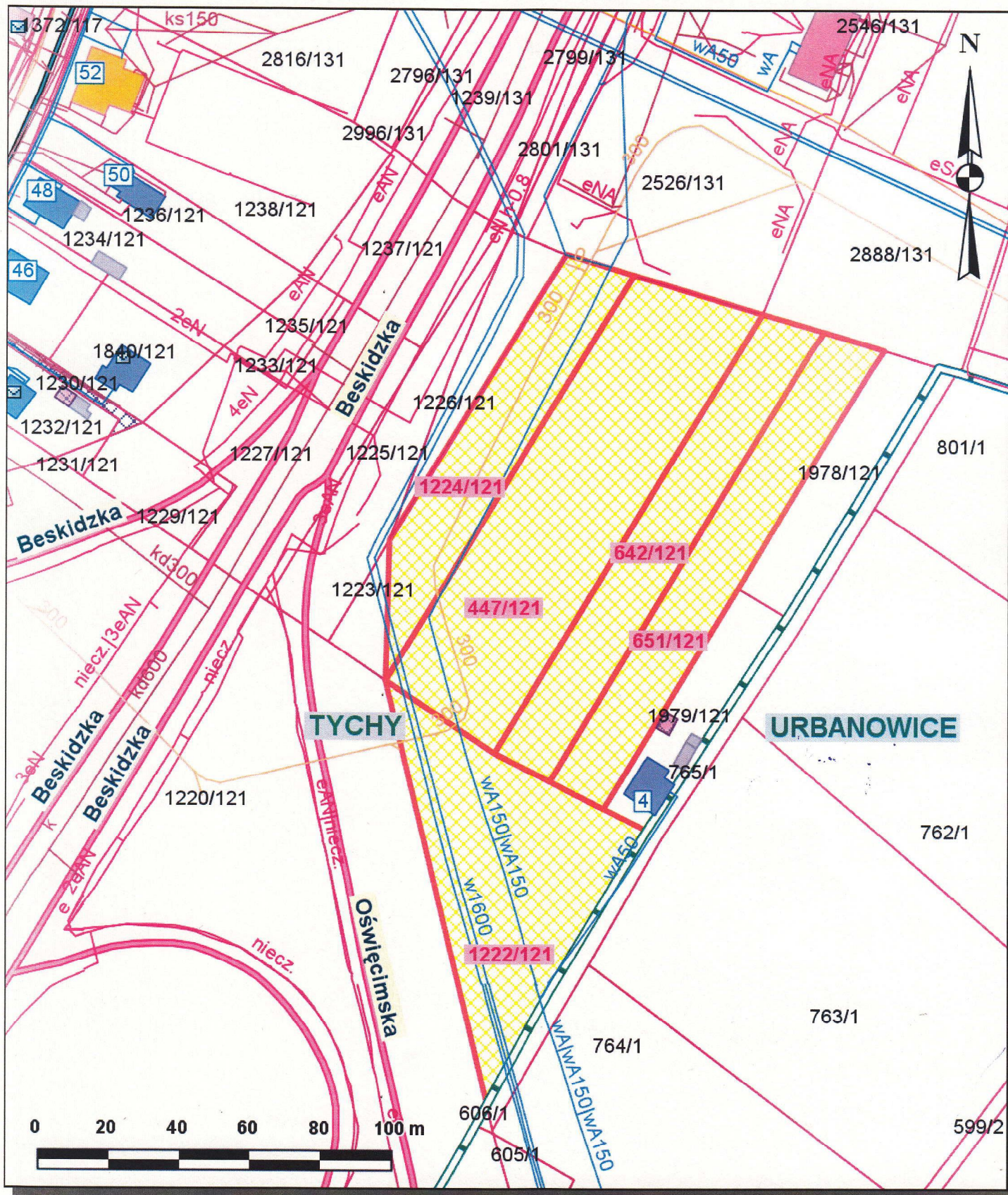
System Informacji o Terenie w mieście Tychy
zarządzający: Wydział Geodezji



mapa przygotowana przy użyciu
Internetowego Serwera Danych Przestrzennych



Załącznik Nr 1 do Uchwały Nr XXV/557/12 Rady Miasta Tychy z dnia 17 grudnia 2012 r.



Udostępniane informacje nie są dokumentami w postępowaniach administracyjnych i innych.
Dokumenty należy zamawiać w Wydziale Geodezji co podlega opłatom zgodnie z rozporządzeniem z dnia 19 lutego 2004r. w sprawie wysokości opłat za czynności geodezyjne i kartograficzne oraz udzielanie informacji, a także za wykonywanie wyrysów i wypisów z operatu ewidencyjnego (Dz.U. Nr 37 poz.333).

Wydruk sprzedany przez ggn_eku (Kuśmider Ewelina, Wydział Gospodarki Nieruchomościami), 2012.11.30 10:17:25

Skala 1 : 2000

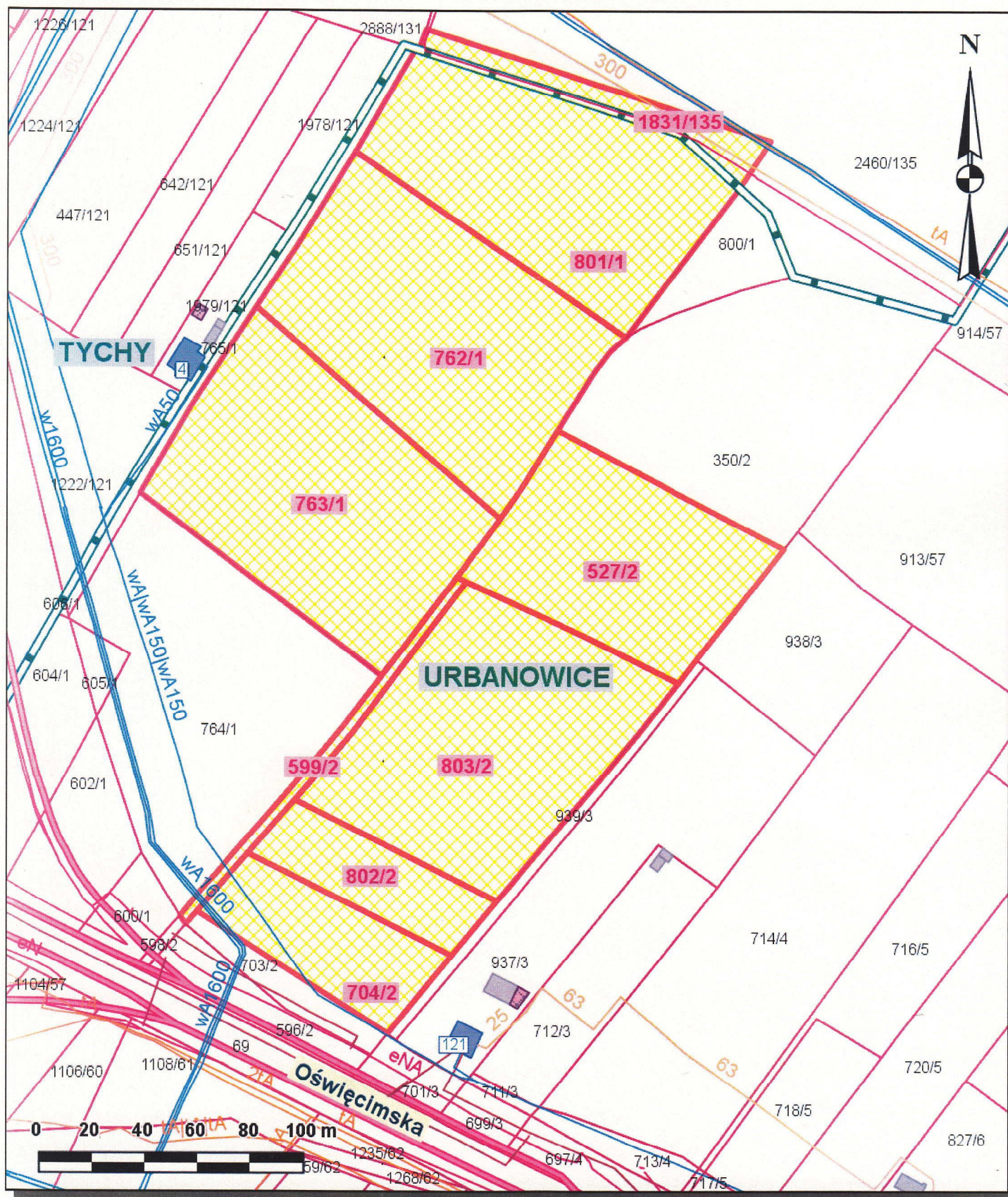
DOKUMENT BEZ
MOCY PRAWNEJ
System Informacji o Terenie w mieście Tychy
zarządzający: Wydział Geodezji



mapa przygotowana przy użyciu
Internetowego Serwera Danych Przestrzennych



Załącznik Nr 2 do Uchwały Nr XXV/557/12 Rady Miasta Tychy z dnia 17 grudnia 2012 r.



Udostępniane informacje nie są dokumentami w postępowaniach administracyjnych i innych.
Dokumenty należy zamawiać w Wydziale Geodezji co podlega opłatom zgodnie z rozporządzeniem z dnia 19 lutego 2004r. w sprawie wysokości opłat za czynności geodezyjne i kartograficzne oraz udzielanie informacji, a także za wykonywanie rysów i wypisów z operatu ewidencyjnego (Dz.U. Nr 37 poz.333).

Wydruk sprzedany przez ggn_eku (Kuśmider Ewelina, Wydział Gospodarki Nieruchomościami), 2012.11.30 10:14:27