

PROJEKT M.P.Z.P. WYŁOŻENIE DO PUBLICZNEGO WGLADU
OD 5 MARCA 2013 R. DO 29 MARCA 2013 R.

WYRYS ZE "STUDIUM UWARUNKOWAŃ I KIERUNKÓW ZAGOSPODAROWANIA PRZESTRZENNEGO MIASTA TYCHY" ZATWIERDZONEGO UCHWAŁĄ NR 0150/III/40/2002 RADY MIASTA TYCHY Z DNIA 18 GRUDNIA 2002 R. Z PÓŹN. ZM

KIERUNKI POLITYKI PRZESTRZENNEJ W ZAKRESIE PRZEZNACZENIA TERENU

OZNACZENIA
granicze obszaru planu

SKALA 1 : 20 000

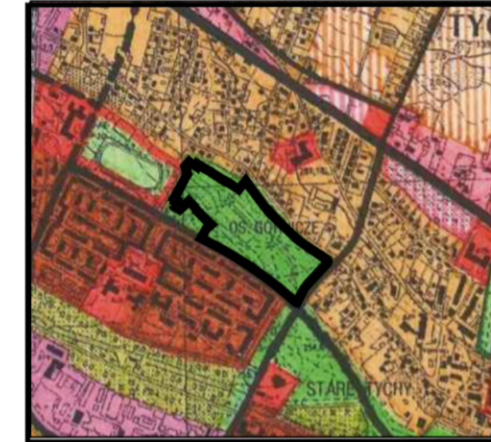


Table with 2 columns: OZNACZENIA and description. It lists various land use categories and their corresponding symbols and colors.


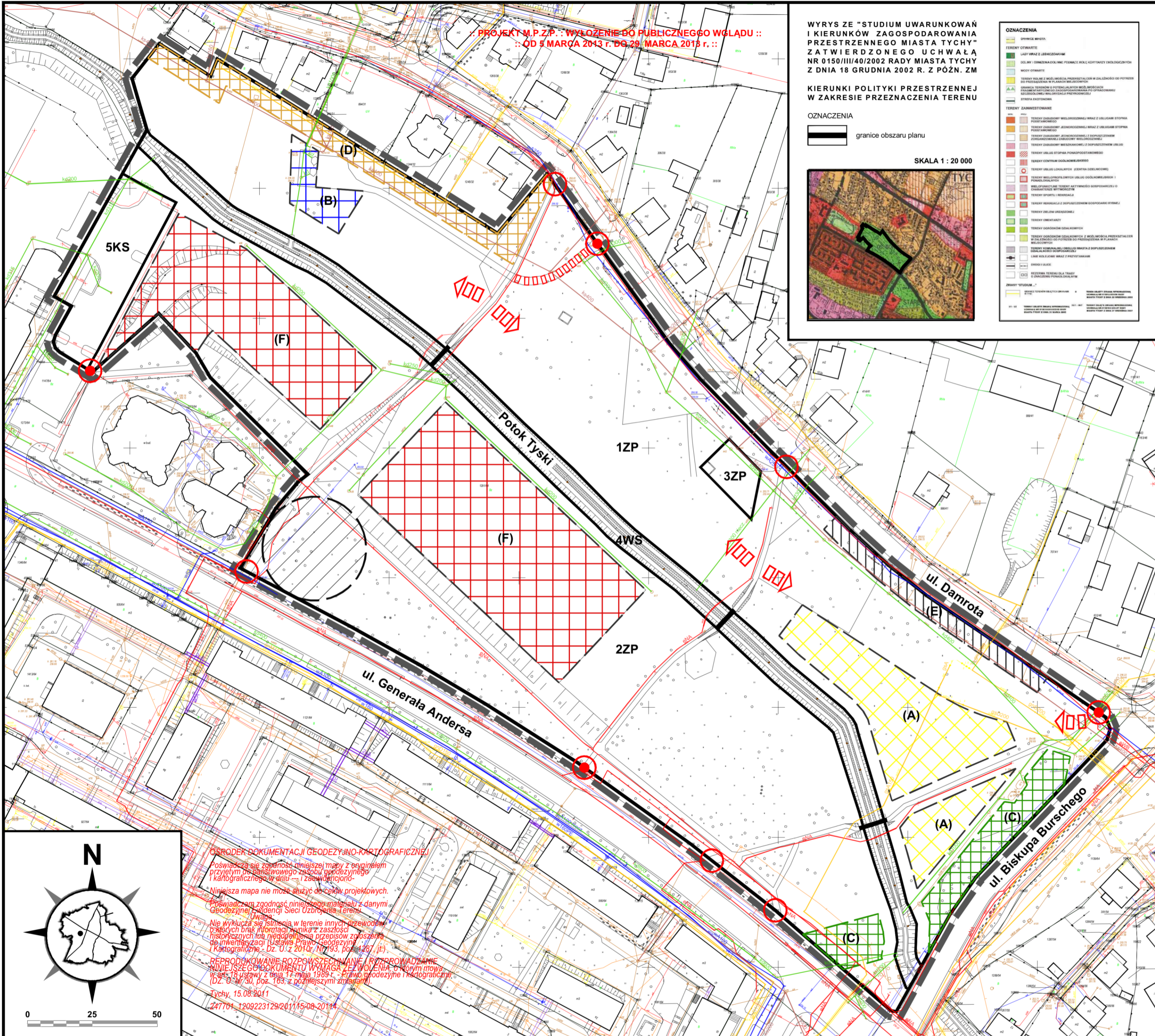
ZAŁĄCZNIK NR 1

DO UCHWAŁY NR
RADY MIASTA TYCHY
Z DNIA
W SPRAWIE MIEJSCOWEGO PLANU ZAGOSPODAROWANIA PRZESTRZENNEGO DLA OBSZARU OBEJMUJĄCEGO PARK GÓRNICZY W TYCHACH

RYSunek PLANU SKALA 1 : 1 000

LEGENDA

Table with 2 columns: OZNACZENIA OBOWIĄZUJĄCE and OZNACZENIA INFORMACYJNE. It lists various symbols and their meanings, including land use designations, pedestrian paths, and utility lines.



OSRODEK DOKUMENTACJI GEODEZYJNO-KARTOGRAFICZNEJ
Poświadczam zgodność niniejszej mapy z oryginałem przyjętym do państwowego zasobu geodezyjnego i kartograficznego w dniu 15.08.2011 r.
Niniejsza mapa nie może służyć do celów projektowych.
Poświadczam zgodność niniejszego materiału z danymi Geodezyjnej i Inżynierskiej Sieci Uzbrojenia Terenu.
Uwaga:
Nie wyklucza się istnienia w terenie innych przewodów, kabli i innych urządzeń, których zasobność nie została uwzględniona w niniejszym projekcie.
REPRODUKOWANIE ROZPOWISZCZANIE I ROZPROWADZANIE NINIEJSZEGO DOKUMENTU WYMAGA ZEZWOLENIA, o którym mowa w art. 18 ustawy z dnia 17 maja 1989 r. - Prawo geodezyjne i kartograficzne (Dz. U. Nr 30, poz. 163, z późniejszymi zmianami).
Tychy, 15.08.2011
1247701_1209223129/2011/15-08-2011/14