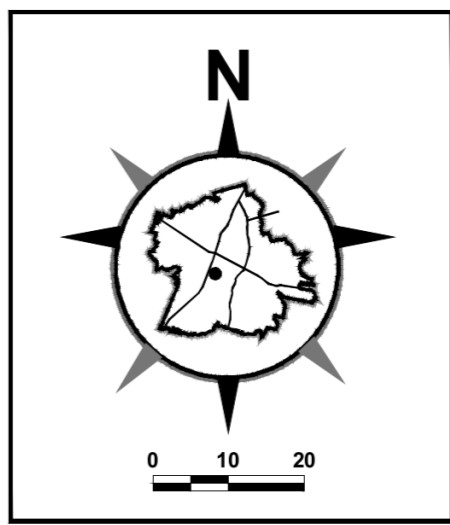
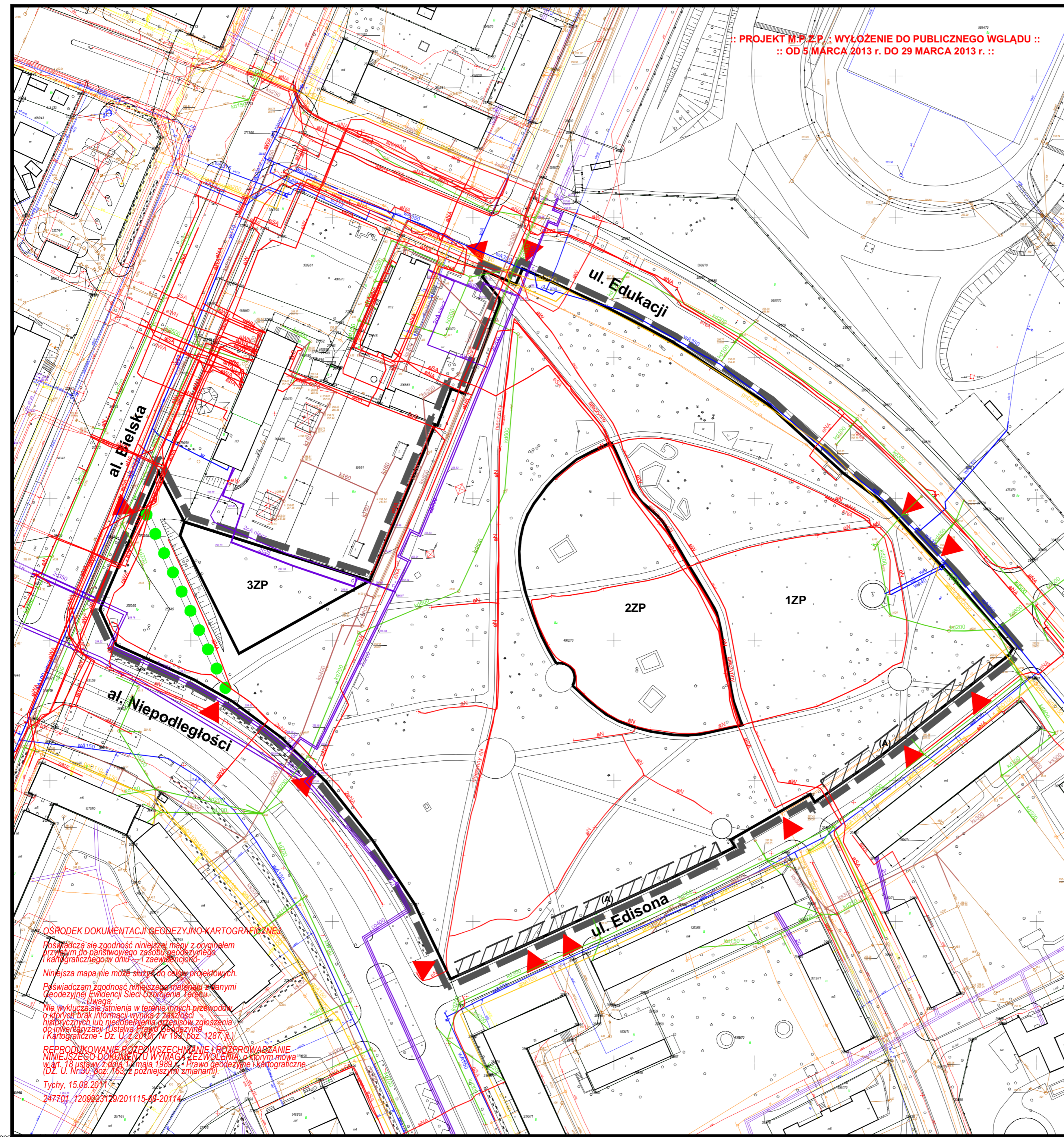


PROJEKT M.P.Z.P. : WYŁOŻENIE DO PUBLICZNEGO WGLĄDU :
OD 5 MARCA 2013 r. DO 29 MARCA 2013 r. :

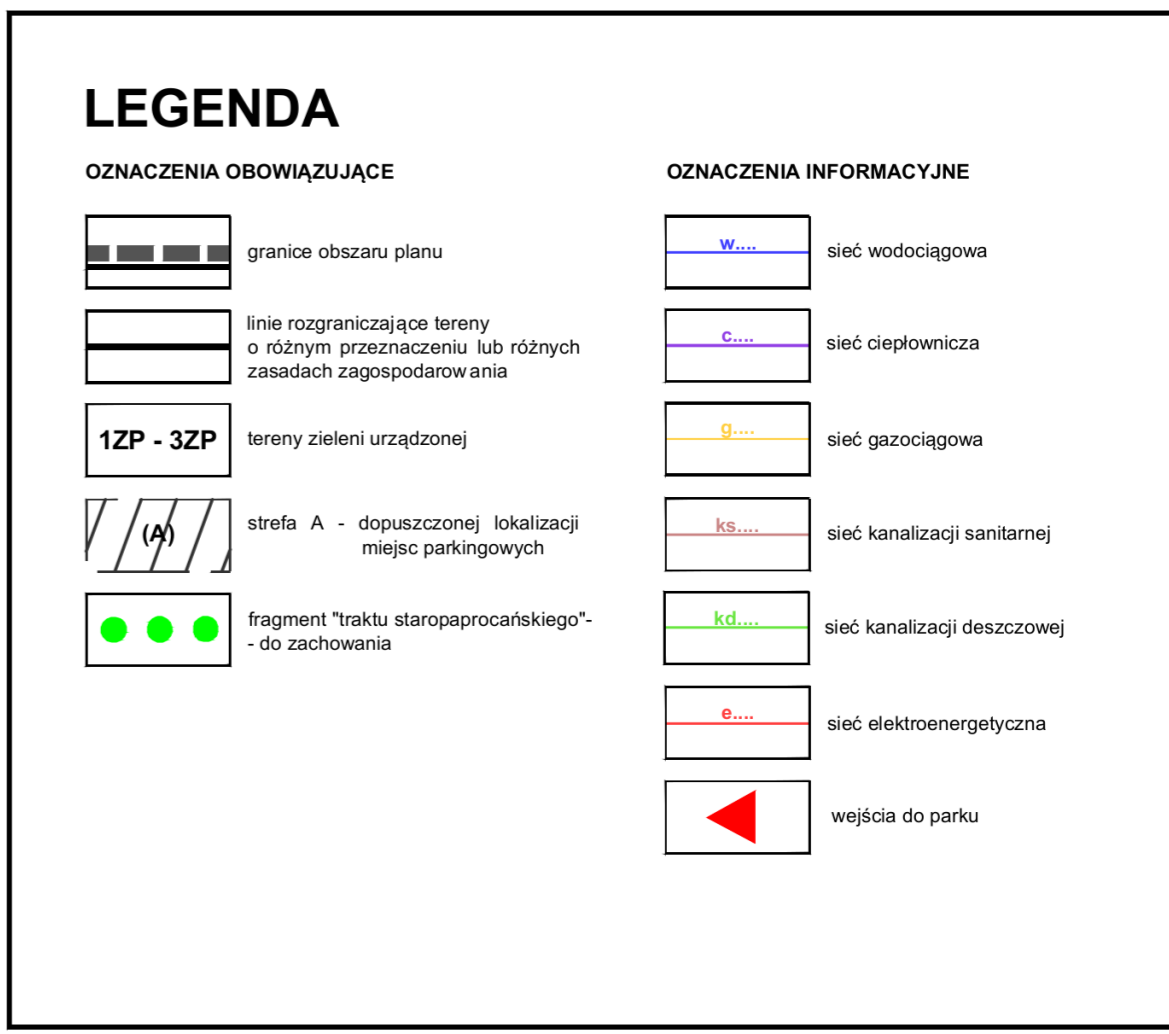


ZALĄCZNIK NR 1

DO UCHWAŁY NR
RADY MIASTA TYCHY
Z DNIA

MIEJSOWY PLAN ZAGOSPODAROWANIA PRZESTRZENNEGO DLA OBSZARU OBEJMUJĄCEGO PARK NIEDZIAWKÓW W TYCHACH

RYSUNEK PLANU SKALA 1 : 1 000



OŚRODEK DOKUMENTACJI GEODEZYJNO-KARTOGRAFICZNEJ

Poświadczam zgodność niniejszej mapy z oryginalnym rysunkiem do państwowego zasobu geodezyjnego i kartograficznego - I zaewidencjonowano

Niniejsza mapa nie może służyć do celów projektowych.

Poświadczam zgodność niniejszego materiału z danymi Geodezyjnej Ewidencji Sieci Uzbrojenia Terenu.

Uwaga:

nie wklucza się strnienia w terenie innych przewodów, o których brak informacji wynika z załączonych historycznych lub niedopełnienia przepisów zgłoszenia do inwentaryzacji (Ustawa Prawo Geodezyjne i Kartograficzne - Dz. U. z 2010 r. Nr 193, poz. 1287, j.)

REPRODUKOWANIE, ROZPOWSECHMIANIE I ROZPROWADZANIE NINIEJSZEGO DOKUMENTU WYMAGAJĄ ZEZWOLENIA, o którym mowa w art. 18 ustawy z dnia 12 maja 1989 r. Prawo geodezyjne i kartograficzne (Dz. U. Nr 30, poz. 183 z późniejszymi zmianami).

Tychy, 15.08.2011

247701_1209223179/201115-03-20114