

UCHWAŁA NR 0150/XXIX/643/09

RADY MIASTA TYCHY

z dnia 26 marca 2009 r.

w sprawie wyrażenia zgody na sprzedaż nieruchomości.

Na podstawie art. 18 ust. 2 pkt. 9 lit. a ustawy z dnia 8 marca 1990 r. o samorządzie gminnym (Dz.U. z 2001 r. Nr 142 poz. 1591 z późn. zm.), art. 13 ustawy z dnia 27 sierpnia 1997 r. o gospodarce nieruchomościami (Dz.U. z 2004 r. nr 261 poz. 2603 z późn. zm.), oraz w oparciu o uchwałę nr 0150/XXI/463/08 Rady Miasta Tychy z dnia 26 czerwca 2008 r. w sprawie zasad gospodarowania nieruchomościami na wniosek Prezydenta Miasta, po zaopiniowaniu przez Komisję Inicjatyw Lokalnych i Ładu Przestrzennego oraz Komisję Finansów Publicznych,

Rada Miasta Tychy uchwała:

§ 1

Wyrazić zgodę na sprzedaż działek stanowiących własność Gminy Miasta Tychy, położonych w rejonie ulic Lokalnej i Strefowej ozn: nr 248/24 o pow. 0,1035 ha, nr 379/24 o pow. 0,2997 ha, nr 377/24 o pow. 0,3026 ha, nr 599/24 o pow. 0,4081 ha, nr 628/24 o pow. 0,0643 ha, nr 677/24 o pow. 0,0924 ha, nr 678/24 o pow. 0,0924 ha, nr 214/24 o pow. 1,1853 ha, zapisanych w księdze wieczystej KW 27517 oraz nr 381/24 o pow. 0,1498 ha zapisanej w księdze wieczystej KW 9329.

§ 2

Za wykonanie uchwały odpowiedzialny jest Prezydent Miasta.



§ 3

Uchwała wchodzi w życie z dniem podjęcia.

Przewodniczący
Rady Miasta Tychy

/-/ dr Michał Gramatyka



Punkty adresowe

-  nie wybrane
-  wybrane

Budynki

-  mieszkalne
-  opieka medyczna
-  biurowe
-  handlowo-usługowe
-  oświata/kultura/sport
-  gospodarcze
-  przemysłowe
-  transport/łączność
-  zbiorniki/magazyny
-  inne niemieszkalne
-  wybrane

Ulice

-  krajowa
-  powiatowa
-  gminna
-  pozostałe
-  wybrane

Działki

-  nie wybrane
-  wybrane

Obręby

-  nie wybrane
-  wybrane

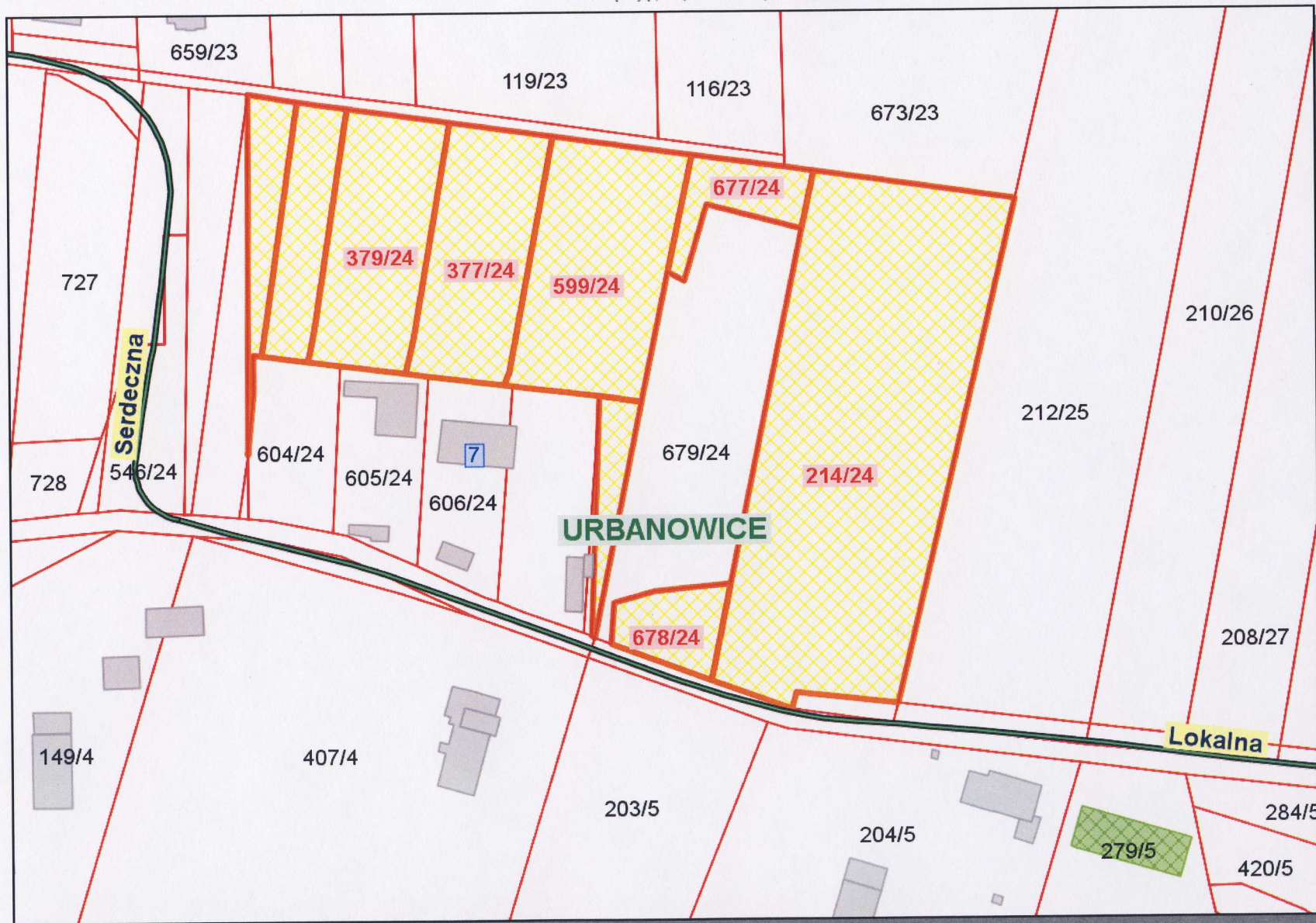
Skala 1 : 2000

DOKUMENT BEZ
MOCY PRAWNEJ



System Informacji o Terenie w mieście Tychy
zarządzający: Wydział Geodezji

mapa przygotowana przy użyciu
Internetowego Serwera Danych Przestrzennych



Udostępniane informacje nie są dokumentami w postępowaniach administracyjnych i innych.
Dokumenty należy zamawiać w Wydziale Geodezji co podlega opłatom zgodnie z rozporządzeniem z dnia 19 lutego 2004r. w sprawie wysokości opłat za czynności geodezyjne i kartograficzne oraz udzielanie informacji, a także za wykonywanie wyrysów i wypisów z operatu ewidencyjnego (Dz.U. Nr 37 poz.333).