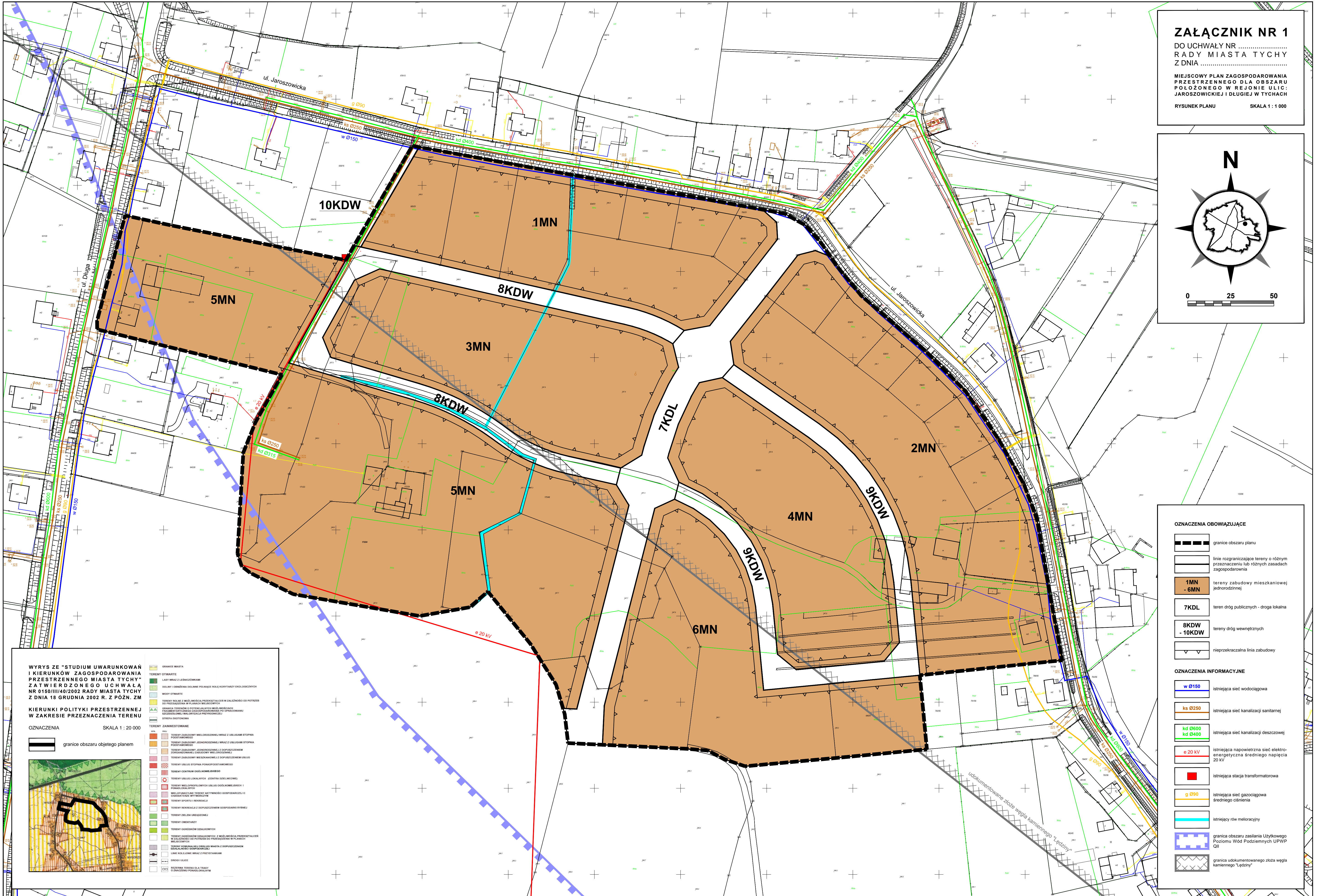



ZAŁĄCZNIK NR 1

DO UCHWAŁY NR
RADY MIASTA TYCHY
Z DNIA

MIEJSCOWY PLAN ZAGOSPODAROWANIA
PRZESTRZENNEGO DLA OBSZARU
POŁOŻONEGO W REJONIE ULIC:
JAROSZOWICKIEJ I DŁUGIEJ W TYCHACH

RYSUNEK PLANU SKALA 1 : 1 000



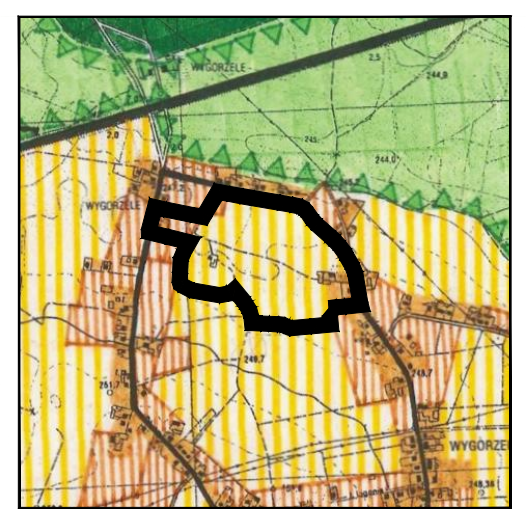
WYRYS ZE "STUDIUM UWARUNKOWAŃ I KIERUNKÓW ZAGOSPODAROWANIA PRZESTRZENNEGO MIASTA TYCHY" ZA TWIERDZONEGO UCHWAŁĄ NR 0150/III/40/2002 RADY MIASTA TYCHY Z DNIA 18 GRUDNIA 2002 R. Z PÓŹN. ZM

KIERUNKI POLITYKI PRZESTRZENNEJ W ZAKRESIE PRZEZNACZENIA TERENU

SKALA 1 : 20 000

OZNACZENIA

granicę obszaru objętego planem



- | | |
|--|--|
| | GRANICE MIASTA |
| | TERENY OTWARTE |
| | LASY WRAZ Z LEBNIOZEMKAMI |
| | DOLINY I OBSZĘDZIA DOLNE PRZEWAJE WÓLE, KORYTARZE EKOLOGICZNYCH |
| | WODY OTWARTE |
| | TERENY WÓLEK I WILNOŚCIA PRZEDSTAWIAJĄCE W ZALEŻNOŚCI OD POTRZEBY DO PRZEKAZANIA W PLANACH BRANŻOWYCH |
| | GRANICA TERENÓW O POTENCJALNYCH WŁAŚCIWOŚCIACH FAKTORÓW WYKORZYSTANIA DO OGRANICZENIA SEKSJONÓW I WYKORZYSTANIA PRZESTRZENNEGO |
| | TERENY ZAMKWIESTOWANE |
| | TERENY ZABUDOWY WŁASNOŚCI WRAZ Z URZĄDAMI STOPNIA PODZIAŁOWEGO |
| | TERENY ZABUDOWY ZAMKWIESTOWANE WRAZ Z URZĄDAMI STOPNIA PODZIAŁOWEGO |
| | TERENY ZABUDOWY ZAMKWIESTOWANE Z OGRANICZENIEM JORDANOWANIE I ZABUDOWY WŁASNOŚCI |
| | TERENY ZABUDOWY WŁASNOŚCI Z OGRANICZENIEM URZĄD |
| | TERENY URZĄD STOPNIA PODZIAŁOWEGO |
| | TERENY CENTRUM OSIEDLIOWEGO |
| | TERENY URZĄD LOKALNYCH (CENTRA OSIEDLIOWE) |
| | TERENY WŁASNOŚCIOWYCH URZĄD POŁOŻENIE WRAZ Z URZĄDAMI STOPNIA PODZIAŁOWEGO |
| | MIEJSCOWOŚCI TERENY AKTYWNEGO GOSPODAROWANIA O CHARAKTERZE WYKORZYSTANIA |
| | TERENY SPORTOWE I REKREACYJNE |
| | TERENY WŁASNOŚCI Z OGRANICZENIEM GOSPODAROWANIA RYBNEJ |
| | TERENY ZIELINA URZĄDOWEJ |
| | TERENY OBSZARÓW |
| | TERENY OBSZARÓW OSIEDLIOWYCH |
| | TERENY OBSZARÓW OSIEDLIOWYCH Z WŁASNOŚCI PRZEDKALISZA W ZALEŻNOŚCI OD POTRZEBY DO PRZEKAZANIA W PLANACH BRANŻOWYCH |
| | TERENY KORWALIZACJI OBSZARU MIASTA Z DOPUSZCZENIEM SOKALIZACJI GOSPODAROWA |
| | LINIE KOLEJOWE WRAZ Z PRZYSTANKAMI |
| | BRZOZI ULICZNE |
| | REZERWA TERENU DLA TRASY O CHARAKTERZE PRZEWODNI |

OZNACZENIA OBOWIĄZUJĄCE

- granice obszaru planu
- linie rozgraniczające tereny o różnym przeznaczeniu lub różnych zasadach zagospodarowania
- 1MN - 6MN tereny zabudowy mieszkaniowej jednorodzinnej
- 7KDL teren dróg publicznych - droga lokalna
- 8KDW - 10KDW tereny dróg wewnętrznych
- nieprzekraczalna linia zabudowy

OZNACZENIA INFORMACYJNE

- w Ø150 istniejąca sieć wodociągowa
- ks Ø250 istniejąca sieć kanalizacji sanitarnej
- kd Ø600 kd Ø400 istniejąca sieć kanalizacji deszczowej
- e 20 kV istniejąca napowietrzna sieć elektroenergetyczna średniego napięcia 20 kV
- istniejąca stacja transformatorowa
- g Ø90 istniejąca sieć gazociągowa średniego ciśnienia
- istniejący rów melioracyjny
- granica obszaru zasilania Użytkowego Poziomu Wód Podziemnych UPWP OII
- granica udokumentowanego złoża węgla kamiennego "Łęczyń"