

UCHWAŁA NR 0150/XLIX/933/06

RADY MIASTA TYCHY

z dnia 31 sierpnia 2006 r.

**w sprawie przystąpienia do sporządzenia
miejscowego planu zagospodarowania przestrzennego dla trzech obszarów
położonych przy ulicach: Spokojnej, Dzwonkowej i Szkolnej**

Na podstawie art.18 ust. 2 pkt 15 ustawy z dnia 8 marca 1990 r. o samorządzie gminnym (Dz. U. z 2001 r. nr 142, poz. 1591 z późn. zm.) oraz art. 14 ust. 1 ustawy z dnia 27 marca 2003 r. o planowaniu i zagospodarowaniu przestrzennym (Dz. U. z 2003 r. Nr 80, poz. 717 z późn. zm.), na wniosek Prezydenta Miasta, po zaopiniowaniu przez Komisję Inicjatyw Lokalnych i Ładu Przestrzennego,

Rada Miasta Tychy uchwała:

§ 1

1. Przystąpić do sporządzenia miejscowego planu zagospodarowania przestrzennego dla trzech obszarów, położonych przy ulicach: Spokojnej, Dzwonkowej i Szkolnej, wskazanych na następujących załącznikach graficznych w skali 1: 2000, tj.:
 - 1) załącznik nr 1 - obszar nr 1 położony przy ul. Spokojnej;
 - 2) załącznik nr 2 - obszar nr 2 położony przy ul. Dzwonkowej;
 - 3) załącznik nr 3 - obszar nr 3 położony przy ul. Szkolnej.
2. Załączniki, o których mowa w ust.1 stanowią integralną część niniejszej uchwały.
3. Przedmiot ustaleń planu, o którym mowa w ust. 1, przyjąć z zachowaniem obowiązującego zakresu planu, określonego w art. 15 ust. 2 ustawy z dnia 27 marca 2003 r. o planowaniu i zagospodarowaniu przestrzennym.

§ 2

Wykonanie uchwały powierza się Prezydentowi Miasta Tychy.

§ 3

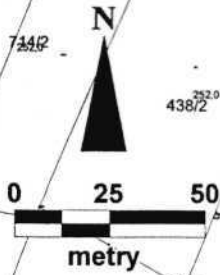
Uchwała wchodzi w życie z dniem podjęcia.

Wiceprzewodniczący
Rady Miasta Tychy


dr Michał Gramatyka

ZAŁĄCZNIK NR 1

do Uchwały Nr 0150/XXIX/1933/a
Rady Miasta Tychy
z dnia 31 sierpnia 2006 r.

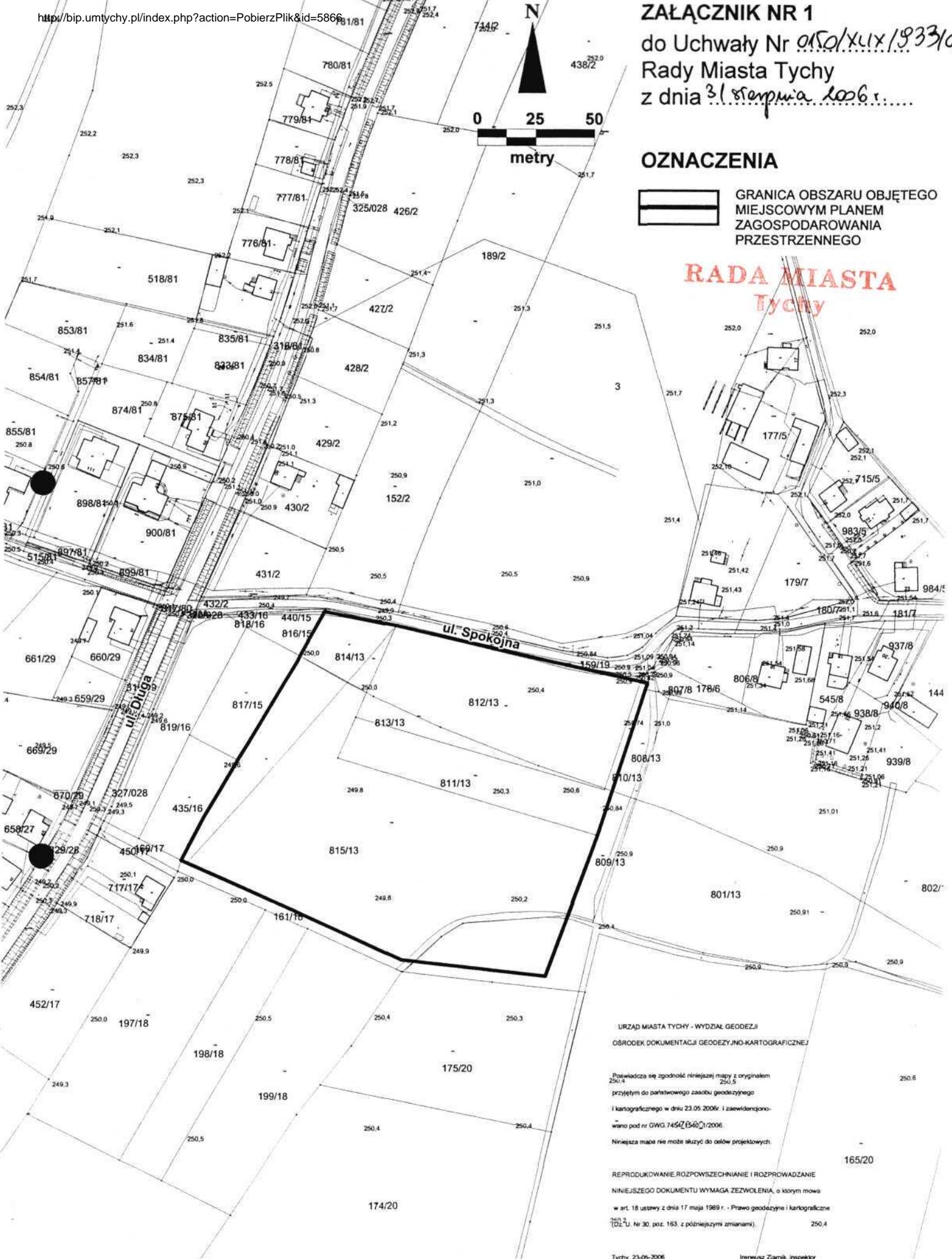


OZNACZENIA



GRANICA OBSZARU OBJĘTEGO
MIEJSCOWYM PLANEM
ZAGOSPODAROWANIA
PRZESTRZENNEGO

RADA MIASTA
Tychy



URZĄD MIASTA TYCHY - WYDZIAŁ GEODEZJI
OŚRODEK DOKUMENTACJI GEODEZYJNO-KARTOGRAFICZNEJ

Poswiadcza się zgodność niniejszej mapy z oryginałem
250.4
przyjętym do państwowego zasobu geodezyjnego
i kartograficznego w dniu 23.05.2006r. i zaewidencjono-
wano pod nr GWG 7454/640/2/2006.
Niniejsza mapa nie może służyć do celów projektowych.

REPRODUKOWANIE, ROZPOWSZECZANIE I ROZPROWADZANIE
NINIEJSZEGO DOKUMENTU WYMAGA ZEZWOLENIA, o którym mowa
w art. 18 ustawy z dnia 17 maja 1989 r. - Prawo geodezyjne i kartograficzne
[Dz. U. Nr 30, poz. 163, z późniejszymi zmianami].

Tychy, 23-05-2006 Ireneusz Ziarnik, inspektor

RADA MIASTA
Tychy

ZAŁĄCZNIK NR 3


do Uchwały Nr *0150/XLIX.1333/06*

Rady Miasta Tychy

z dnia *31 sierpnia 2006 r.*



OZNACZENIA



GRANICA OBSZARU OBJĘTEGO
MIEJSCOWYM PLANEM
ZAGOSPODAROWANIA
PRZESTRZENNEGO

RADA MIASTA
Tychy



URZĄD MIASTA TYCHY - WYDZIAŁ GEODEZJI

OŚRODEK DOKUMENTACJI GEODEZYJNO-KARTOGRAFICZNEJ

Poświadczam zgodność niniejszej mapy z oryginałem
przyjętym do państwowego zasobu geodezyjnego
i kartograficznego w dniu 05.01.2006r. i zaawidencjono-
wano pod nr GWG.7484_37/2006.

Niniejsza mapa nie może służyć do celów projektowych.

REPRODUKOWANIE, ROZPOWSZECZANIE I ROZPROWADZANIE

NINIEJSZEGO DOKUMENTU WYMAGA ZEZWOLENIA, o którym mowa
w art. 18 ustawy z dnia 17 maja 1989 r. - Prawo geodezyjne i kartograficzne
(Dz. U. Nr 30, poz. 163, z późniejszymi zmianami).

Tychy, 05-01-2006

Ireneusz Ziarnik, inspektor

RADA MIASTA
Tychy