

UCHWAŁA NR 0150/...XLV.../843/06

RADY MIASTA TYCHY

z dnia 30 marca 2006 r.

**w sprawie przystąpienia do sporządzenia
miejscowego planu zagospodarowania przestrzennego
dla obszaru położonego w rejonie ul. Piaskowej i Świerkowej.**

Na podstawie art.18 ust. 2 pkt 15 ustawy z dnia 8 marca 1990 r. o samorządzie gminnym (Dz. U. z 2001 r. nr 142, poz. 1591 z późn. zm.) oraz art. 14 ust. 1 ustawy z dnia 27 marca 2003 r. o planowaniu i zagospodarowaniu przestrzennym (Dz. U. z 2003 r. Nr 80, poz. 717 z późn. zm.), na wniosek Prezydenta Miasta, po zaopiniowaniu przez Komisję Inicjatyw Lokalnych i Ładu Przestrzennego,

Rada Miasta Tychy uchwała:

§ 1

1. Przystąpić do sporządzenia miejscowego planu zagospodarowania przestrzennego dla obszaru położonego w rejonie ul. Piaskowej i Świerkowej - wg granic wskazanych na załączniku graficznym w skali 1:4000, stanowiącym integralną część niniejszej uchwały.
2. Przedmiot ustaleń planu, o którym mowa w ust. 1, przyjęc z zachowaniem obowiązującego zakresu planu, określonego w art. 15 ust. 2 ustawy z dnia 27 marca 2003 r. o planowaniu i zagospodarowaniu przestrzennym.


§ 2

Wykonanie uchwały powierza się Prezydentowi Miasta Tychy.

§ 3

Uchwała wchodzi w życie z dniem podjęcia.

**RADA MIASTA
Tychy**

**WICEPRZEWODNICZĄCY
Rady Miasta Tychy**

dr. Michał Gramatyka

ZAŁĄCZNIK

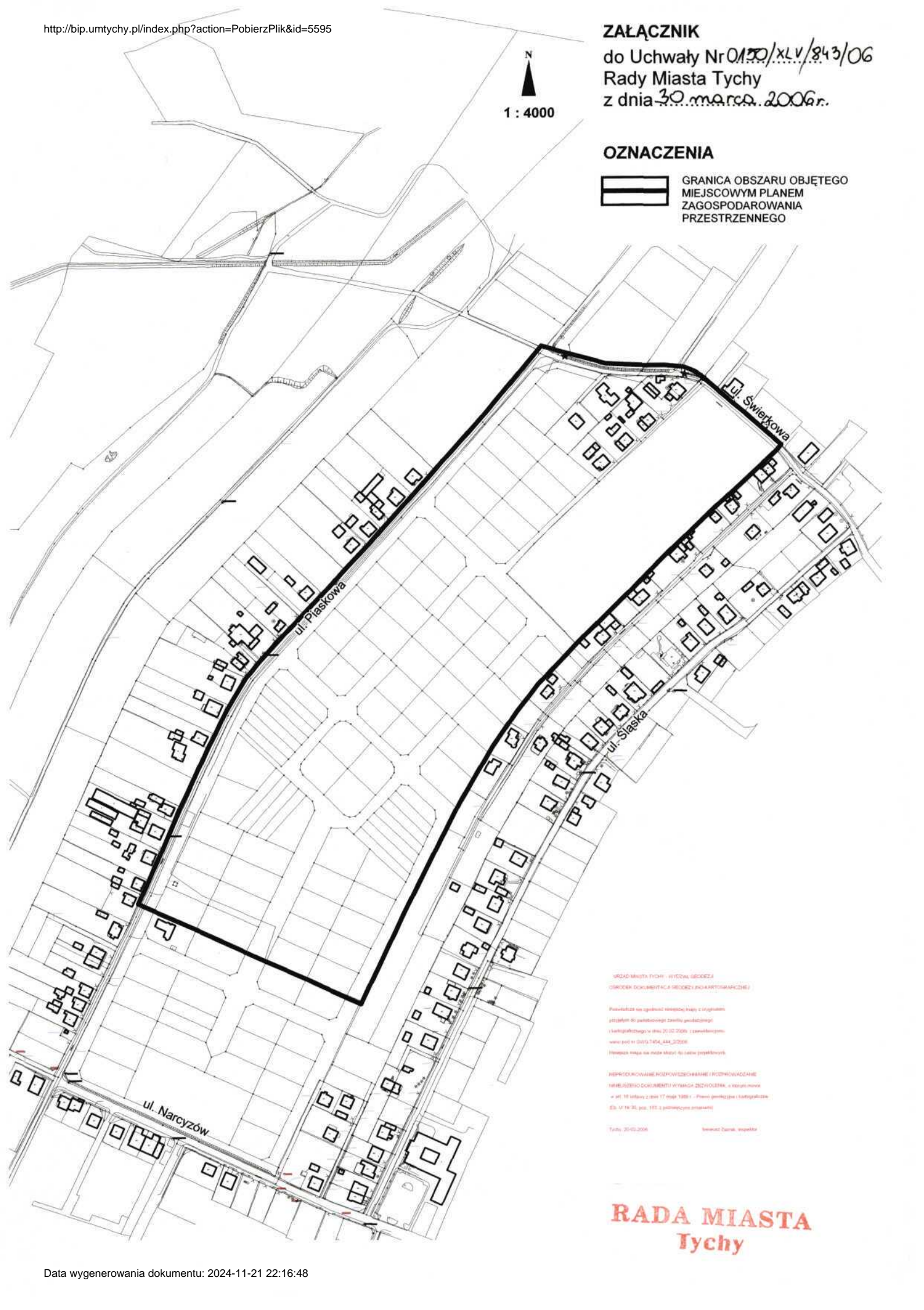
do Uchwały Nr ~~0120~~^{XLV}/843/06
Rady Miasta Tychy
z dnia ~~30~~³⁰ marca 2006r.



OZNACZENIA



GRANICA OBSZARU OBJĘTEGO
MIEJSCOWYM PLANEM
ZAGOSPODAROWANIA
PRZESTRZENNEGO



URZĄD MIASTA TYCHY - WYDZIAŁ GOSPODARSTWA
I GOSPODARSTWA KRAJOWEGO

Przebieg linii granicy obszaru objętego miejscowym planem zagospodarowania przestrzennego z dnia 20.02.2006 r. (zawieszony)
numer post. nr 0475.7474.444.2006
Historia mapy nie może służyć do celów projektowych

REPRODUKOWANIE I ROZPOWIEŚCZANIE I ROZPROWADZANIE
INNEJŚCIEGO DOKUMENTU WYMAGA ZBOWOLENIA, w tym celu
- art. 17 ustawy z dnia 17 marca 1989 r. - Prawo oświatowe i karteograficzne
- Dz. U. 14.31. poz. 103 z późniejszymi zmianami

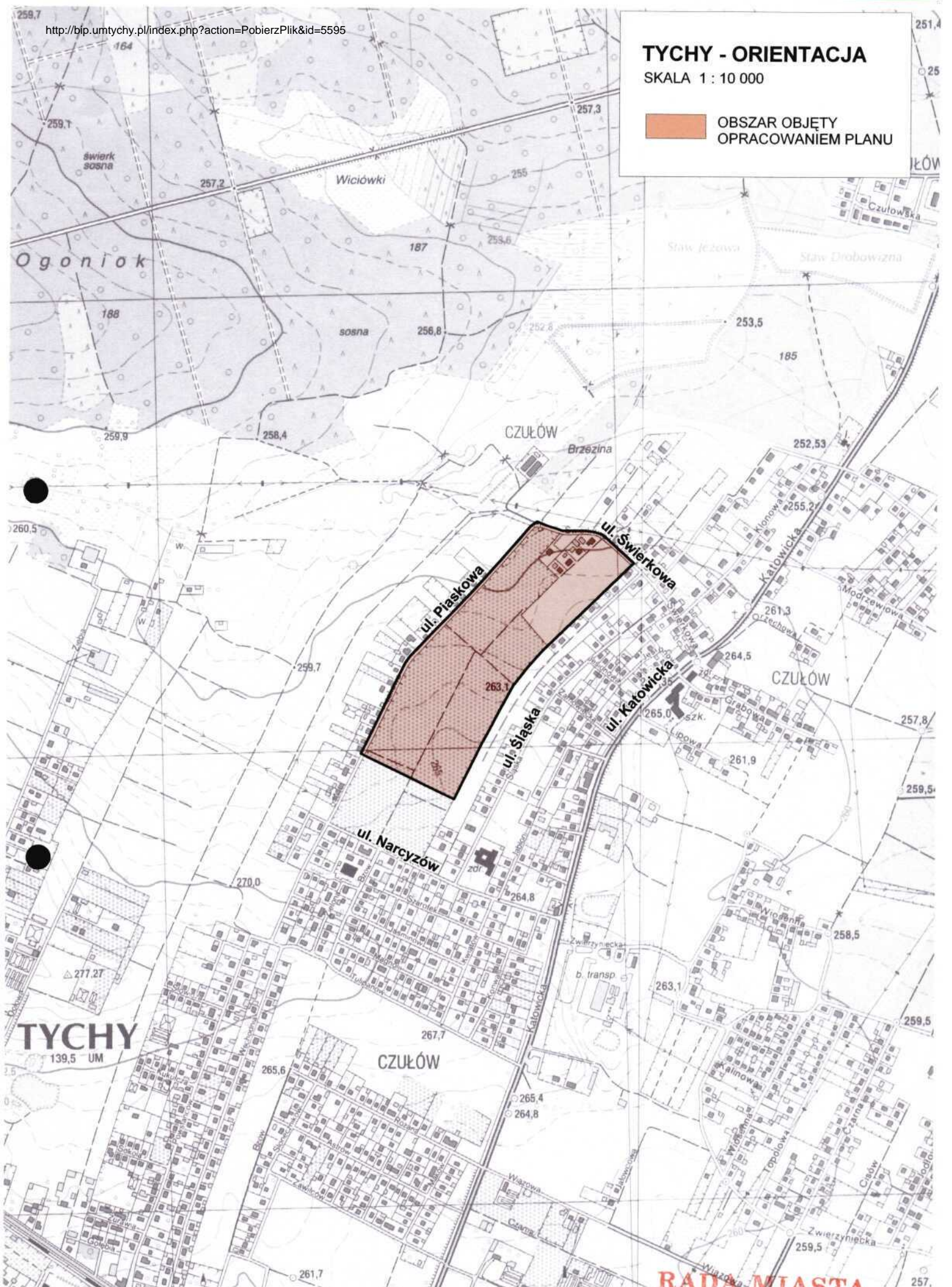
Tychy, 20.02.2006 Sławomir Darnak, inspektor

RADA MIASTA
Tychy

TYCHY - ORIENTACJA

SKALA 1 : 10 000

 OBSZAR OBJĘTY
OPRACOWANIEM PLANU



TYCHY
139,5 UM

RADA MIASTA
Tychy